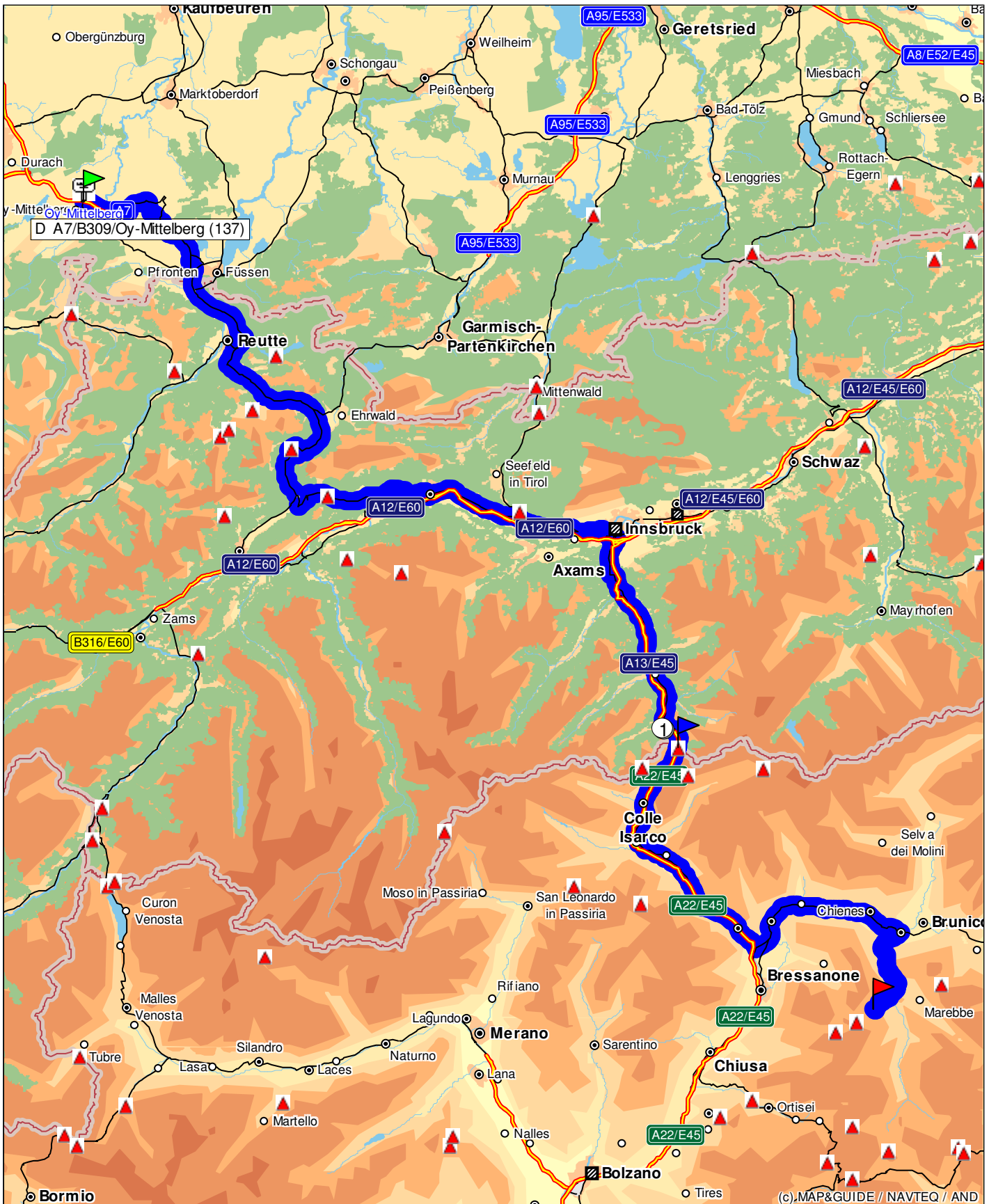
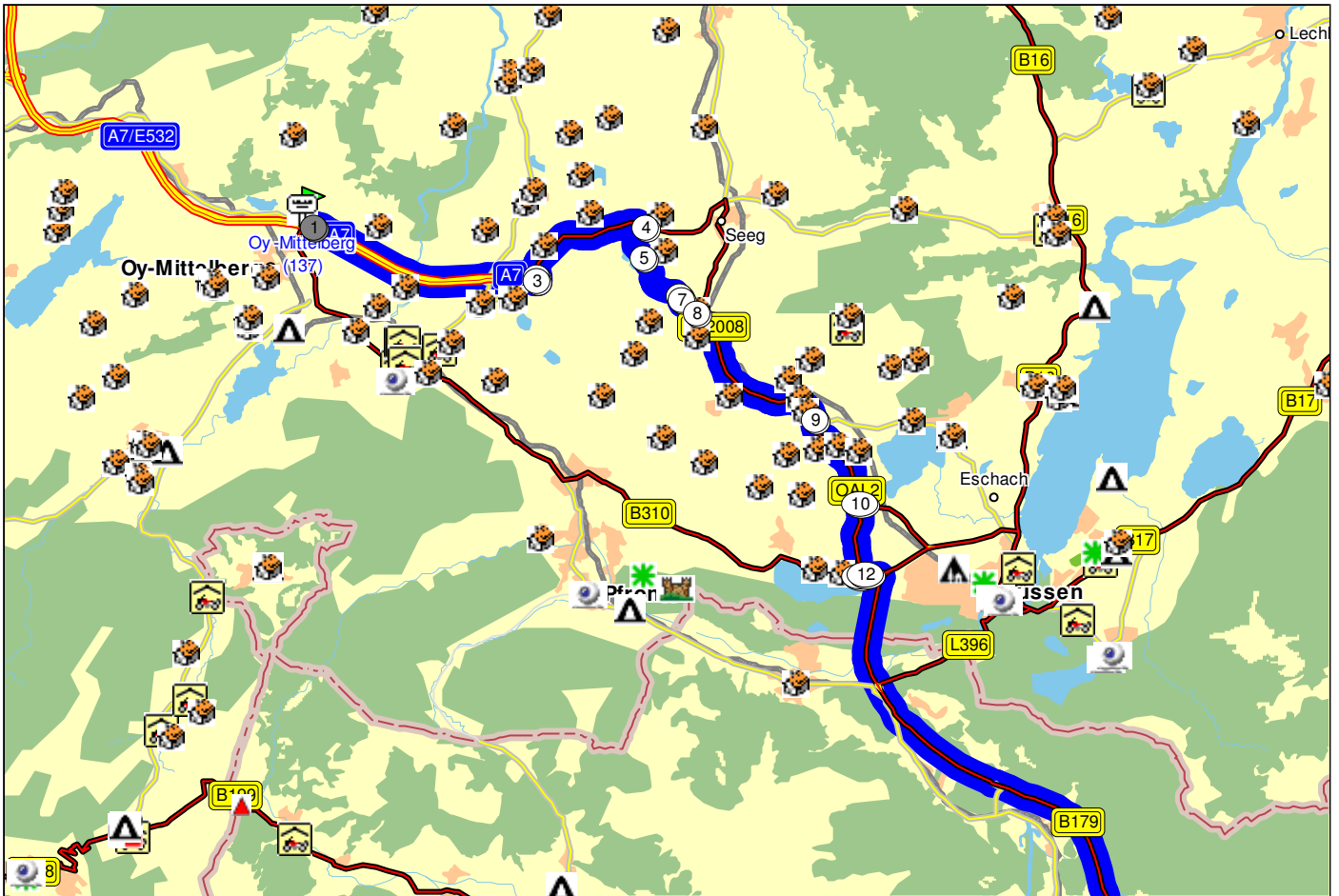


Anreise zum FTT über A7 - schnelle Strecke

Dauer: 4:37 h; Strecke: 243,2 km; Kosten: EUR 80,27
Kraftstoffverbrauch: 14,7 l; ø 6,0 l/100 km; Kraftstoffkosten: EUR 19,78

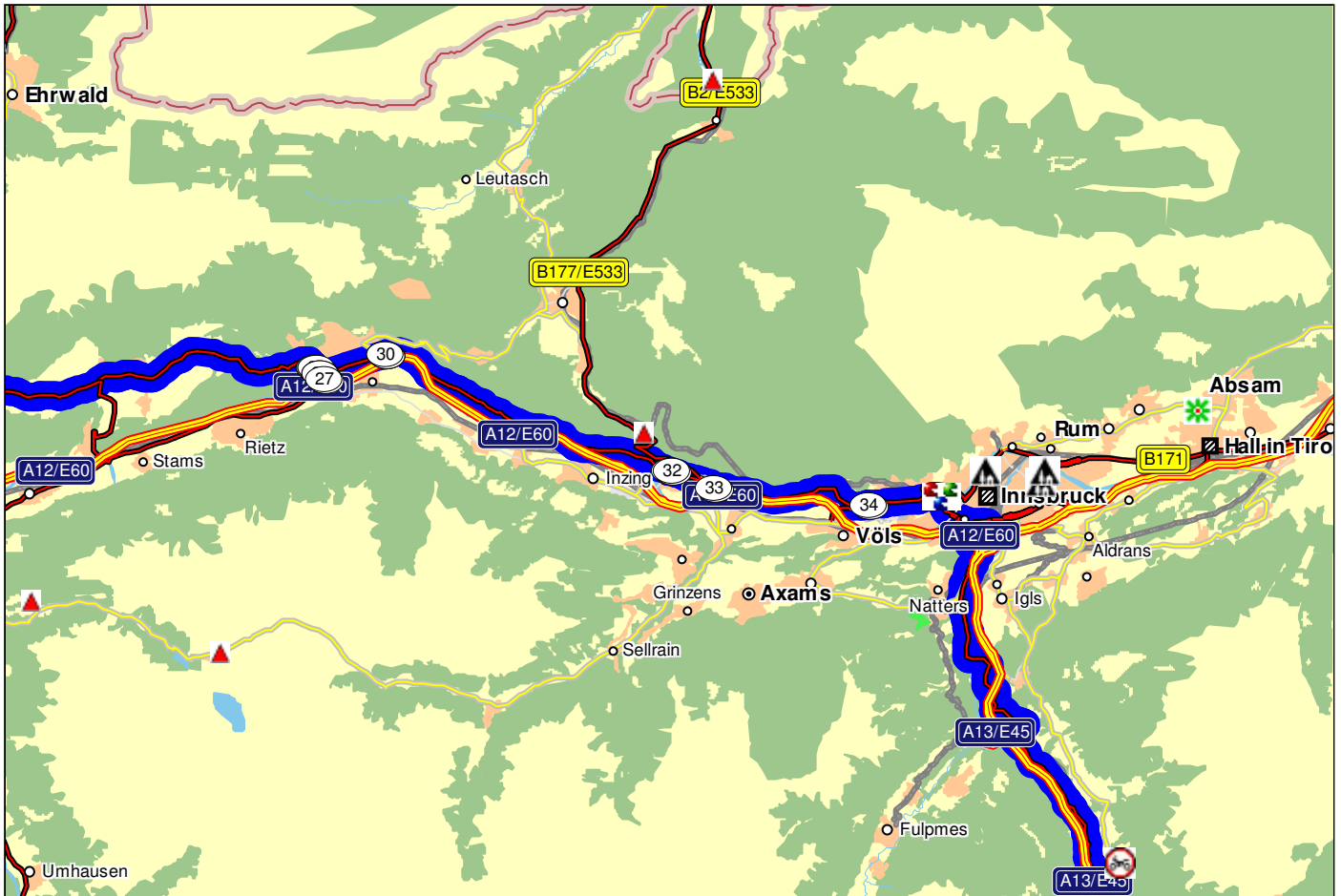




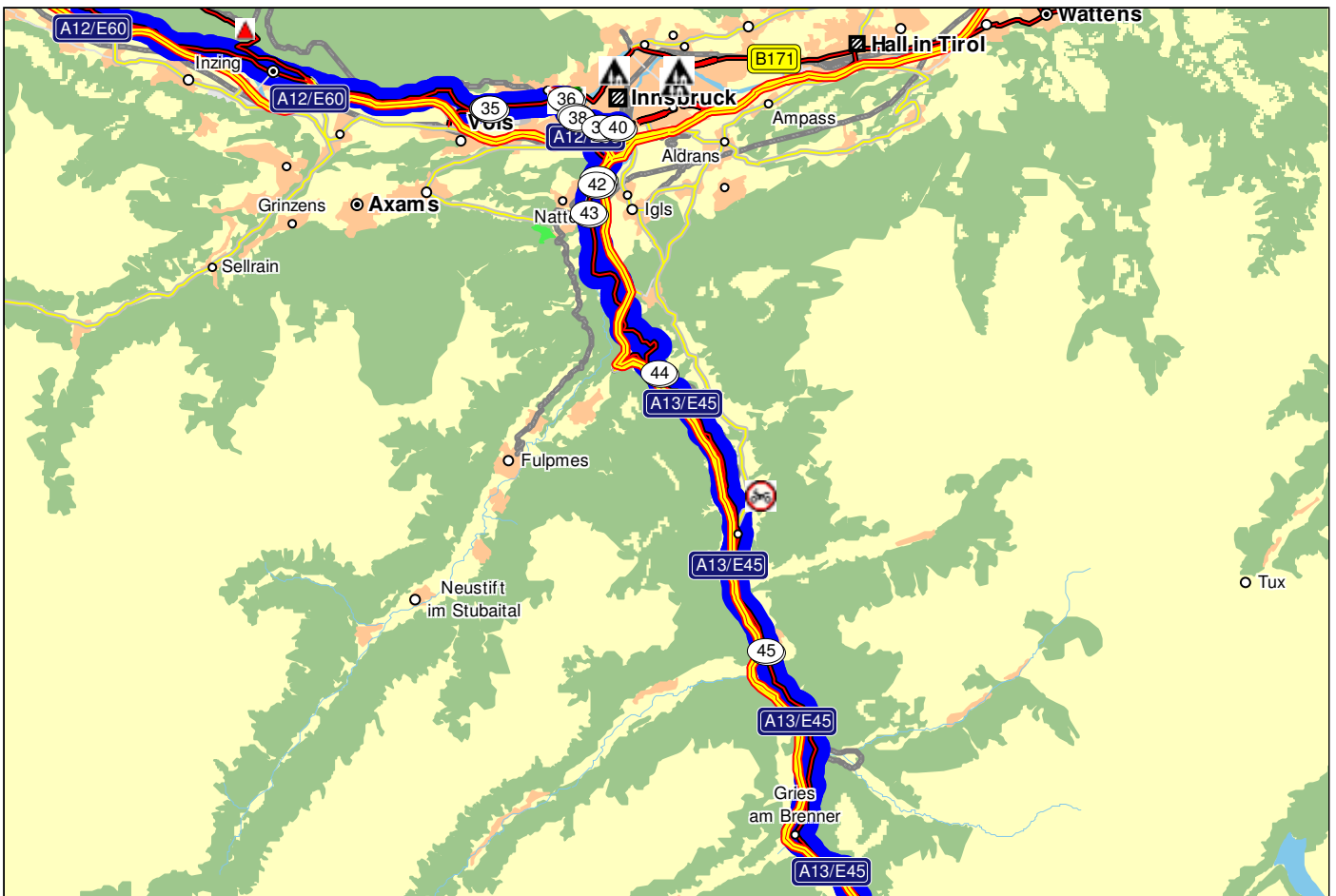
Nr.	Beschreibung	Zeit	km
1	D A7 /B309/Oy-Mittelberg (137) Richtung AE Füssen	10:00	0,0
2	am AE Füssen halb rechts abfahren auf OAL1 Richtung Guggemoosen	10:03	6,0
3	rechts abbiegen auf OAL1 Richtung Guggemoosen	10:03	6,2
4	rechts abbiegen auf Schwalten Richtung Anwenden	10:07	9,8
5	geradeaus weiter Richtung Anwenden	10:08	10,7
6	in Anwenden geradeaus weiter auf Anwenden Richtung Enzenstetten	10:11	12,2
7	geradeaus weiter auf Enzenstetten Richtung Enzenstetten	10:11	12,4
8	in Enzenstetten rechts abbiegen auf Enzenstetten (ST2008) Richtung Weizern	10:12	12,9
9	in Hopferau geradeaus weiter auf OAL2 Richtung Lehern	10:18	17,6
10	rechts abbiegen auf OAL21 Richtung Anschluss	10:21	20,2
11	links abbiegen auf B310 Richtung Anschluss	10:23	22,1
12	bei Anschluss rechts halten auf Grenztunnel Füssen Richtung Bundesgrenze Deutschland/ Österreich	10:23	22,2



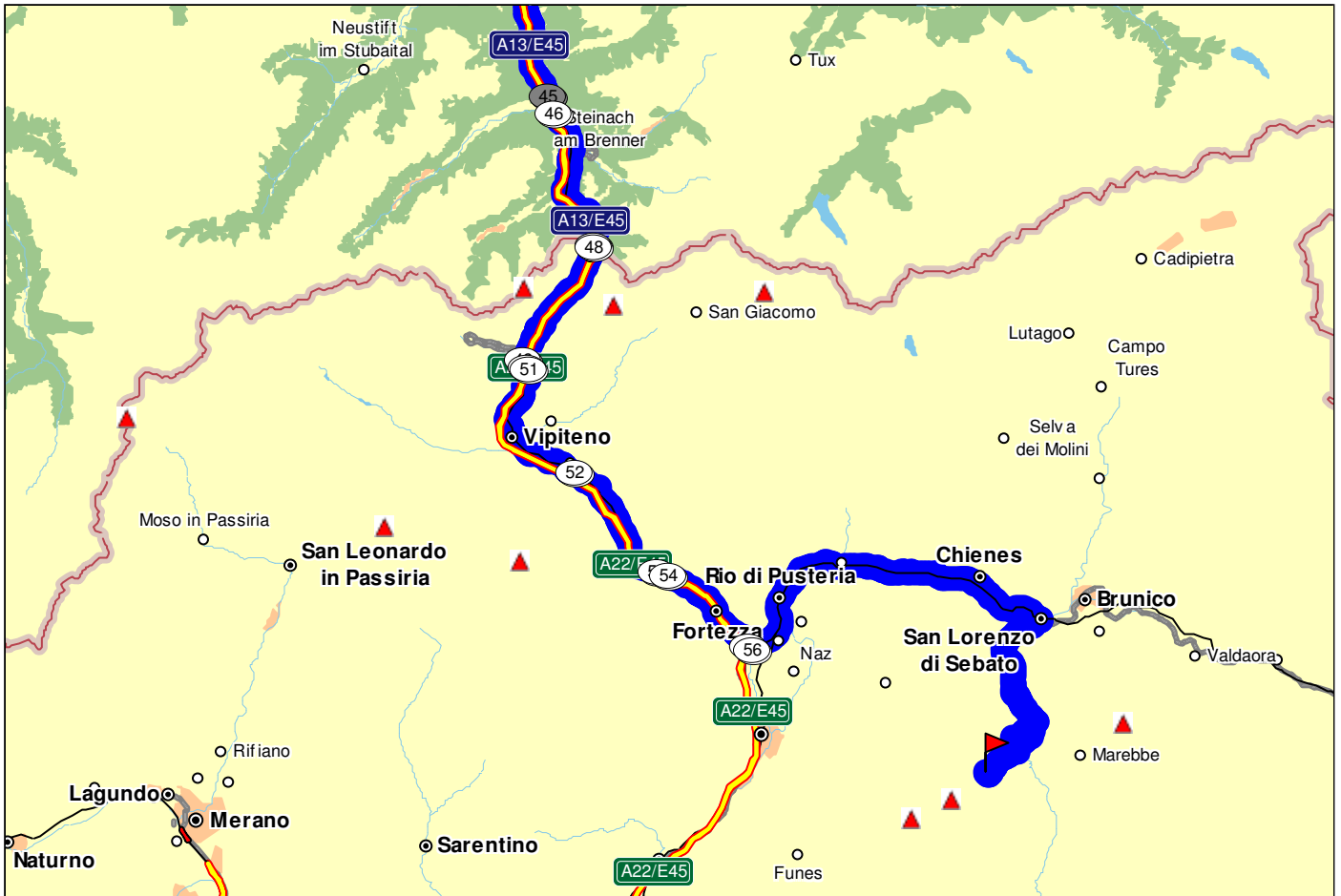
Nr.	Beschreibung	Zeit	km
13	↑ geradeaus weiter auf Grenztunnel Füssen Richtung Grenze A - D	10:24	23,3
14	⊘ an Grenze A - D geradeaus weiter auf B179 Grenztunnel Füssen Richtung AS Vils	10:25	24,2
15	↑ geradeaus weiter auf B179 Richtung AS Vils	10:25	24,6
16	↗ halb rechts halten auf B179 Richtung Lermoos	10:56	52,9
17	↑ in Lermoos geradeaus weiter auf B179 Richtung Fernpass	10:56	53,5
18	↶ links abbiegen auf B179 Richtung Fernpass	10:57	53,9
19	↑ geradeaus weiter auf B179 Richtung Fernpass	11:00	57,2
	▲ Fernpass / 1209m / 8%, , , 1209m		
20	↑ geradeaus weiter auf B179 Richtung Nassereith	11:14	70,3
21	↑ in Nassereith geradeaus weiter auf B179 Richtung AS Nassereith Süd	11:16	72,7
22	↑ bei AS Nassereith Süd geradeaus weiter auf B189 Richtung Holzleitensattel	11:17	73,3
	▲ Holzleitensattel / 1126m / 12%, , , 1126m		
23	⊘ in Telfs einfahren in Kreisverkehr Richtung AS Telfs-Ost (101)	11:44	95,5



Nr.	Beschreibung	Zeit	km
24	↻ 2. Möglichkeit aus Kreisverkehr ausfahren auf B189 Obermarktstrasse Richtung AS Telfs-Ost (101)	11:44	95,5
25	↻ rechts abbiegen auf B189 Weissenbachgasse Richtung AS Telfs-Ost (101)	11:44	95,8
26	↶ links abbiegen auf B189 Max-Föger-Weg Richtung AS Telfs-Ost (101)	11:44	95,9
27	↶ links abbiegen auf B171/B189 Anton-Auer-Strasse Richtung AS Telfs-Ost (101)	11:45	96,1
28	↑ bei AS Telfs-Ost (101) geradeaus weiter auf B171 Untermarktstrasse Richtung Oberpettnau	11:48	98,6
29	↻ einfahren in Kreisverkehr Richtung Oberpettnau	11:48	98,6
30	↻ 2. Möglichkeit aus Kreisverkehr ausfahren auf B171 Richtung Zirl/ Pettnau ▲ Seefeldler Sattel / 1185m / 14%, , 1185m	11:48	98,6
31	↗ in Zirl halb rechts halten auf B171 Richtung AS Völs	12:01	110,5
32	↶ halb links halten auf B171 Meilstrasse Richtung AS Völs	12:01	110,5
33	↶ links abbiegen auf B171 Richtung AS Völs	12:04	112,3
34	↻ einfahren in Kreisverkehr Richtung Innsbruck	12:10	118,6



Nr.	Beschreibung	Zeit	km
35	➤ 1. Möglichkeit aus Kreisverkehr ausfahren auf B171 Kranebitter Allee Richtung Innsbruck	12:10	118,6
36	➤ in Innsbruck rechts halten auf B174 Bachlechnerstrasse Richtung AS Innsbruck-Süd (3)	12:15	121,3
37	⬆ geradeaus weiter auf B174 Bachlechnerstrasse/Freiburger Brücke Richtung AS Innsbruck-Süd (3)	12:17	122,0
38	⬆ geradeaus weiter auf B174 Bachlechnerstrasse Richtung AS Innsbruck-Süd (3)	12:17	122,1
	🚚 Gasthof Bierwirt, A6010 Innsbruck, , 0.77 km		
39	➤ halb rechts halten auf B174 Egger-Lienz-Strasse Richtung AS Innsbruck-Süd (3)	12:18	122,9
40	➤ rechts abbiegen auf B182 Leopoldstrasse Richtung AS Innsbruck-Süd (3)	12:19	123,5
41	⬆ bei AS Innsbruck-Süd (3) geradeaus weiter auf B182 Sonnenburg-Brennerstrasse Richtung Matrie A.b./Mutters/ Natters	12:23	126,9
42	⬆ geradeaus weiter auf B182 Sonnenburg-Brennerstrasse Richtung Innsbruck	12:23	127,2
43	➤ links abbiegen auf B182 Bundesstrasse Richtung Schönberg im Stubaital	12:24	128,2
44	⬆ geradeaus weiter auf B182 Brennerstrasse Richtung Matrie A.b.	12:33	137,2
	🚫 Vollsperrung / Pfon, A6143 Pfon, Wipptaler (Pfoner) Ochsenalm, Pfon		
	🚚 Kiosk Matrie, A6143 Matrie am Brenner, , 0.02 km		
45	➤ in Steinach am Brenner halb links halten auf B182 Brennerstrasse Richtung Wolf	12:46	148,2



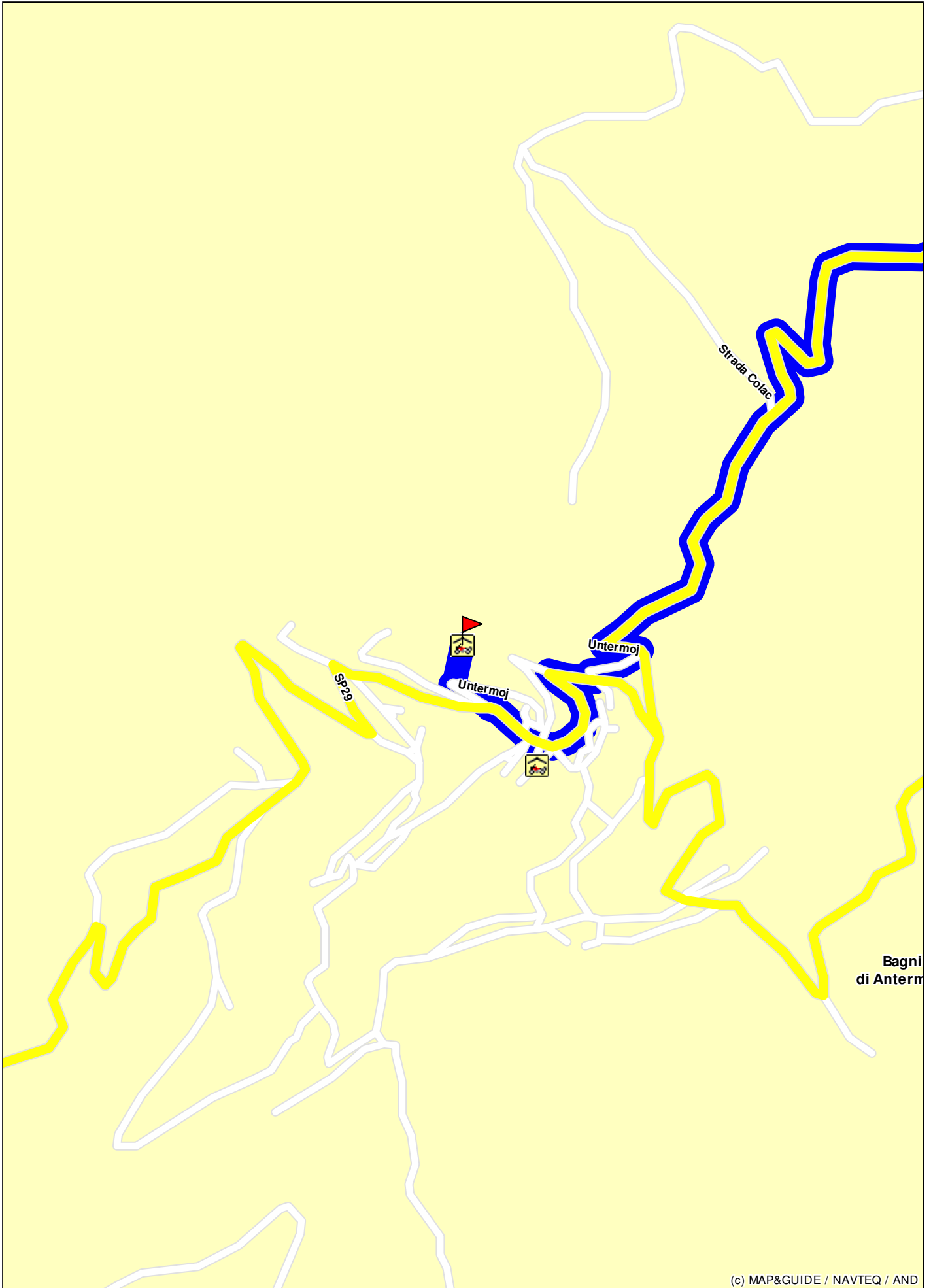
Nr.	Beschreibung	Zeit	km
46	halb rechts halten auf B182 Brennerstrasse/Harland Richtung Wolf	12:48	149,5
47	an Grenze A - I geradeaus weiter auf Sankt Valentinstrasse/Strada Statale dell'Abetone e del Brennero (SS12) Richtung Brennero	13:01	160,2
48	Brennerpass / 1374m / 14%, , Richtung Terme di Brennero	13:01	160,4
	Brennerpass / 1374m / 14%, , , 1374m		
	Vollsperrung / Terme die Brennero, I39041 Terme die Brennero, Sattelberg, Terme die Brennero		
49	in Colle Isarco links abbiegen auf Strada Statale dell'Abetone e del Brennero (SS12) Richtung Vipiteno	13:12	170,1
	Teilweise gesperrt / Colle Isarco, I39041 Colle Isarco, Brenner-Grenzkamm-Höhenstraße, Colle Isarco		
	Gossensaß, I39041 Colle Isarco, , 0.05 km		
50	geradeaus weiter auf Strada Statale dell'Abetone e del Brennero (SS12) Richtung Vipiteno	13:13	170,7
51	geradeaus weiter auf Strada Statale dell'Abetone e del Brennero (SS12) Richtung Vipiteno	13:13	170,7
	Sterzing, I39049 Vipiteno, , 0.23 km		
	Burg Reifenstein, I39040 Campo di Trens, , 0.36 km		
52	in Campo di Trens halb rechts halten auf Strada Statale dell'Abetone e del Brennero (SS12) Richtung Mules	13:24	181,0
53	geradeaus weiter auf Strada Statale dell'Abetone e del Brennero (SS12) Richtung Mezzaselva	13:33	190,4
54	geradeaus weiter auf Strada Statale dell'Abetone e del Brennero (SS12) Richtung Mezzaselva	13:34	191,2
55	halb rechts halten auf SS49DIR/E68 Richtung Brunico/ Bruneck	13:42	198,8
56	einfahren in Kreisverkehr Richtung Vandoies	13:42	199,1



Nr.	Beschreibung	Zeit	km
57	3. Möglichkeit aus Kreisverkehr ausfahren auf SS49DIR/E68 Richtung Vandoies	13:42	199,3
	✱ Burg Rodenegg, I39037 Rodengo (BZ), , 1.34 km		
58	geradeaus weiter auf SS49/E68 Richtung Vandoies	13:46	203,2
59	geradeaus weiter auf SS49/E68 Richtung Vandoies	13:47	204,0
60	halb rechts halten auf Pustertaler Strasse/Via Val Pusteria (SS49/E68) Richtung San Sigismondo	13:55	210,6
61	halb rechts halten auf Pustertaler Strasse/Via Valle Pusteria (SS49/E68) Richtung San Lorenzo di Sebato	14:05	219,1
62	halb rechts halten auf SS49/E68 Richtung San Lorenzo di Sebato	14:05	219,7
63	rechts abbiegen auf Josef-Renzler-Strasse/Via Josef Renzler (SS244) Richtung San Lorenzo di Sebato	14:09	224,0
64	in San Lorenzo di Sebato halb rechts halten auf Pflaurenz/Floronzo (SS244) Richtung Floronzo	14:10	224,2
65	in Floronzo halb rechts halten auf Pflaurenz/Floronzo (SS244) Richtung I 39030 Antermoia	14:11	224,7
66	rechts abbiegen auf Strada Longega (SS244) Richtung I 39030 Antermoia	14:20	233,6
67	halb rechts halten auf Welschellen Landstrasse/Strada Provinciale Rina (SP128) Richtung I 39030 Antermoia	14:21	233,9



Nr.	Beschreibung	Zeit	km
68	↶ links abbiegen auf Welschellen Landstrasse/Strada Provinciale Rina/Strada Rina (SP128) Richtung I 39030 Antermoia	14:21	234,0
69	↶ links abbiegen auf Welschellen Landstrasse/Strada Provinciale Rina/Strada Rina (SP128) Richtung I 39030 Antermoia	14:25	236,9
70	↶ links abbiegen auf Strada Rina Richtung I 39030 Antermoia	14:26	237,6
71	↶ links abbiegen auf Welschellen Landstrasse/Strada Provinciale Rina/Strada Rina Richtung I 39030 Antermoia	14:26	237,7
72	↑ geradeaus weiter auf Antermoia/Untermoj Richtung I 39030 Antermoia	14:33	240,7
73	↷ rechts abbiegen auf Antermoia/Untermoj Richtung I 39030 Antermoia	14:36	242,3
74	↷ rechts abbiegen auf SP29 Richtung I 39030 Antermoia	14:36	242,5
75	↶ links abbiegen auf SP29 Richtung I 39030 Antermoia	14:36	242,6
76	↗ halb rechts halten auf Antermoia/Untermoj Richtung I 39030 Antermoia	14:37	243,0
77	🚩 I 39030 Antermoia Richtung	14:37	243,2



Überwundene Höhenmeter

Höhe des Startpunkts	880 m	Steigung	4140 m
Höhe des Zielpunkts	1540 m	Gefälle	3480 m

Maximale Steigung	14,2 %
-------------------	--------

Durchschnittliche Steigung	0,4 %
----------------------------	-------

Maximales Gefälle	13,6 %
-------------------	--------

Durchschnittliches Gefälle	0,3 %
----------------------------	-------

Höchster Punkt der Route

1540 m bei 243,2 km

Tiefster Punkt der Route

573 m bei 120,6 km
