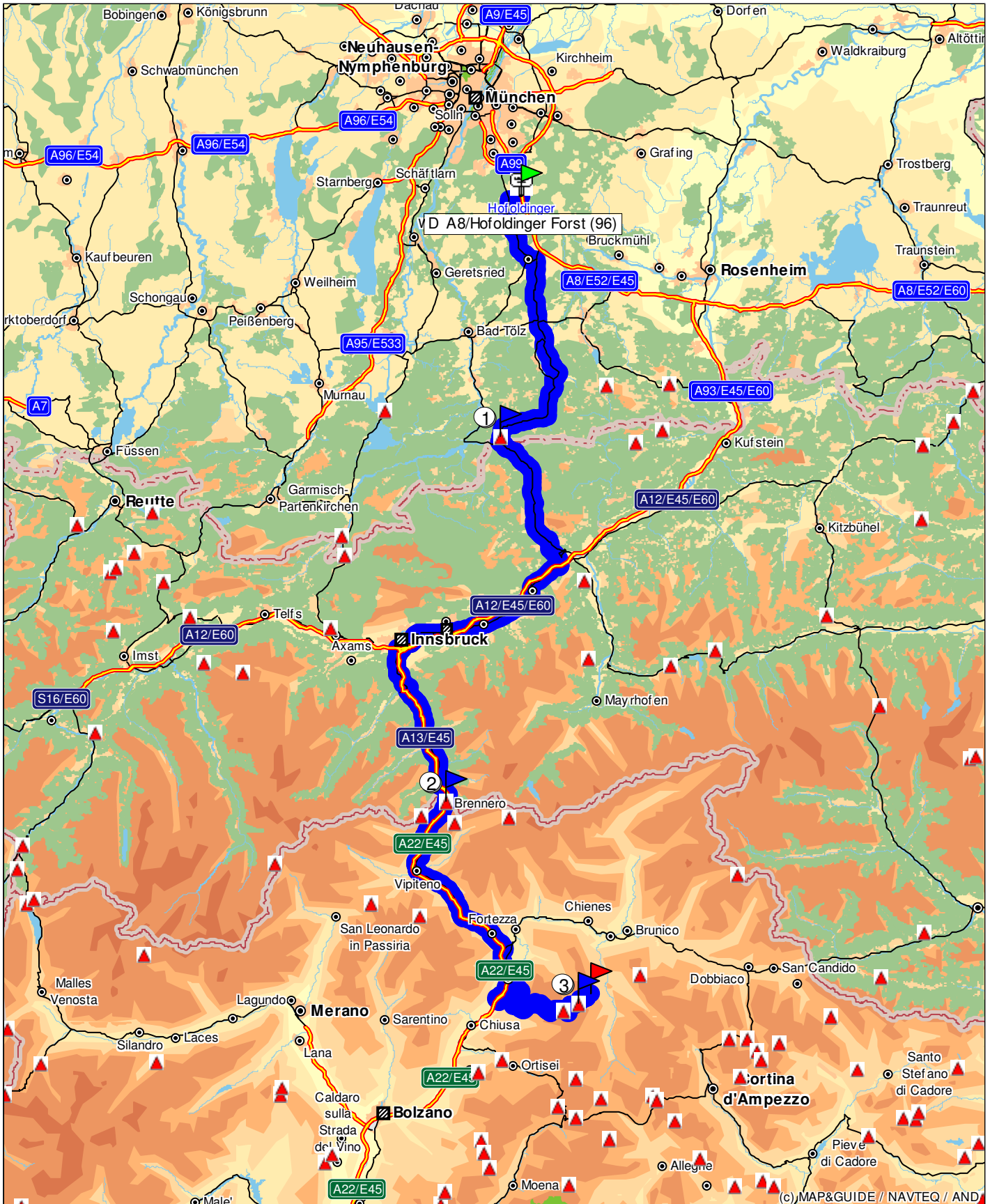
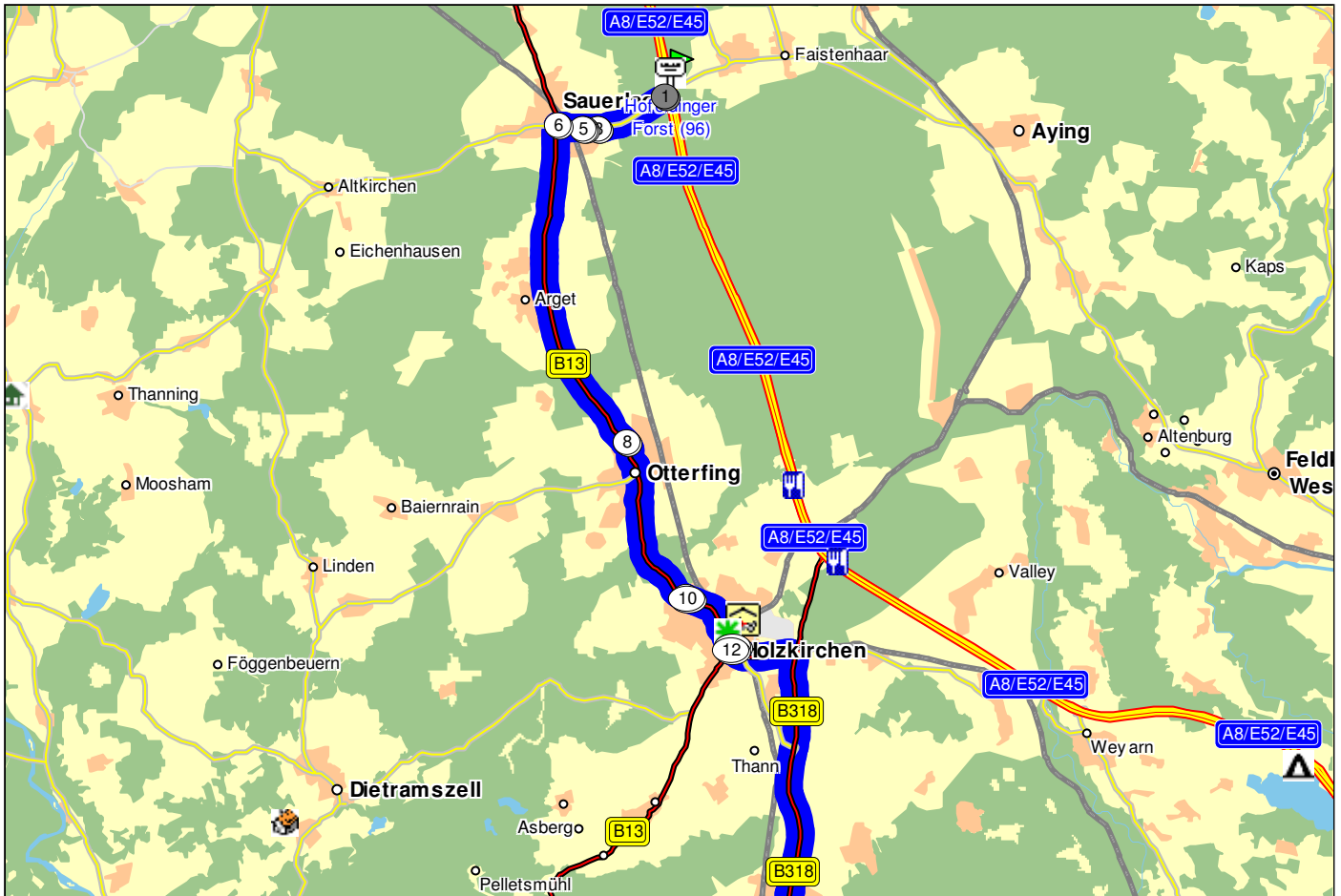


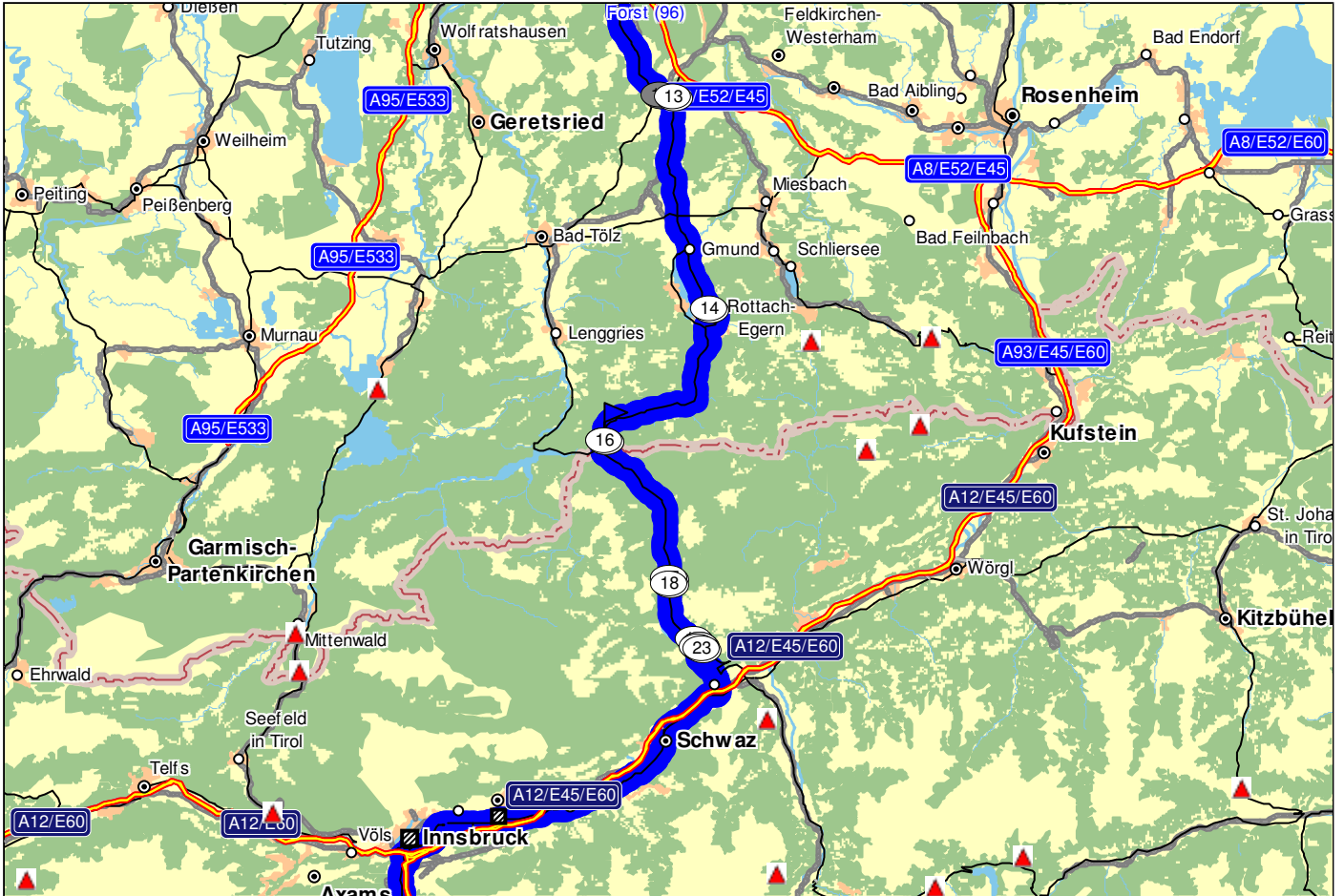
# Anreise zum FTT über A8 München - schöne Strecke




















Dauer: 5:03 h; Strecke: 247,6 km; Kosten: EUR 81,72  
 Kraftstoffverbrauch: 14,9 l; ø 6,0 l/100 km; Kraftstoffkosten: EUR 20,06

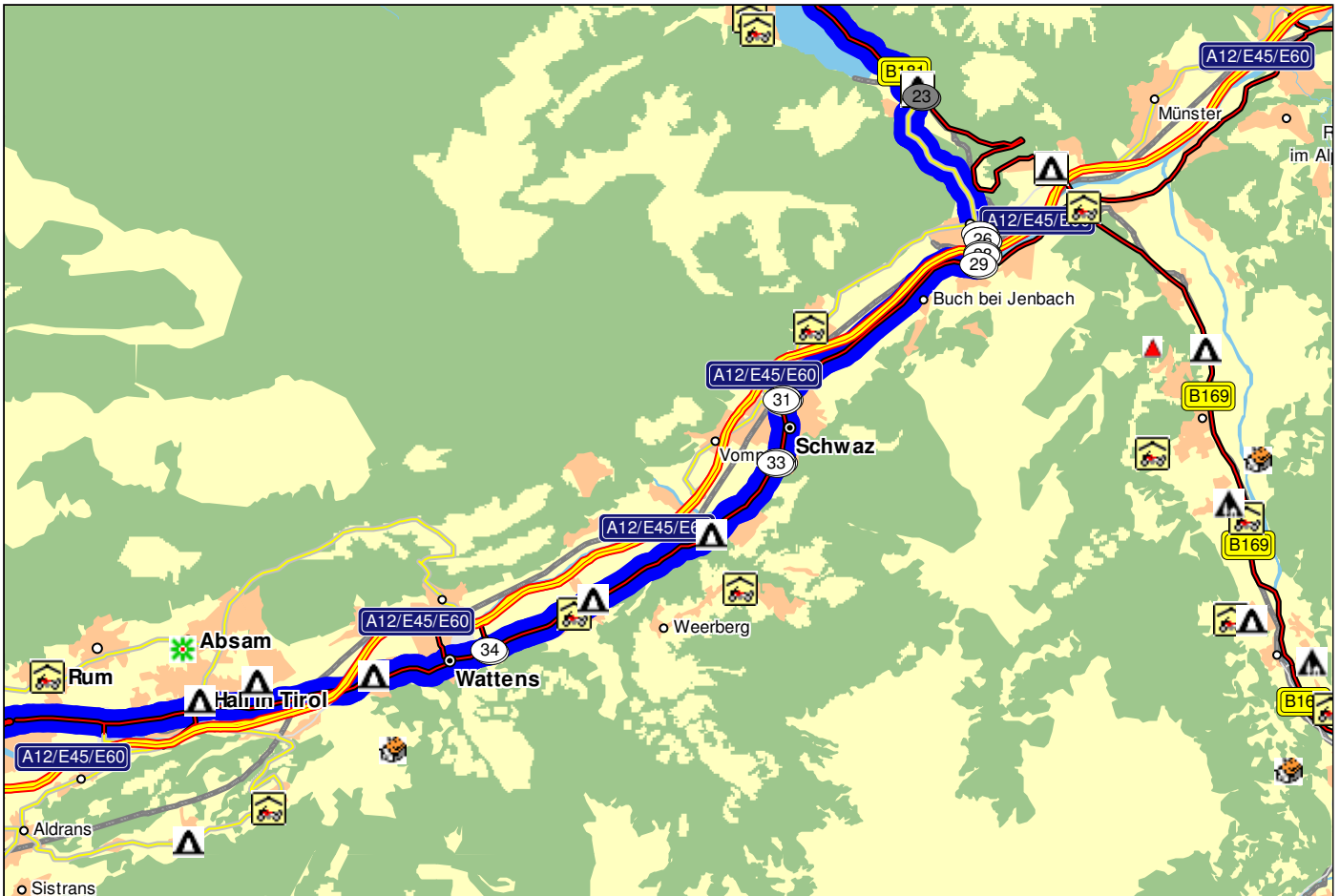




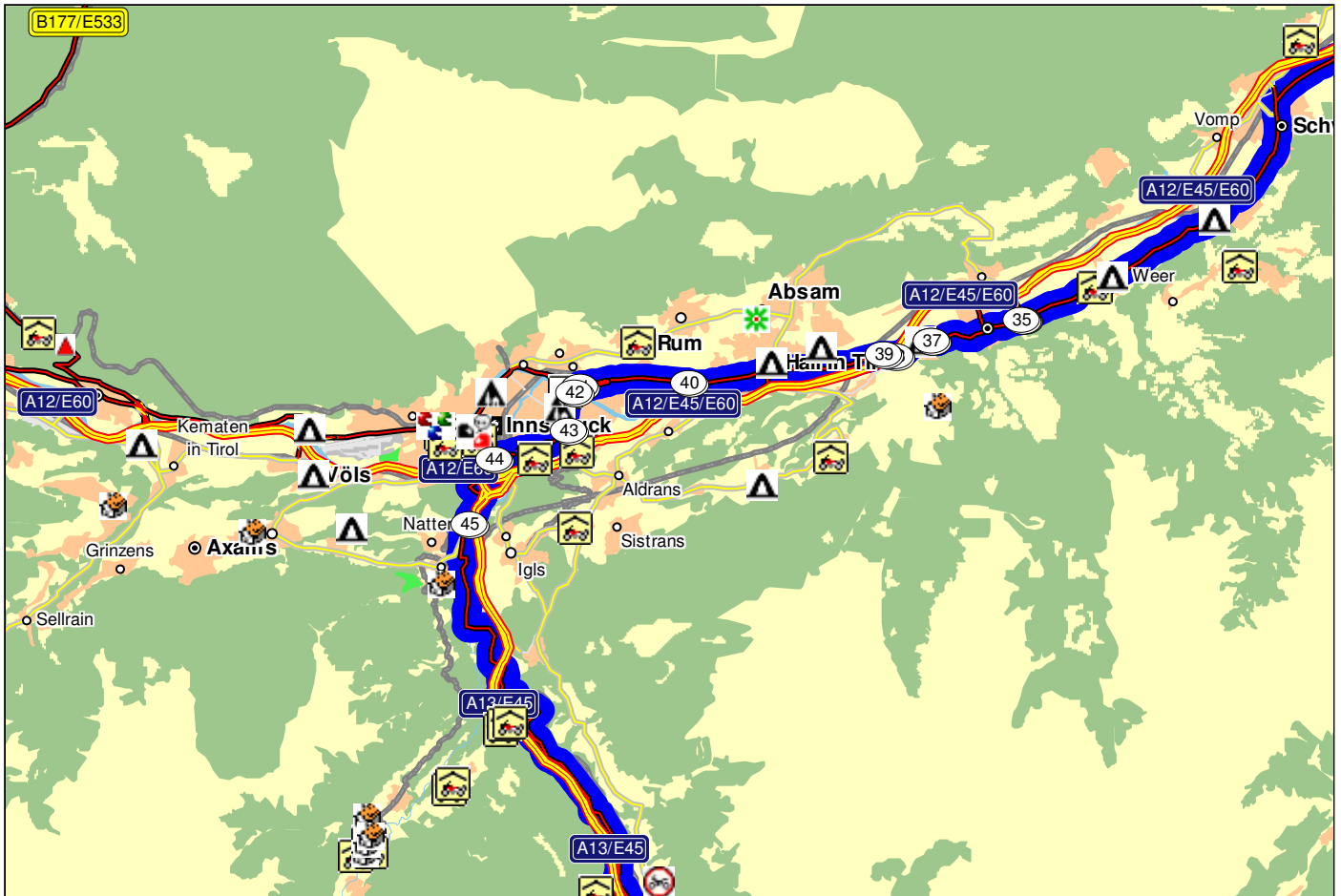
Nr.	Beschreibung	Zeit	km
1	D A8/Hofoldinginger Forst (96) Richtung Sauerlach	00:51	0,0
2	in Sauerlach einfahren in Kreisverkehr Richtung Otterfing	00:51	1,5
3	2. Möglichkeit aus Kreisverkehr ausfahren auf <b>Hofoldinginger Strasse (ST2070)</b> Richtung Otterfing	00:52	1,5
4	einfahren in Kreisverkehr Richtung Otterfing	00:52	1,8
5	2. Möglichkeit aus Kreisverkehr ausfahren auf <b>Hofoldinginger Strasse (ST2070)</b> Richtung Otterfing	00:52	1,8
6	links abbiegen auf <b>B13 Tegernseer Landstrasse</b> Richtung Otterfing	00:53	2,4
7	in Otterfing einfahren in Kreisverkehr Richtung Holzkirchen	01:00	9,2
8	2. Möglichkeit aus Kreisverkehr ausfahren auf <b>B13 Münchner Strasse</b> Richtung Holzkirchen	01:01	9,3
9	in Holzkirchen einfahren in Kreisverkehr Richtung Marschall	01:05	12,8
10	2. Möglichkeit aus Kreisverkehr ausfahren auf <b>B13 Münchner Strasse</b> Richtung Marschall	01:05	12,9
	Holzkirchen, D83607 Holzkirchen, , 0.09 km		
11	rechts abbiegen auf <b>B13 Marktplatz</b> Richtung Marschall	01:07	14,4
12	links abbiegen auf <b>Tegernseer Strasse (ST2073)</b> Richtung Marschall	01:07	14,4



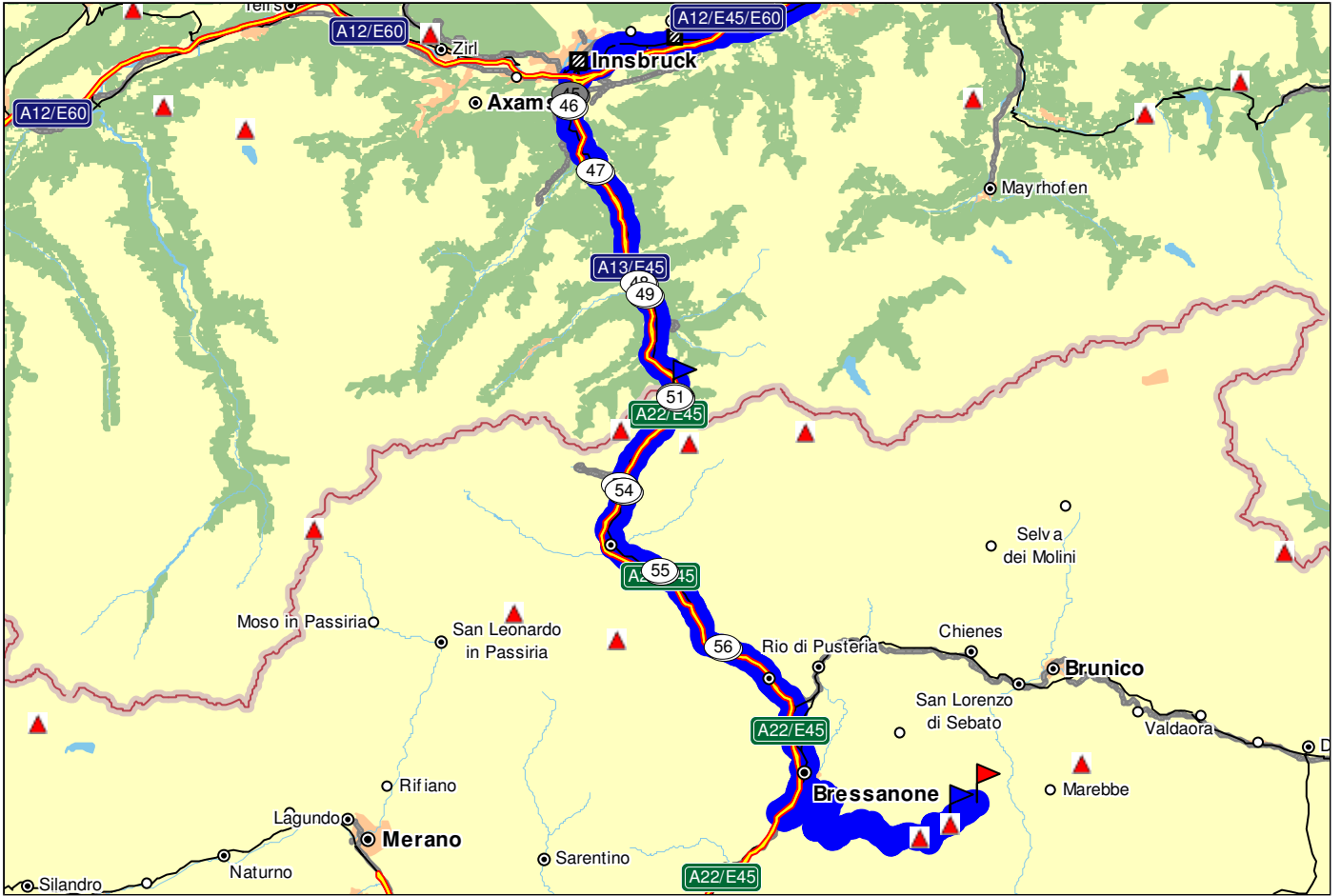
Nr.	Beschreibung	Zeit	km
13	 rechts abbiegen auf <b>B318</b> Richtung Marschall	01:09	15,7
	 Gmund, D83703 Gmund, , 0.04 km		
	 Bad Wiessee, D83707 Bad Wiessee, , 1.99 km		
	 Tegernsee, D83684 Tegernsee, , 0.47 km		
14	 in Tegernsee halb rechts halten auf <b>B307 Schwaighofstrasse</b> Richtung Rottach-Egern	01:35	36,8
	 Rottach-Egern, D83700 Rottach-Egern, , 0.11 km		
	 Rottach-Egern, D83700 Rottach-Egern/Weißbach, , 0.50 km		
	 Kreuth, D83708 Kreuth, , 0.11 km		
15	 an Grenze A - D geradeaus weiter auf <b>B181 Achenpass</b> Richtung Achenpass / 941m / 6%	01:58	57,4
16	 Achenpass / 941m / 6%, , Richtung Achenkirch	01:59	57,4
	 Achenpass / 941m / 6%, , , 941m		
	 Kreuth, D83708 Kreuth/Achenwald Gzg, , 0.23 km		
17	 geradeaus weiter auf <b>B181 Achenseestrasse/Seehoftunnel Süd</b> Richtung Buchau	02:18	73,3
18	 geradeaus weiter auf <b>B181 Achenseestrasse</b> Richtung Buchau	02:21	73,9
19	 halb rechts halten auf <b>B181 Egg</b> Richtung Maurach	02:25	80,2
20	 in Maurach rechts abbiegen auf <b>Maurach (L7)</b> Richtung Jenbach	02:26	81,0
21	 links abbiegen auf <b>Maurach (L7)</b> Richtung Jenbach	02:27	81,1
22	 links abbiegen auf <b>Maurach (L7)</b> Richtung Jenbach	02:27	81,2
23	 halb rechts halten auf <b>Maurach (L7)</b> Richtung Jenbach	02:28	81,8






















Nr.	Beschreibung	Zeit	km
24	in Jenbach halb rechts halten auf <b>Achenseestrasse (L7)</b> Richtung AS Jenbach (43)	02:35	86,2
25	einfahren in Kreisverkehr Richtung AS Jenbach (43)	02:35	86,4
26	3. Möglichkeit aus Kreisverkehr ausfahren auf <b>Achenseestrasse (L7)</b> Richtung AS Jenbach (43)	02:36	86,4
27	bei AS Jenbach (43) einfahren in Kreisverkehr Richtung Buch bei Jenbach	02:36	86,8
28	1. Möglichkeit aus Kreisverkehr ausfahren auf <b>Achenseestrasse (L7)</b> Richtung Buch bei Jenbach	02:36	86,8
29	rechts abbiegen auf <b>B171 Sankt Margarethen</b> Richtung Buch bei Jenbach	02:37	87,1
30	in Schwaz einfahren in Kreisverkehr Richtung Pill	02:43	93,5
31	2. Möglichkeit aus Kreisverkehr ausfahren auf <b>B171 Münchner Strasse</b> Richtung Pill	02:43	93,5
32	einfahren in Kreisverkehr Richtung Pill	02:46	95,2
33	1. Möglichkeit aus Kreisverkehr ausfahren auf <b>B171 Innsbrucker Strasse</b> Richtung Pill	02:48	95,2
34	einfahren in Kreisverkehr Richtung Wattens	02:57	104,3

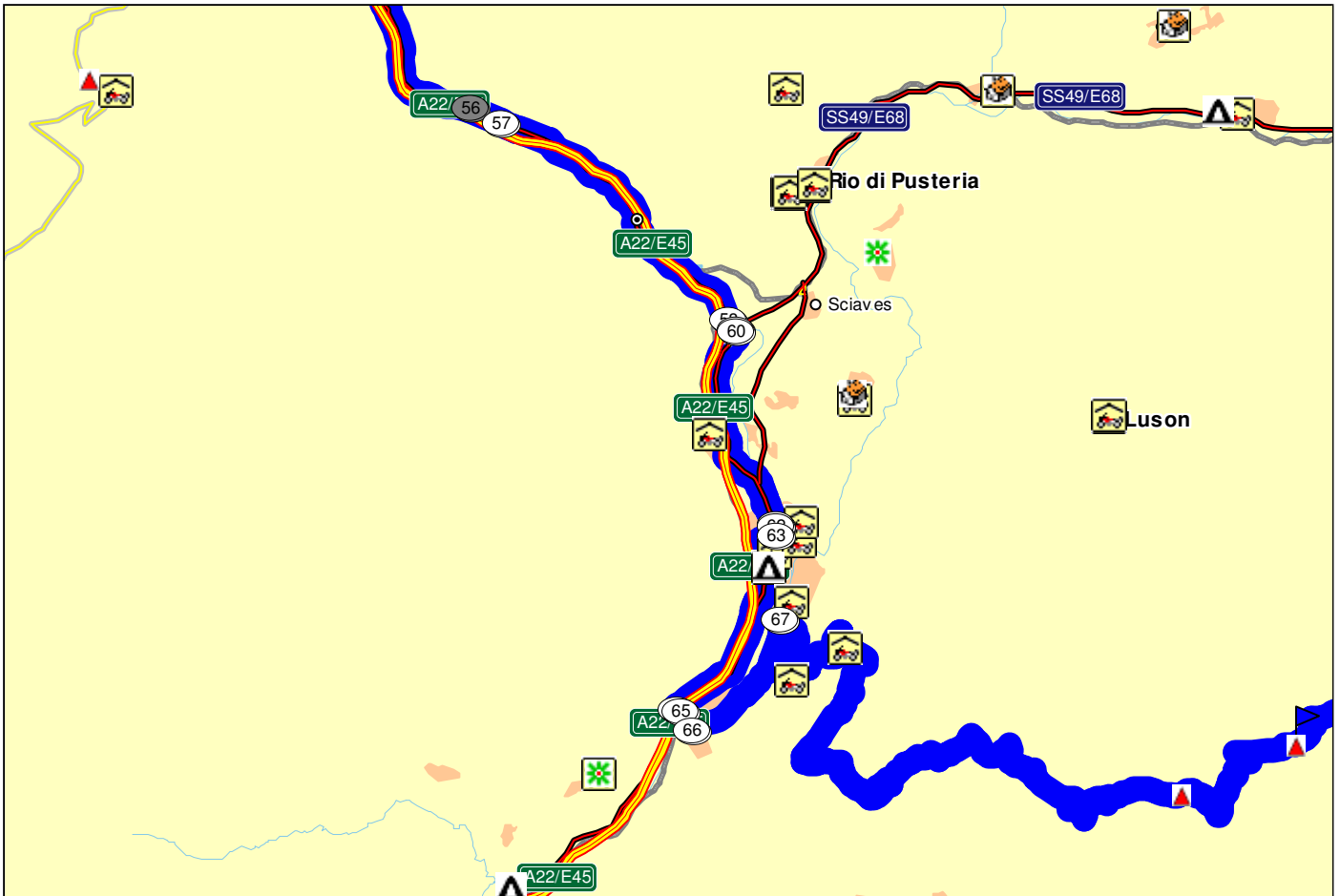


Nr.	Beschreibung	Zeit	km
35	2. Möglichkeit aus Kreisverkehr ausfahren auf <b>B171 Salzburger Strasse</b> Richtung Wattens	02:57	104,3
36	in Volders einfahren in Kreisverkehr Richtung Mils	03:01	107,2
37	2. Möglichkeit aus Kreisverkehr ausfahren auf <b>B171 Bundesstrasse</b> Richtung Mils	03:01	107,3
38	geradeaus weiter auf <b>B171</b> Richtung Mils	03:03	108,5
39	geradeaus weiter auf <b>B171</b> Richtung Mils	03:03	108,8
	Wallfahrtskirche, A6060 Absam, Walburga-Schindl-Strasse 20, 1.52 km		
40	geradeaus weiter auf <b>B171 Innsbrucker Strasse</b> Richtung Innsbruck/ Rum	03:12	114,8
41	in Innsbruck halb links halten auf <b>Haller Strasse</b> Richtung AS Innsbruck-Süd (3)	03:15	118,1
42	geradeaus weiter auf <b>Langer Weg</b> Richtung AS Innsbruck-Süd (3)	03:15	118,4
43	halb rechts halten auf <b>B174</b> Richtung AS Innsbruck-Süd (3)	03:17	119,6
44	links abbiegen auf <b>Leopoldstrasse</b> Richtung AS Innsbruck-Süd (3)	03:20	122,1
	Gasthof Bierwirt, A6010 Innsbruck, , 0.99 km		
45	bei AS Innsbruck-Süd (3) geradeaus weiter auf <b>B182 Sonnenburg-Brennerstrasse</b> Richtung Innsbruck	03:24	125,7



Nr.	Beschreibung	Zeit	km
46	 links abbiegen auf <b>B182 Bundesstrasse</b> Richtung Schönberg im Stubaital	03:25	126,7
47	 geradeaus weiter auf <b>B182 Brennerstrasse</b> Richtung Matrei A.b.  Vollsperrung / Pfon, A6143 Pfon, Wipptaler (Pfoner) Ochsenalm, Pfon  Kiosk Matrei, A6143 Matrei am Brenner, , 0.02 km	03:35	135,7
48	 in Steinach am Brenner halb links halten auf <b>B182 Brennerstrasse</b> Richtung Wolf	03:47	146,8
49	 halb rechts halten auf <b>B182 Brennerstrasse/Harland</b> Richtung Wolf	03:50	148,0
50	 an Grenze A - I geradeaus weiter auf <b>Sankt Valentinstrasse/Strada Statale dell'Abetone e del Brennero (SS12)</b> Richtung Brennero	04:03	158,8
51	 Brennerpass / 1374m / 14%, , Richtung Terme di Brennero  Brennerpass / 1374m / 14%, , , 1374m  Vollsperrung / Terme die Brennero, I39041 Terme die Brennero, Sattelberg, Terme die Brennero	04:03	158,9
52	 in Colle Isarco links abbiegen auf <b>Strada Statale dell'Abetone e del Brennero (SS12)</b> Richtung Vipiteno  Teilweise gesperrt / Colle Isarco, I39041 Colle Isarco, Brenner-Grenzkamm-Höhenstraße, Colle Isarco  Gossensaß, I39041 Colle Isarco, , 0.05 km	04:15	168,6
53	 geradeaus weiter auf <b>Strada Statale dell'Abetone e del Brennero (SS12)</b> Richtung Vipiteno	04:15	169,2
54	 geradeaus weiter auf <b>Strada Statale dell'Abetone e del Brennero (SS12)</b> Richtung Vipiteno  Sterzing, I39049 Vipiteno, , 0.23 km  Burg Reifenstein, I39040 Campo di Trens, , 0.36 km	04:16	169,2
55	 in Campo di Trens halb rechts halten auf <b>Strada Statale dell'Abetone e del Brennero (SS12)</b> Richtung Mules	04:26	179,6
56	 geradeaus weiter auf <b>Strada Statale dell'Abetone e del Brennero (SS12)</b> Richtung Mezzaselva	04:37	188,9













Nr.	Beschreibung	Zeit	km
57	↑ geradeaus weiter auf <b>Strada Statale dell'Abetone e del Brennero (SS12)</b> Richtung Mezzaselva	04:38	189,8
58	↗ halb rechts halten auf <b>Brennerstrasse/Strada Statale dell'Abetone e del Brennero (SS12)</b> Richtung Brunico/ Bruneck	04:46	197,4
59	↻ einfahren in Kreisverkehr Richtung Bressanone	04:46	197,7
60	↻ 2. Möglichkeit aus Kreisverkehr ausfahren auf <b>Brennerstrasse/Strada Statale dell'Abetone e del Brennero (SS12)</b> Richtung Bressanone	04:46	197,7
61	↻ in Bressanone einfahren in Kreisverkehr Richtung Albes	04:52	203,1
62	↻ 2. Möglichkeit aus Kreisverkehr ausfahren auf <b>SS12</b> Richtung Albes	04:52	203,1
63	↗ halb rechts halten auf <b>Via Peter Mayr/Peter-Mayr-Strasse (SS12)</b> Richtung Albes	04:53	203,4
	✱ Brixen, I39042 Bressanone, , 0.11 km		
64	↻ rechts abbiegen auf <b>Strada Provinciale Albes/Albeins Landstrasse (SP28)</b> Richtung Albes	05:00	208,7
65	↻ links abbiegen auf <b>Strada Provinciale Albes/Albeins Landstrasse (SP28)</b> Richtung Albes	05:01	209,1
66	↻ in Albes links halten auf <b>Strada Provinciale Albes/Albeins Landstrasse/Fraktion Albeins/Frazione Albe (SP28)</b> Richtung Bressanone	05:01	209,6
67	↻ in Bressanone rechts abbiegen auf <b>Vilseggweg/Via Castel Vilsegg</b> Richtung Würzjoch / 2004m / 16%	05:08	213,3



Nr.	Beschreibung	Zeit	km
68	↑ geradeaus weiter auf <b>Birkenweg/Via delle Betulle</b> Richtung Würzjoch / 2004m / 16%	05:08	213,5
69	↘ rechts abbiegen auf <b>Via Plose/Plosestrasse (SP29)</b> Richtung Würzjoch / 2004m / 16%	05:09	213,6
70	↗ halb rechts halten auf <b>Fraktion Mellaun/Frazione Meluno (SP29)</b> Richtung Würzjoch / 2004m / 16%	05:15	217,3
71	↖ links abbiegen auf <b>Frazione Eores/Fraktion Afers (SP29)</b> Richtung Würzjoch / 2004m / 16%	05:21	222,8
72	↖ links abbiegen auf <b>Frazione Eores/Fraktion Afers (SP29)</b> Richtung Würzjoch / 2004m / 16%	05:22	223,0
73	↖ links abbiegen auf <b>St. Georg/Località San Giorgio (SP29)</b> Richtung Würzjoch / 2004m / 16%	05:25	225,9
74	↘ rechts abbiegen auf <b>St. Georg/Località San Giorgio (SP29)</b> Richtung Würzjoch / 2004m / 16%	05:26	226,2
75	↖ links abbiegen auf <b>Frazione Eores/Fraktion Afers (SP29)</b> Richtung Würzjoch / 2004m / 16%	05:29	228,1
76	↖ links abbiegen auf <b>SP29</b> Richtung Würzjoch / 2004m / 16%	05:34	231,6
77	↖ links abbiegen auf <b>SP29</b> Richtung Würzjoch / 2004m / 16%	05:43	234,2
78	↘ rechts abbiegen auf <b>SP29</b> Richtung Würzjoch / 2004m / 16%	05:47	239,4
	▲ Halsl / 1863m / 16%, , , 1863m		



Nr.	Beschreibung	Zeit	km
79	 Würzjoch / 2004m / 16%, , Richtung I 39030 Antermoia	05:49	243,0
	 Würzjoch / 2004m / 16%, , , 2004m		
80	 rechts abbiegen auf <b>SP29</b> Richtung I 39030 Antermoia	05:51	244,0
81	 rechts abbiegen auf <b>SP29</b> Richtung I 39030 Antermoia	05:52	245,4
82	 links abbiegen auf <b>SP29</b> Richtung I 39030 Antermoia	05:53	246,9
83	 rechts abbiegen auf <b>SP29</b> Richtung I 39030 Antermoia	05:53	247,1
84	 links abbiegen auf <b>Antermoia/Untermoj</b> Richtung I 39030 Antermoia	05:54	247,4
85	 I 39030 Antermoia Richtung	05:54	247,6

