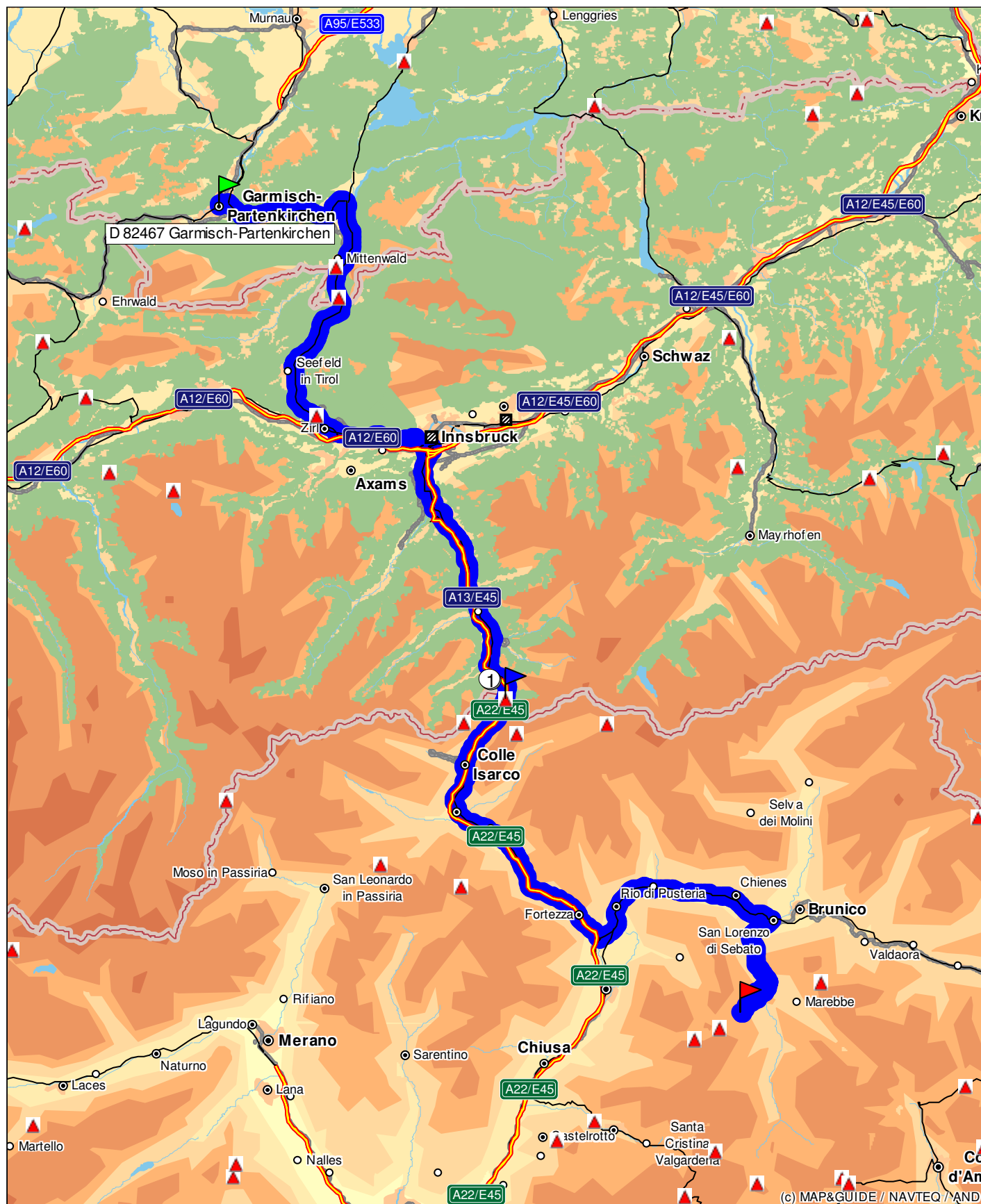
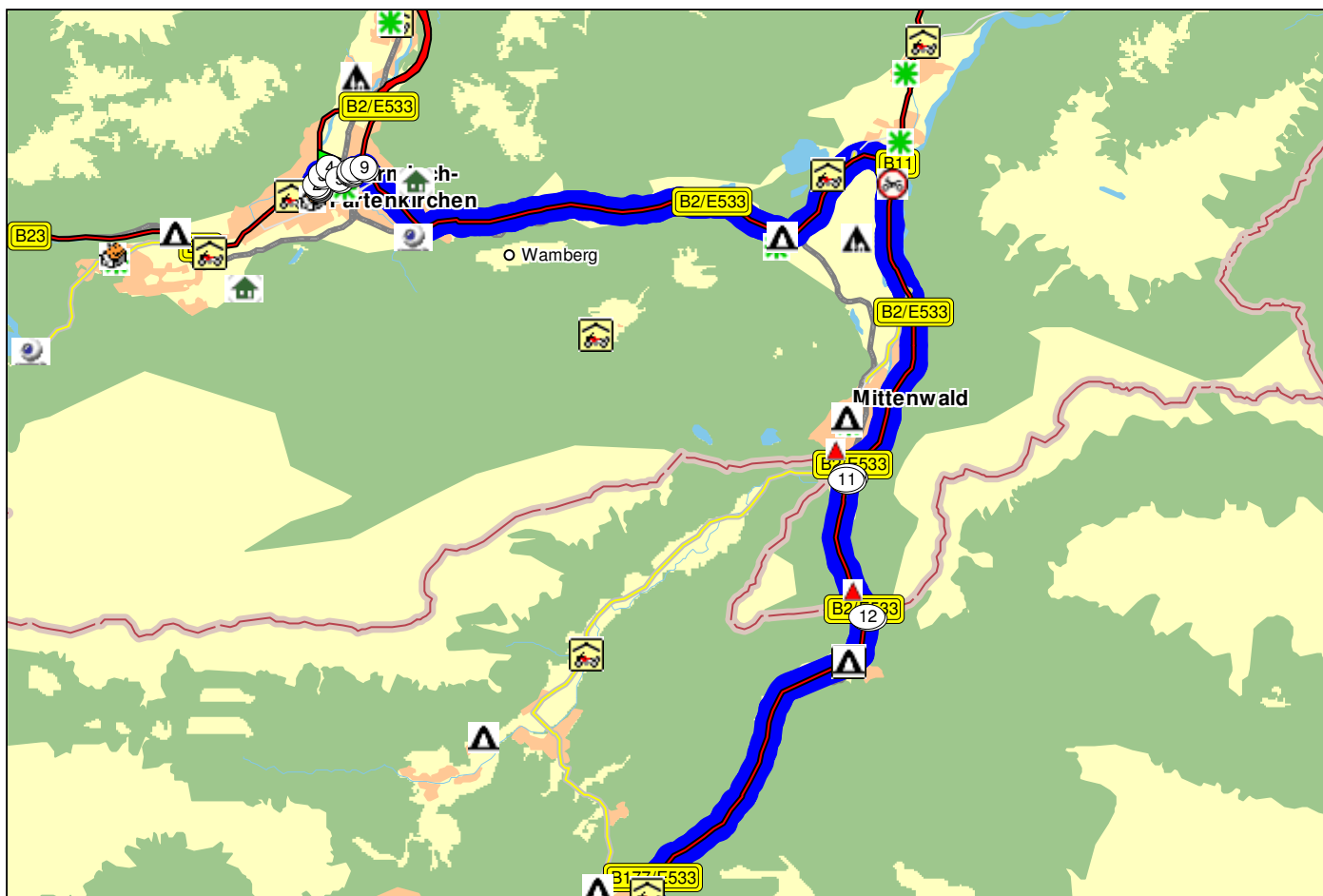


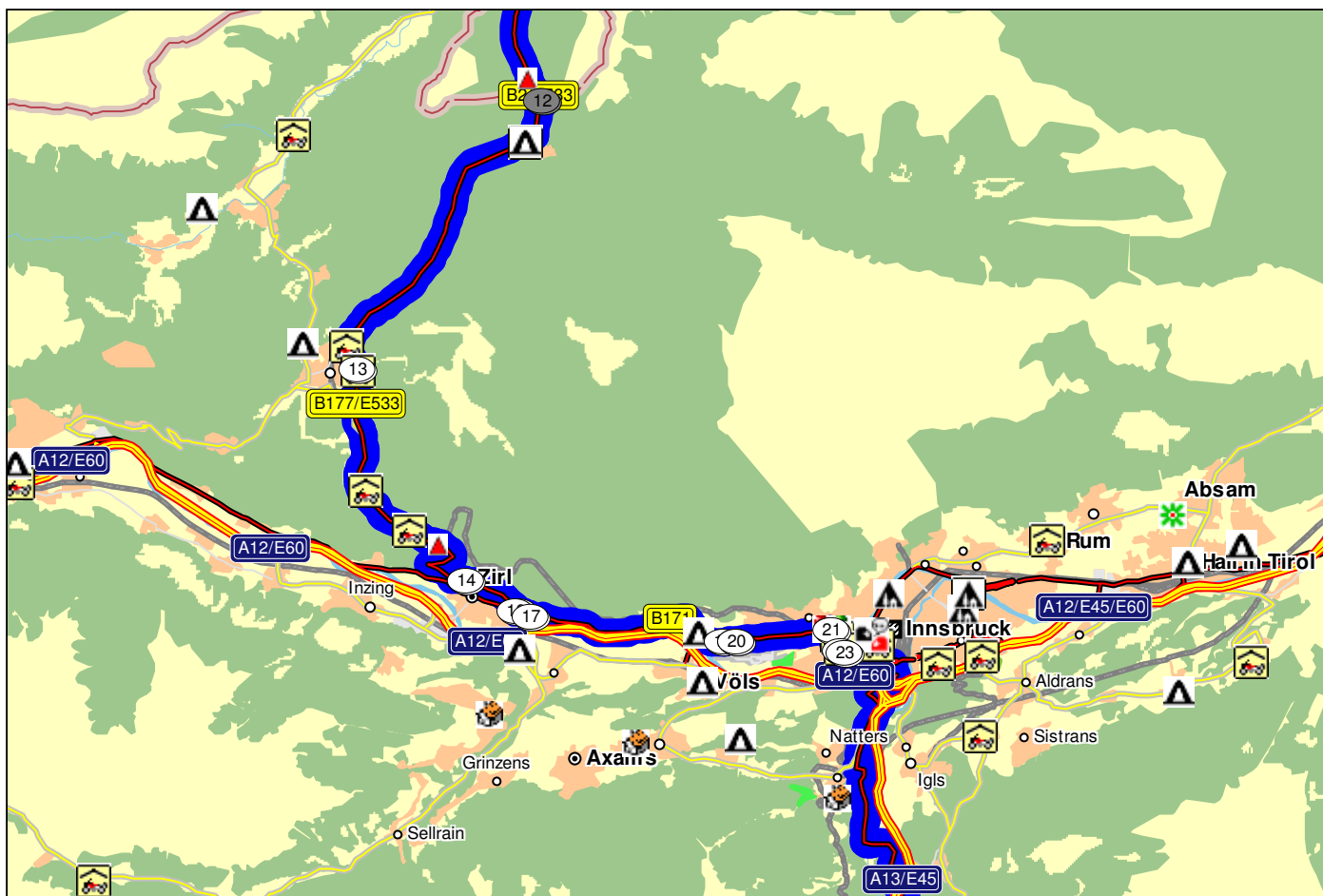
Anreise zum FTT über Garmisch - schnelle Strecke

Dauer: 3:32 h; Strecke: 181,3 km; Kosten: EUR 59,81
Kraftstoffverbrauch: 10,9 l; ø 6,0 l/100 km; Kraftstoffkosten: EUR 14,69





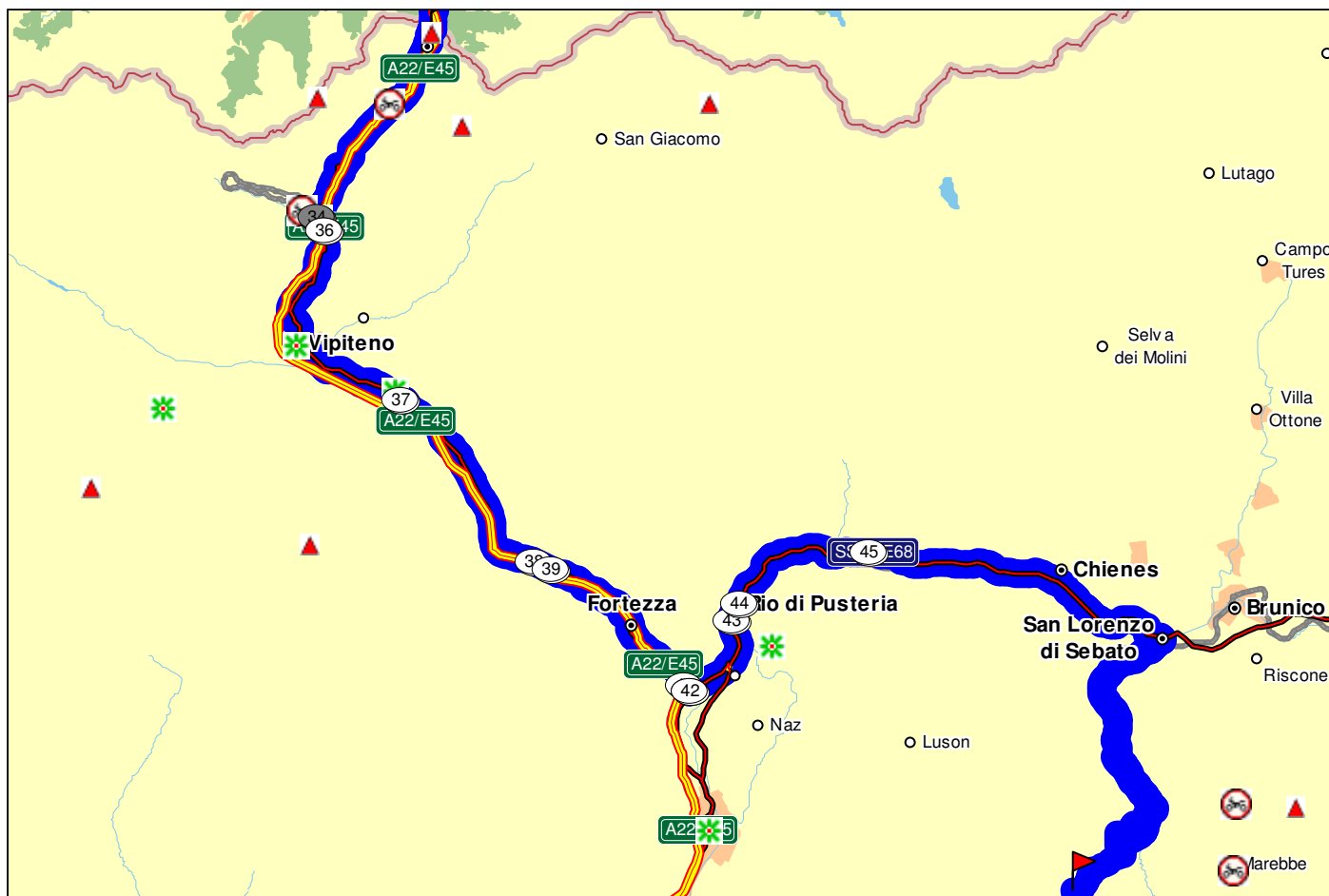
Nr.	Beschreibung	Zeit	km
1	D 82467 Garmisch-Partenkirchen Richtung Kaltenbrunn	10:00	0,0
2	in Garmisch-Partenkirchen rechts abbiegen auf B23 Richtung Kaltenbrunn	10:00	0,1
3	rechts abbiegen auf Alleestrasse Richtung Kaltenbrunn	10:00	0,4
4	geradeaus weiter auf Parkstrasse Richtung Kaltenbrunn	10:01	0,7
5	links abbiegen auf Von-Brug-Strasse Richtung Kaltenbrunn	10:02	1,0
	Garmisch-Partenkirchen, D82467 Garmisch-Partenkirchen, , 0.28 km		
6	geradeaus weiter auf Von-Steuben-Platz Richtung Kaltenbrunn	10:02	1,4
7	halb rechts halten auf Von-Steuben-Platz Richtung Kaltenbrunn	10:02	1,4
8	halb rechts halten auf Hindenburgstrasse Richtung Kaltenbrunn	10:03	1,5
9	rechts abbiegen auf B2/E533 Hauptstrasse Richtung Kaltenbrunn	10:03	1,7
	Klais, D82493 Klais, , 0.41 km		
	Krün, D82494 Krün, , 0.66 km		
	Sperrung an Wochenenden und Feiertagen / Mittenwald, D82481 Mittenwald, , Mittenwald		
	Mittenwald, D82481 Mittenwald, , 0.92 km		
10	geradeaus weiter auf B2/E533 Richtung AS Mittenwald Süd	10:30	25,2
	Leutaschklamm // 10%, , ,		
11	geradeaus weiter auf B2/E533 Richtung AS Mittenwald Süd	10:30	25,3
	Scharnitzpass / 995m / 16%, , , 995m		
12	an Grenze A - D geradeaus weiter auf B177/E533 Richtung Scharnitz	10:33	28,8



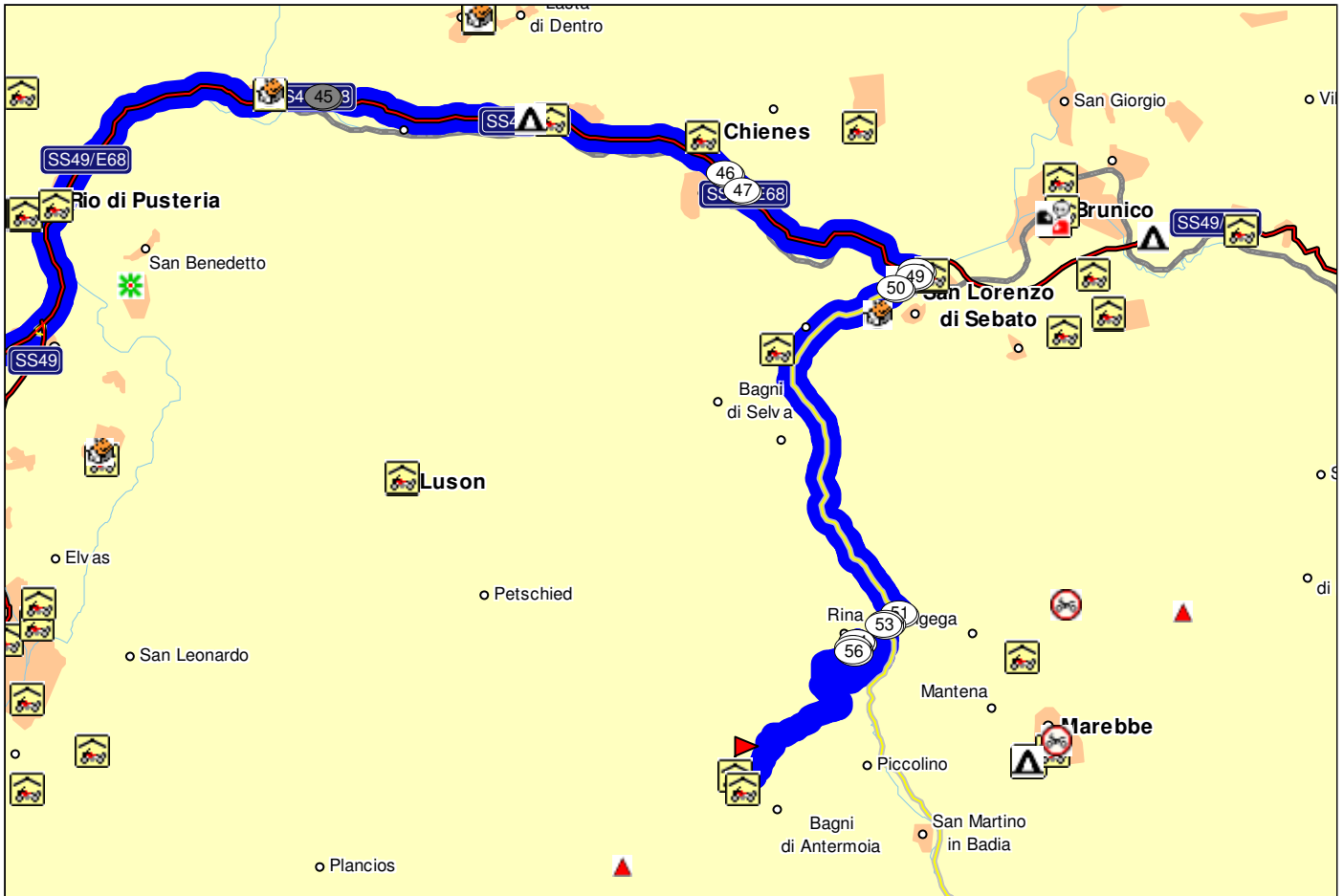
Nr.	Beschreibung	Zeit	km
13	in Seefeld in Tirol halb rechts halten auf B177/E533 Richtung Krinz Seefeldler Sattel / 1185m / 14%, , , 1185m	10:45	38,9
14	halb rechts halten auf B177/E533 Zirlerbergstrasse Richtung Zirl	10:55	47,7
15	rechts abbiegen auf B171 Richtung Garmisch/ Seefeld	10:57	49,5
16	rechts halten auf B171 Richtung AS Völs	10:57	49,8
17	links abbiegen auf B171 Richtung AS Völs	10:58	50,3
18	bei AS Völs geradeaus weiter auf B171 Kranebitter Allee Richtung Innsbruck	11:04	56,2
19	einfahren in Kreisverkehr Richtung Innsbruck	11:04	56,6
20	1. Möglichkeit aus Kreisverkehr ausfahren auf B171 Kranebitter Allee Richtung Innsbruck	11:04	56,6
21	in Innsbruck rechts halten auf B174 Bachlechnerstrasse Richtung AS Innsbruck-Süd (3)	11:10	59,3
22	geradeaus weiter auf B174 Bachlechnerstrasse/Freiburger Brücke Richtung AS Innsbruck-Süd (3)	11:11	60,0
23	geradeaus weiter auf B174 Bachlechnerstrasse Richtung AS Innsbruck-Süd (3) Gasthof Bierwirt, A6010 Innsbruck, , 0.77 km	11:11	60,1



Nr.	Beschreibung	Zeit	km
24	halb rechts halten auf B174 Egger-Lienz-Strasse Richtung AS Innsbruck-Süd (3)	11:13	60,9
25	rechts abbiegen auf B182 Leopoldstrasse Richtung AS Innsbruck-Süd (3)	11:13	61,6
26	bei AS Innsbruck-Süd (3) geradeaus weiter auf B182 Sonnenburg-Brennerstrasse Richtung Matrei A.b./ Mutters/ Natters	11:17	65,0
27	geradeaus weiter auf B182 Sonnenburg-Brennerstrasse Richtung Innsbruck	11:17	65,2
28	links abbiegen auf B182 Bundesstrasse Richtung Schönberg im Stubaital	11:18	66,2
29	geradeaus weiter auf B182 Brennerstrasse Richtung Matrei A.b. Vollsperrung / Pfon, A6143 Pfon, Wipptaler (Pfoner) Ochsenalm, Pfon Kiosk Matrei, A6143 Matrei am Brenner, , 0.02 km	11:28	75,2
30	in Steinach am Brenner halb links halten auf B182 Brennerstrasse Richtung Wolf	11:40	86,2
31	halb rechts halten auf B182 Brennerstrasse/Harland Richtung Wolf	11:42	87,5
32	an Grenze A - I geradeaus weiter auf Sankt Valentinstrasse/Strada Statale dell'Abetone e del Brennero (SS12) Richtung Brennero	11:55	98,3
33	Brennerpass / 1374m / 14%, , Richtung Terme di Brennero Brennerpass / 1374m / 14%, , , 1374m Vollsperrung / Terme die Brennero, I39041 Terme die Brennero, Sattelberg, Terme die Brennero	11:55	98,4
34	in Colle Isarco links abbiegen auf Strada Statale dell'Abetone e del Brennero (SS12) Richtung Vipiteno Teilweise gesperrt / Colle Isarco, I39041 Colle Isarco, Brenner-Grenzkamm-Höhenstraße, Colle Isarco Gossensaß, I39041 Colle Isarco, , 0.05 km	12:06	108,1



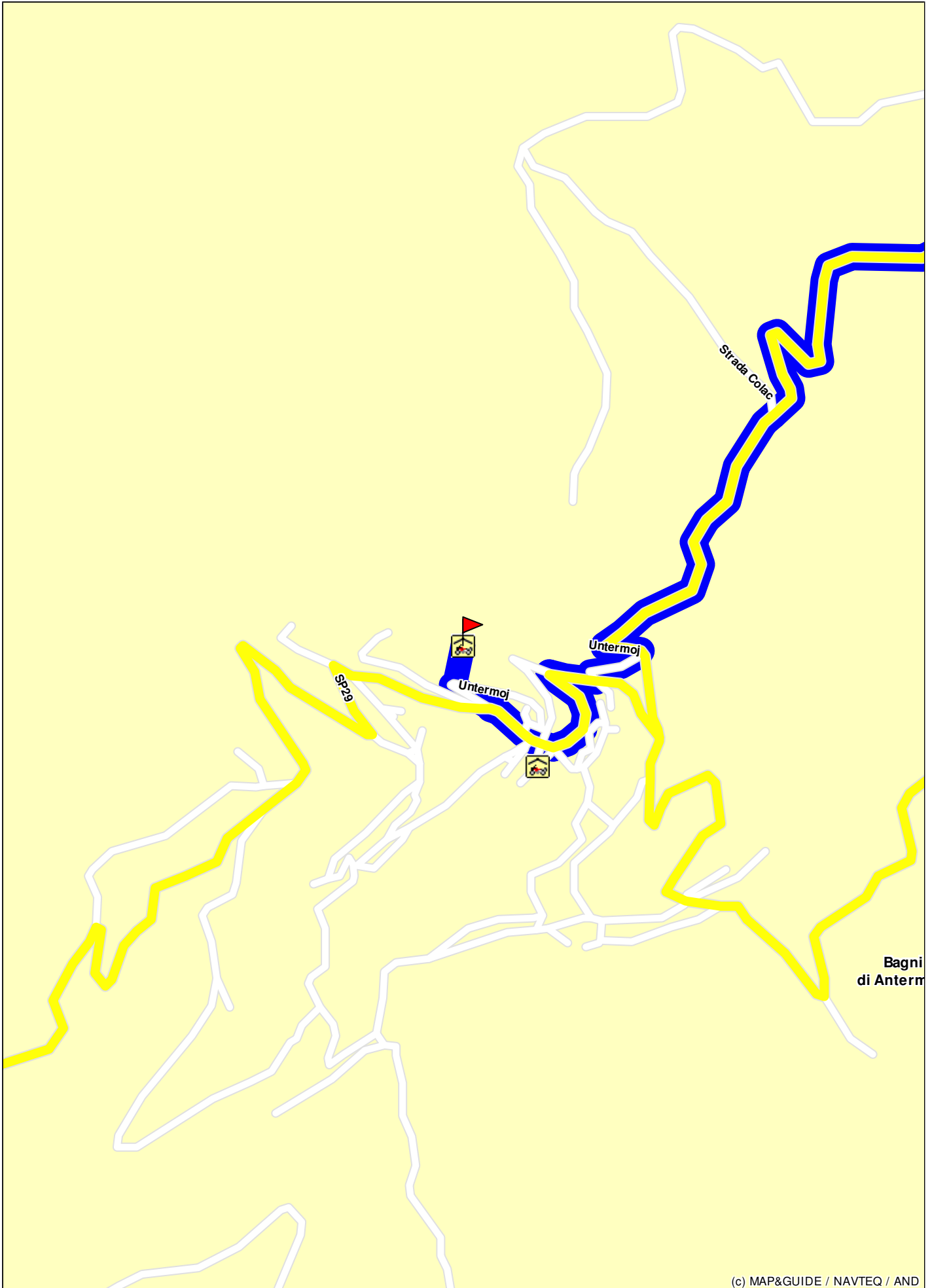
Nr.	Beschreibung	Zeit	km
35	↑ geradeaus weiter auf Strada Statale dell'Abetone e del Brennero (SS12) Richtung Vipiteno	12:07	108,7
36	↑ geradeaus weiter auf Strada Statale dell'Abetone e del Brennero (SS12) Richtung Vipiteno	12:07	108,7
	* Sterzing, I39049 Vipiteno, , 0.23 km		
	* Burg Reifenstein, I39040 Campo di Trens, , 0.36 km		
37	↗ in Campo di Trens halb rechts halten auf Strada Statale dell'Abetone e del Brennero (SS12) Richtung Mules	12:18	119,0
38	↑ geradeaus weiter auf Strada Statale dell'Abetone e del Brennero (SS12) Richtung Mezzaselva	12:28	128,4
39	↑ geradeaus weiter auf Strada Statale dell'Abetone e del Brennero (SS12) Richtung Mezzaselva	12:29	129,2
40	↗ halb rechts halten auf SS49DIR/E68 Richtung Brunico/ Bruneck	12:37	136,9
41	↻ einfahren in Kreisverkehr Richtung Vandoies	12:37	137,2
42	↻ 3. Möglichkeit aus Kreisverkehr ausfahren auf SS49DIR/E68 Richtung Vandoies	12:37	137,3
	* Burg Rodenegg, I39037 Rodengo (BZ), , 1.34 km		
43	↑ geradeaus weiter auf SS49/E68 Richtung Vandoies	12:41	141,2
44	↑ geradeaus weiter auf SS49/E68 Richtung Vandoies	12:42	142,1
45	↗ halb rechts halten auf Pustertaler Strasse/Via Val Pusteria (SS49/E68) Richtung San Sigismondo	12:49	148,6



Nr.	Beschreibung	Zeit	km
46	↗ halb rechts halten auf Pustertaler Strasse/Via Valle Pusteria (SS49/E68) Richtung San Lorenzo di Sebato	12:59	157,2
47	↗ halb rechts halten auf SS49/E68 Richtung San Lorenzo di Sebato	13:00	157,7
48	↘ rechts abbiegen auf Josef-Renzler-Strasse/Via Josef Renzler (SS244) Richtung San Lorenzo di Sebato	13:04	162,1
49	↗ in San Lorenzo di Sebato halb rechts halten auf Pflaurenz/Floronzio (SS244) Richtung Floronzio	13:04	162,2
50	↗ in Floronzio halb rechts halten auf Pflaurenz/Floronzio (SS244) Richtung I 39030 Antermoia	13:05	162,7
51	↘ rechts abbiegen auf Strada Longega (SS244) Richtung I 39030 Antermoia	13:15	171,6
52	↗ halb rechts halten auf Welschellen Landstrasse/Strada Provinciale Rina (SP128) Richtung I 39030 Antermoia	13:15	172,0
53	↖ links abbiegen auf Welschellen Landstrasse/Strada Provinciale Rina/Strada Rina (SP128) Richtung I 39030 Antermoia	13:15	172,0
54	↖ links abbiegen auf Welschellen Landstrasse/Strada Provinciale Rina/Strada Rina (SP128) Richtung I 39030 Antermoia	13:19	174,9
55	↖ links abbiegen auf Strada Rina Richtung I 39030 Antermoia	13:20	175,6
56	↖ links abbiegen auf Welschellen Landstrasse/Strada Provinciale Rina/Strada Rina Richtung I 39030 Antermoia	13:20	175,7



Nr.	Beschreibung	Zeit	km
57	↑ geradeaus weiter auf Antermoia/Untermoj Richtung I 39030 Antermoia	13:28	178,7
58	↘ rechts abbiegen auf Antermoia/Untermoj Richtung I 39030 Antermoia	13:30	180,4
59	↘ rechts abbiegen auf SP29 Richtung I 39030 Antermoia	13:31	180,5
60	↙ links abbiegen auf SP29 Richtung I 39030 Antermoia	13:31	180,6
61	↗ halb rechts halten auf Antermoia/Untermoj Richtung I 39030 Antermoia	13:31	181,0
62	🚩 I 39030 Antermoia Richtung	13:32	181,3



Überwundene Höhenmeter

Höhe des Startpunkts	704 m	Steigung	3377 m
Höhe des Zielpunkts	1540 m	Gefälle	2541 m
Maximale Steigung	14,2 %	Höchster Punkt der Route	
Durchschnittliche Steigung	0,7 %		1540 m bei 181,3 km
Maximales Gefälle	13,6 %	Tiefster Punkt der Route	
Durchschnittliches Gefälle	0,4 %		573 m bei 58,6 km