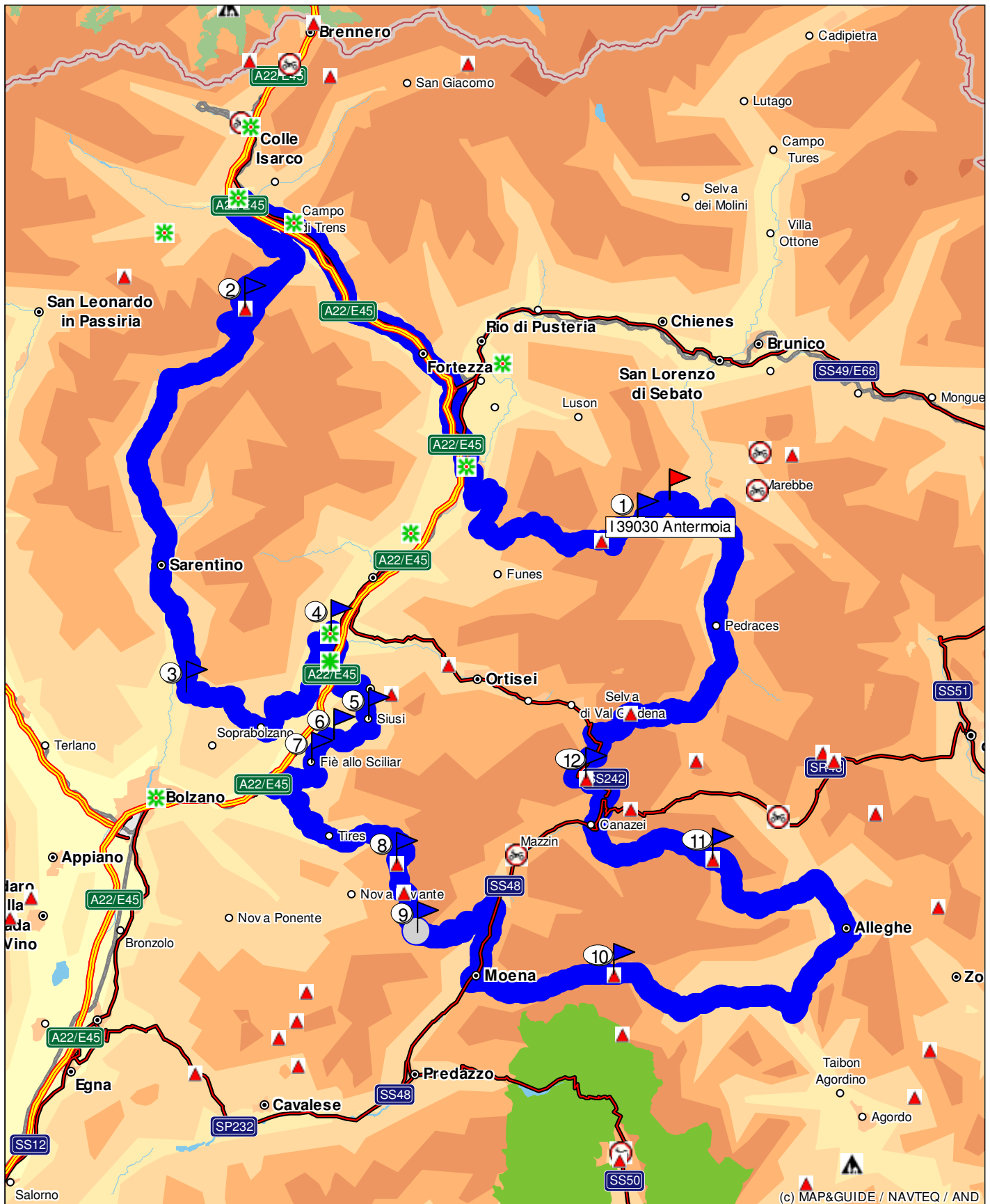


Tour 1 - (Pennser, Niger, Pellegrino)

Dauer: 8:00 h; Strecke: 366,3 km; Kosten: EUR 120,89
 Kraftstoffverbrauch: 22,0 l; ø 6,0 l/100 km; Kraftstoffkosten: EUR 29,67

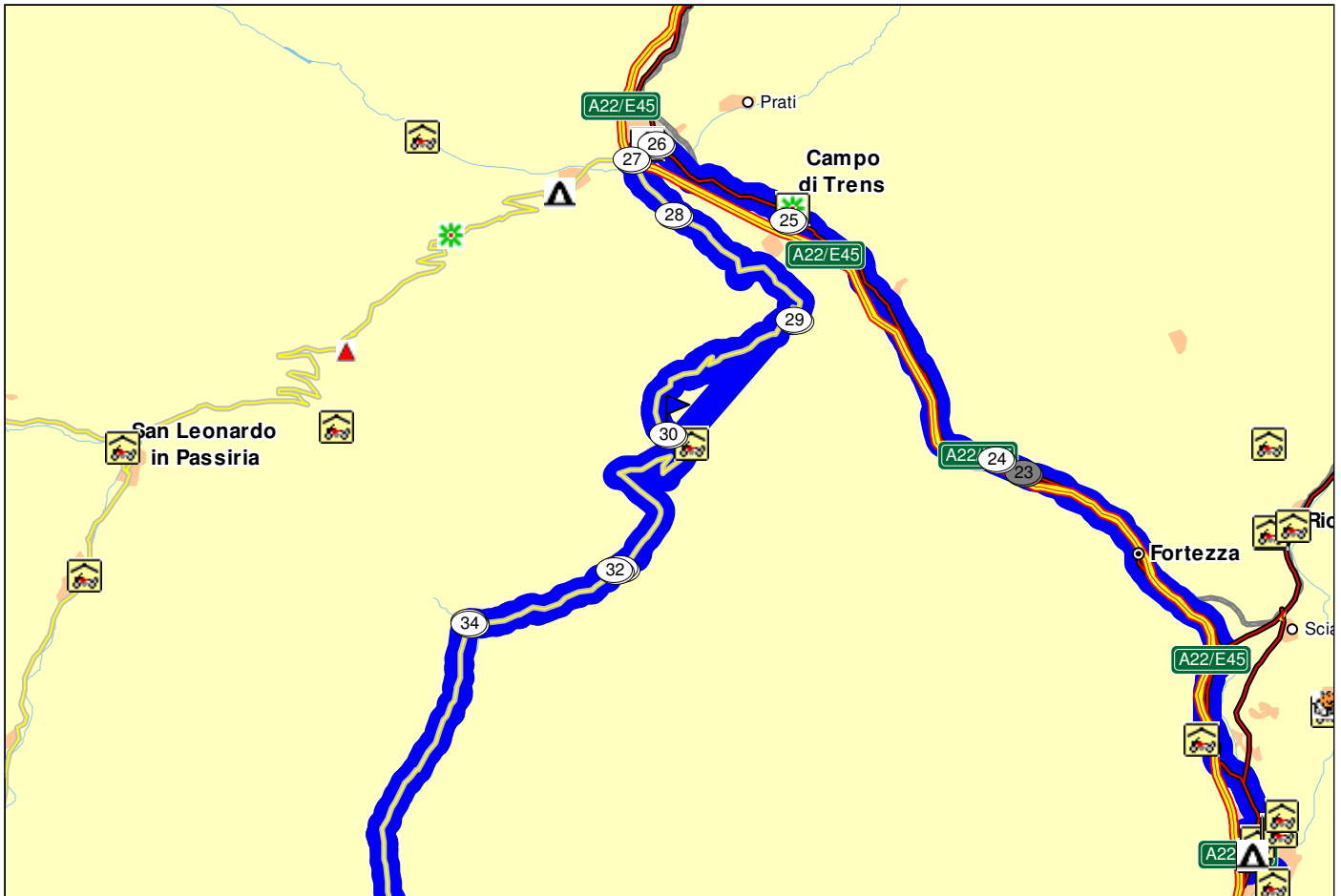




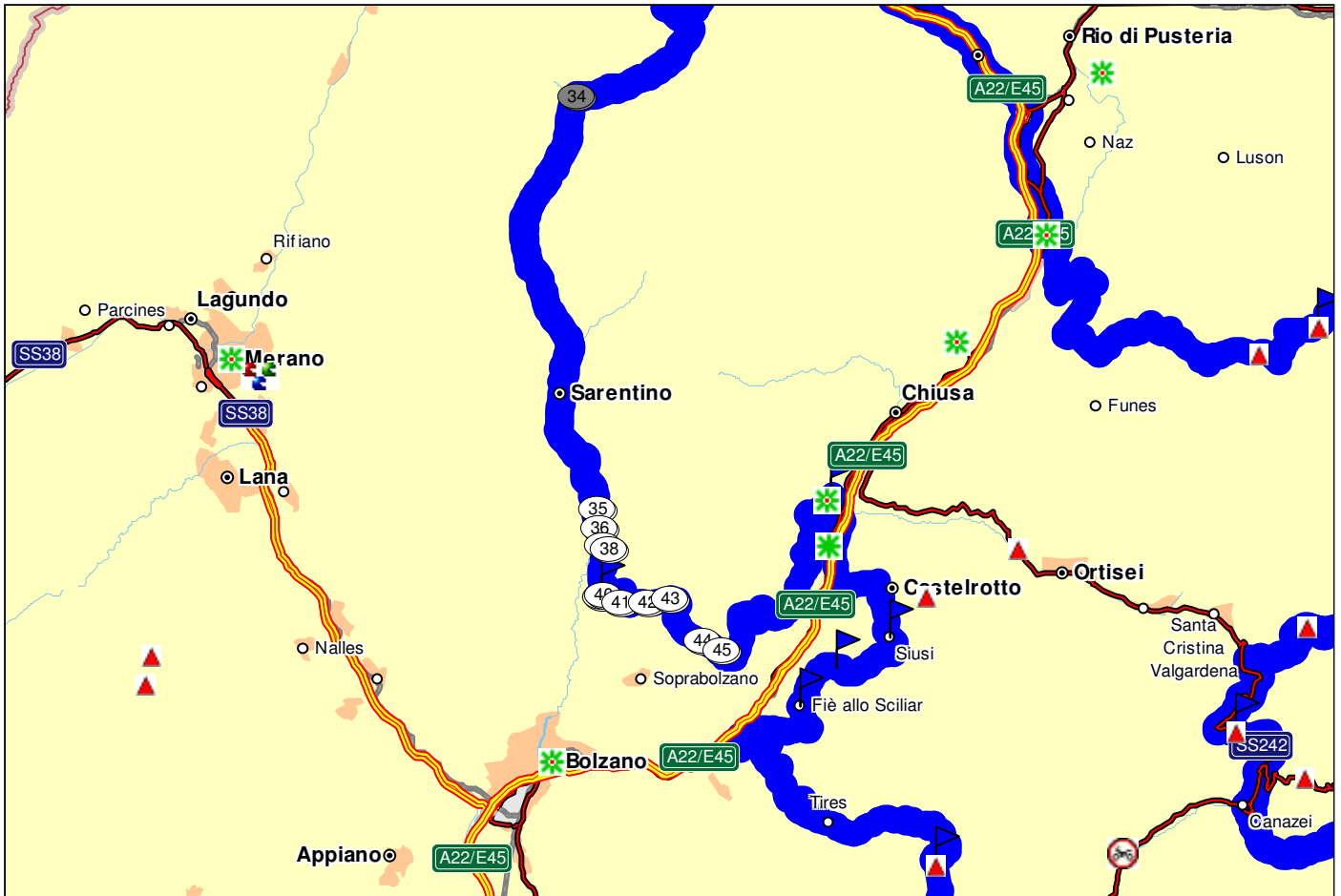
Nr.	Beschreibung	Zeit	km
1	🚩 I 39030 Antermoia Richtung Würzjoch / 2004m / 16%	10:00	0,0
2	➡ rechts abbiegen auf SP29 Richtung Würzjoch / 2004m / 16%	10:00	0,2
3	⬅ links abbiegen auf SP29 Richtung Würzjoch / 2004m / 16%	10:01	0,6
4	➡ rechts abbiegen auf SP29 Richtung Würzjoch / 2004m / 16%	10:02	0,8
5	⬅ links abbiegen auf SP29 Richtung Würzjoch / 2004m / 16%	10:05	2,2
6	⬅ links abbiegen auf SP29 Richtung Würzjoch / 2004m / 16%	10:07	3,7
7	🚩 Würzjoch / 2004m / 16%, , Richtung Bressanone ▲ Würzjoch / 2004m / 16%, , , 2004m	10:07	5,3
8	⬅ links abbiegen auf SP29 Richtung Bressanone ▲ Halsl / 1863m / 16%, , , 1863m	10:19	8,9
9	➡ rechts abbiegen auf SP29 Richtung Bressanone	10:21	14,1
10	➡ rechts abbiegen auf Frazione Eores/Fraktion Afers (SP29) Richtung Bressanone	10:23	16,7
11	➡ rechts abbiegen auf Frazione Eores/Fraktion Afers (SP29) Richtung Bressanone	10:28	20,2
12	⬅ links abbiegen auf St. Georg/Località San Giorgio (SP29) Richtung Bressanone	10:30	22,1



Nr.	Beschreibung	Zeit	km
13	↗ rechts abbiegen auf St. Georg/Località San Giorgio (SP29) Richtung Bressanone	10:31	22,4
14	↗ rechts abbiegen auf Frazione Eores/Fraktion Afers (SP29) Richtung Bressanone	10:34	25,3
15	↗ rechts abbiegen auf SP29 Richtung Bressanone	10:36	25,4
16	↖ halb links halten auf Fraktion St. Andrä/Frazione Sant'Andrea/Dorfstrasse/Via Centrale (SP29) Richtung Bressanone	10:40	29,4
17	↗ in Bressanone halb rechts halten auf Via Plose/Plosestrasse Richtung Fortezza	10:48	35,1
18	↖ links abbiegen auf Viale Mozart/Mozartallee Richtung Fortezza	10:49	35,7
19	↗ rechts abbiegen auf Venetostrasse (SS12) Richtung Fortezza	10:51	36,4
	✱ Brixen, I39042 Bressanone, , 0.11 km		
20	🌀 einfahren in Kreisverkehr Richtung Fortezza	10:53	38,1
21	↗ 2. Möglichkeit aus Kreisverkehr ausfahren auf SS12 Richtung Fortezza	10:53	38,2
22	↖ halb links halten auf Brennerstrasse/Via Brennero/Strada Statale dell'Abetone e del Brennero (SS12) Richtung Fortezza	10:55	39,3
23	↑ geradeaus weiter auf Strada Statale dell'Abetone e del Brennero (SS12) Richtung Le Cave	11:08	51,6



Nr.	Beschreibung	Zeit	km
24	↑ geradeaus weiter auf Strada Statale dell'Abetone e del Brennero (SS12) Richtung Le Cave	11:09	52,4
	✱ Burg Reifenstein, I39040 Campo di Trens, , 0.36 km		
25	↗ halb rechts halten auf Strada Statale dell'Abetone e del Brennero (SS12) Richtung Vipiteno	11:19	62,1
26	↶ in Vipiteno links abbiegen auf Via Giovo/Jaufenstrasse Richtung AS Vipiteno/ Sterzing	11:23	66,6
	✱ Sterzing, I39049 Vipiteno, , 0.19 km		
27	↶ links abbiegen auf SS508 Richtung Pruno	11:25	67,5
28	↗ in Pruno halb rechts halten auf SS508 Richtung Penserjoch / 2215m / 13%	11:27	69,6
29	↷ rechts abbiegen auf SS508 Richtung Penserjoch / 2215m / 13%	11:34	75,4
30	🚩 Penserjoch / 2215m / 13%, , Richtung Riobianco	12:01	83,3
	▲ Penserjoch / 2215m / 13%, , , 2215m		
31	↷ rechts abbiegen auf SS508 Richtung Riobianco	12:05	104,6
32	↑ geradeaus weiter auf SS508 Richtung Riobianco	12:06	104,8
33	↶ links abbiegen auf SS508 Richtung Riobianco	12:10	109,3
34	↗ in Riobianco halb rechts halten auf SS508 Richtung Villa	12:10	109,4



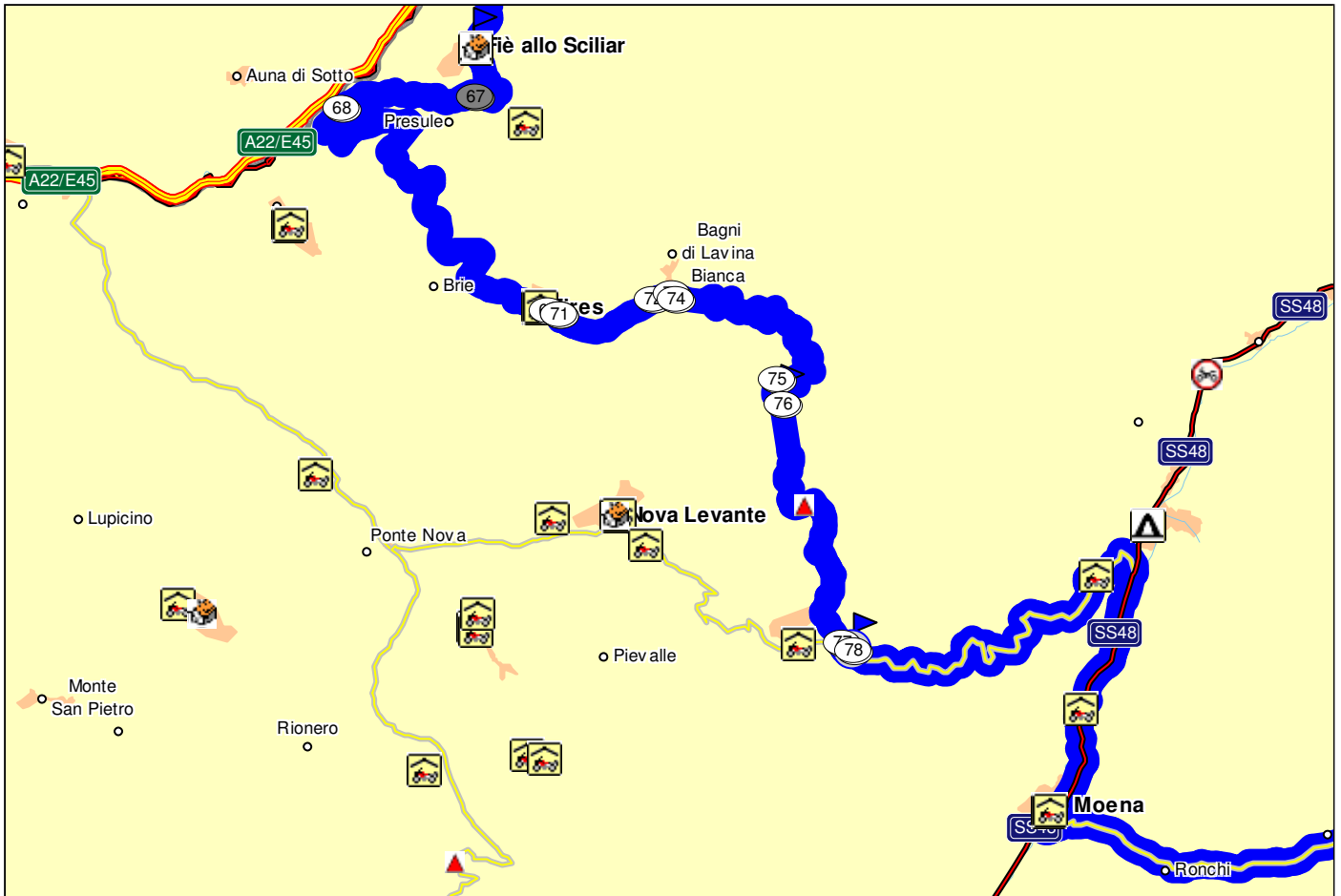
Nr.	Beschreibung	Zeit	km
35	↻ rechts abbiegen auf SS508 Richtung Vanga	12:37	131,2
36	↶ links abbiegen auf SP135 Richtung Vanga	12:38	132,1
37	↶ links abbiegen auf SP135 Richtung Vanga	12:40	133,5
38	↻ rechts abbiegen auf SP135 Richtung Vanga	12:41	133,9
39	↶ in Vanga links abbiegen auf SP135 Richtung I 39054 Vanga	12:46	136,9
40	🚩 I 39054 Vanga Richtung Auna di Sopra	12:48	137,9
41	↶ links abbiegen auf SP135 Richtung Auna di Sopra	12:51	140,4
42	↗ in Auna di Sopra halb rechts halten auf Frazione Auna di Sopra/Oberinn (SP135) Richtung Collalbo	12:53	141,7
43	↗ halb rechts halten auf Gebrack (SP135) Richtung Collalbo	12:55	143,0
44	↻ rechts abbiegen auf Via Caminata/Kemater Strasse (SP135) Richtung Collalbo	13:00	146,2
45	↻ in Collalbo rechts abbiegen auf Via Caminata/Kemater Strasse (SP135) Richtung Longomoso	13:01	147,2



Nr.	Beschreibung	Zeit	km
46	⤵ links abbiegen auf Ritten Landstrasse/Strada Provinciale Renon/Via Peter Mayr/Peter-Mayr-Stras (SP73) Richtung Longomoso	13:02	147,5
47	⤵ links abbiegen auf Ritten Landstrasse/Strada Provinciale Renon/Via Von Eyrl/Von-Eyrl-Strasse (SP73) Richtung Longomoso	13:02	148,0
48	⤵ links abbiegen auf Ritten Landstrasse/Strada Provinciale Renon/Via Von Eyrl/Von-Eyrl-Strasse (SP73) Richtung Longomoso	13:03	148,4
49	⤵ links abbiegen auf Ritten Landstrasse/Strada Provinciale Renon (SP73) Richtung Longostagno	13:08	151,8
50	⤵ links abbiegen auf Ritten Landstrasse/Strada Provinciale Renon (SP73) Richtung Barbiano	13:12	154,3
51	⤵ links abbiegen auf Ritten Landstrasse/Strada Provinciale Renon (SP73) Richtung Barbiano	13:13	154,9
52	⤴ in Barbiano geradeaus weiter auf Strada Provinciale Barbiano/Strada Antica San Giacomo (SP26) Richtung I 39040 Barbiano	13:21	160,6
53	⤴ rechts abbiegen auf Strada Provinciale Barbiano/Strada Antica San Giacomo (SP26) Richtung I 39040 Barbiano	13:22	161,0
	✱ Trostburg, I39040 Barbiano (BZ), , 0.08 km		
54	🚩 I 39040 Barbiano Richtung Ponte Gardena	13:22	161,3
55	⤴ rechts abbiegen auf Strada Provinciale Barbiano/Strada Antica San Giacomo (SP26) Richtung Ponte Gardena	13:22	161,4
56	⤵ links abbiegen auf Strada Provinciale Barbiano/Località Santa Geltrude (SP26) Richtung Ponte Gardena	13:28	164,9



Nr.	Beschreibung	Zeit	km
57	↗ rechts abbiegen auf Strada Statale dell'Abetone e del Brennero (SS12) Richtung Ponte Gardena	13:28	165,3
58	↶ links abbiegen auf SS242 Richtung Ponte Gardena	13:28	165,5
59	↗ in Ponte Gardena rechts abbiegen auf SP24 Richtung Telfen	13:28	165,6
	★ Schloß Friedburg, I39040 Colma, , 0.32 km		
60	↑ geradeaus weiter auf SP24 Richtung Telfen	13:36	169,9
61	↑ geradeaus weiter auf SP24 Richtung Telfen	13:37	170,1
62	↗ rechts abbiegen auf Via Reissner/Reissnerstrasse (SP24) Richtung Telfen	13:39	172,2
63	↗ halb rechts halten auf SP24 Richtung Siusi	13:40	173,1
64	▶ I 39040 Siusi Richtung I 39050 Santo Costantino	13:42	174,4
65	▶ I 39050 Santo Costantino Richtung Sant'Antonio	13:49	178,8
66	▶ I 39050 Fiè allo Sciliar Richtung Aica di Sopra	13:54	181,9
67	↗ rechts abbiegen auf SP24 Richtung Aica di Sopra	14:02	183,9



Nr.	Beschreibung	Zeit	km
68	links abbiegen auf Tiers Landstrasse/Strada Provinciale Tires (SP65) Richtung Aica di Sopra	14:06	187,3
69	in Tiers halb links halten auf Tiers Landstrasse/Strada Provinciale Tires/Sankt Georg Strasse/Via San Gior (SP65) Richtung San Cipriano	14:18	199,4
70	halb rechts halten auf Tiers Landstrasse/Strada Provinciale Tires/Sankt Georg Strasse/Via San Gior (SP65) Richtung San Cipriano	14:18	199,7
71	halb links halten auf Tiers Landstrasse/Strada Provinciale Tires/Sankt Georg Strasse/Via San Gior (SP65) Richtung San Cipriano	14:19	199,7
72	halb rechts halten auf Tiers Landstrasse/Strada Provinciale Tires/St. Zyprian Strasse/Via San Cibr (SP65) Richtung San Cipriano	14:22	202,0
73	in San Cipriano rechts abbiegen auf Tiers Landstrasse/Strada Provinciale Tires/St. Zyprian Strasse/Via San Cibr (SP65) Richtung Nigerpass / 1690m / 15%	14:23	202,4
74	halb links halten auf Tiers Landstrasse/Strada Provinciale Tires/St. Zyprian Strasse/Via San Cibr (SP65) Richtung Nigerpass / 1690m / 15%	14:24	202,6
75	links abbiegen auf Tiers Landstrasse/Strada Provinciale Tires/St. Zyprian Strasse/Via San Cibr (SP65) Richtung Nigerpass / 1690m / 15%	14:34	209,7
76	Nigerpass / 1690m / 15%, , Richtung Karerpass / 1745m / 16%	14:36	210,3
	▲ Nigerpass / 1690m / 15%, , , 1690m		
	▲ Rosengartenstraße / 1774m / 24%, , , 1774m		
77	geradeaus weiter auf Strada Statale della Val d'Ega e Passo Costalunga/Karerseestrasse/Strada C (SS241) Richtung Karerpass / 1745m / 16%	14:44	217,2
78	Karerpass / 1745m / 16%, , Richtung Vallonga	14:45	217,6
	▲ Karerpass / 1745m / 16%, , , 1745m		



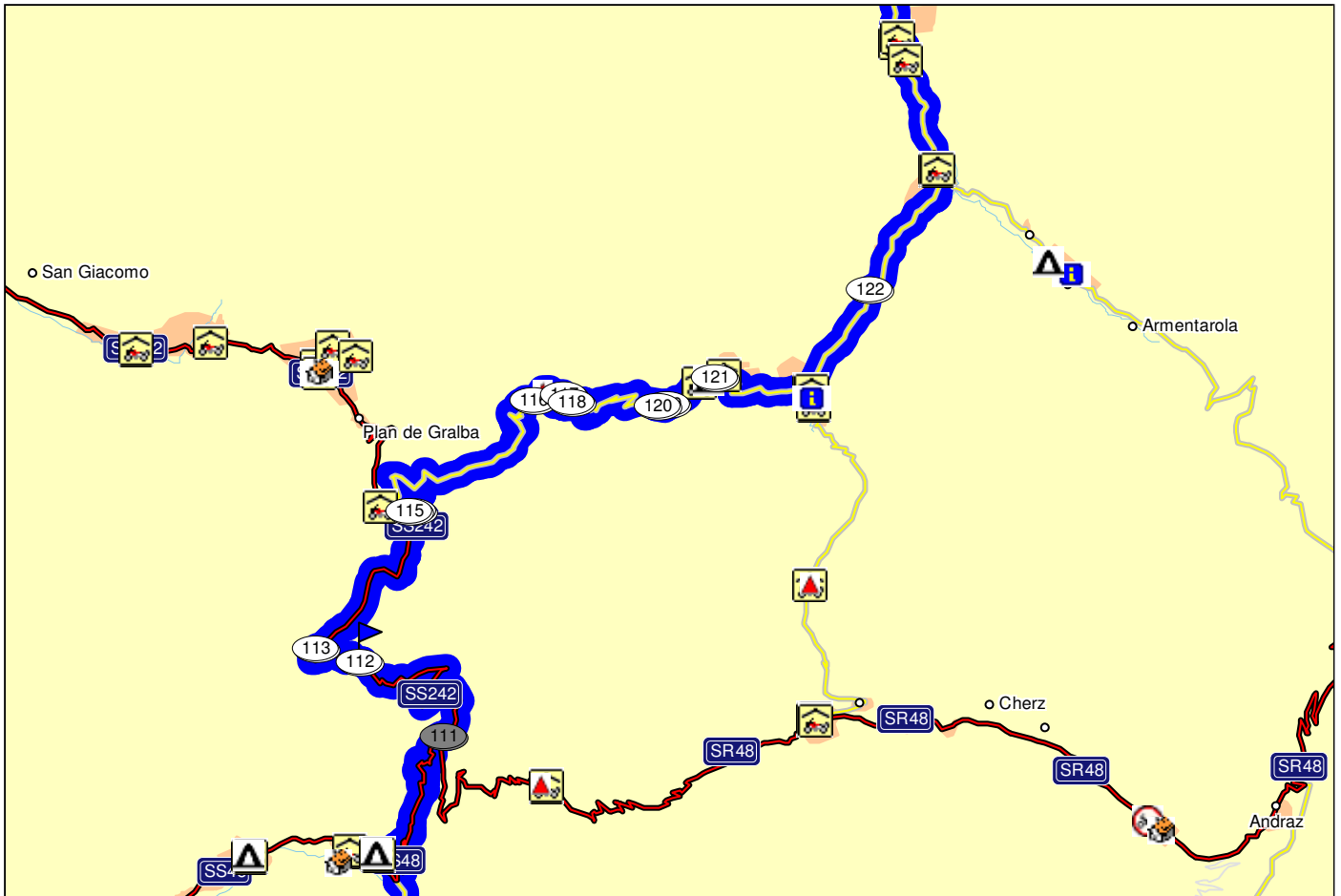
Nr.	Beschreibung	Zeit	km
79	↶ links abbiegen auf Strada Statale della Val d'Ega e Passo Costalunga (SS241) Richtung Vallonga	14:51	222,5
80	↶ in Vigo di Fassa halb links halten auf Strada Rezia (SS241) Richtung San Giovanni	14:55	226,8
81	↑ in San Giovanni geradeaus weiter auf Via Dolomiti/Strada Dolomites (SS48) Richtung Soraga	14:58	228,2
82	↷ in Moena rechts abbiegen auf Piazza Italia (SS48) Richtung Pellegrinopass / 1919m / 18%	15:04	233,6
83	↶ links abbiegen auf Via dei Colli (SS346) Richtung Pellegrinopass / 1919m / 18%	15:05	234,0
84	↶ links abbiegen auf Via dei Colli (SS346) Richtung Pellegrinopass / 1919m / 18%	15:06	234,5
85	↶ links abbiegen auf Località Ronchi (SS346) Richtung Pellegrinopass / 1919m / 18%	15:12	237,8
86	↷ rechts abbiegen auf Località Ronchi (SS346) Richtung Pellegrinopass / 1919m / 18%	15:14	237,9
87	▲ Pellegrinopass / 1919m / 18%, , Richtung Falcade Alto	15:21	245,9
	▲ Pellegrinopass / 1919m / 18%, , , 1919m		
88	↑ geradeaus weiter auf Strada Provinciale del Passo di San Pellegrino (SP346) Richtung Falcade Alto	15:27	248,1
89	↶ links abbiegen auf Strada Provinciale del Passo di San Pellegrino (SP346) Richtung Falcade Alto	15:28	251,4



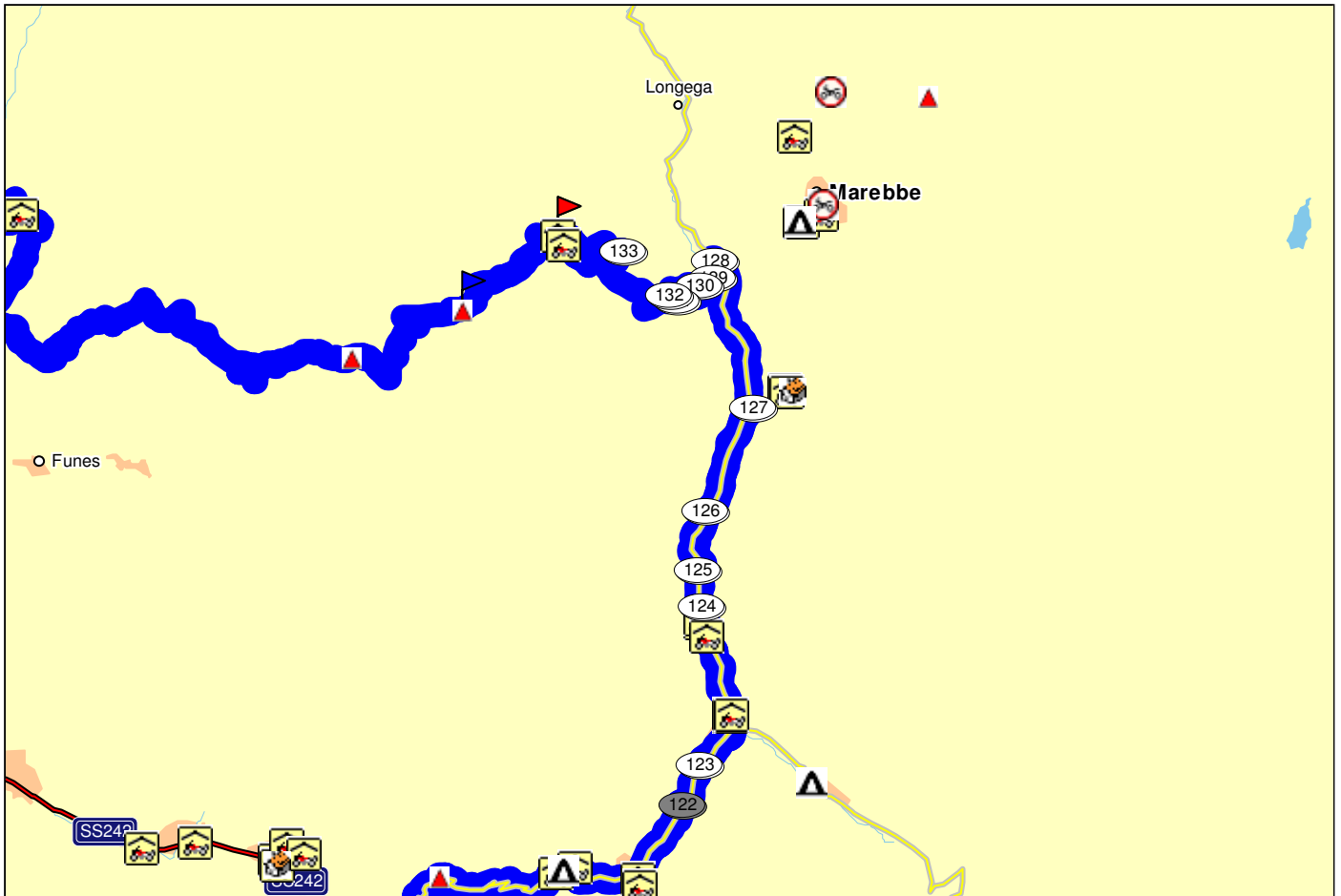
Nr.	Beschreibung	Zeit	km
90	in Falcade rechts abbiegen auf Strada Provinciale del Passo di San Pellegrino (SP346) Richtung Caviola	15:32	254,6
91	rechts abbiegen auf Strada Provinciale del Passo di San Pellegrino/Via M.d.f. Serafini (SP346) Richtung Caviola	15:33	255,0
92	geradeaus weiter auf Galleria delle Anime (SP346) Richtung Cenciaghe Agordino	15:47	262,8
93	in Cenciaghe Agordino geradeaus weiter auf Strada Provinciale del Passo di San Pellegrino (SP346) Richtung Masarè	15:48	264,0
94	links abbiegen auf Piazza IV Novembre Richtung Masarè	15:48	264,1
95	links abbiegen auf Strada Regionale Agordina (SR203) Richtung Masarè	15:49	264,2
	Tanken		
96	in Saviner di Laste halb links halten auf Corso Veneto (SP563) Richtung Rocca Pietore	16:10	278,2
97	geradeaus weiter auf Strada Provinciale del Passo Fedaia (SP641) Richtung Rocca Pietore	16:10	278,4
98	in Sottoguda links abbiegen auf Strada Provinciale del Passo Fedaia (SP641) Richtung Fedaipass / 2056m / 10%	16:18	282,6
99	geradeaus weiter auf Strada Provinciale del Passo Fedaia (SP641) Richtung Fedaipass / 2056m / 10%	16:21	284,3
100	geradeaus weiter auf Strada Provinciale del Passo Fedaia (SP641) Richtung Fedaipass / 2056m / 10%	16:21	285,6



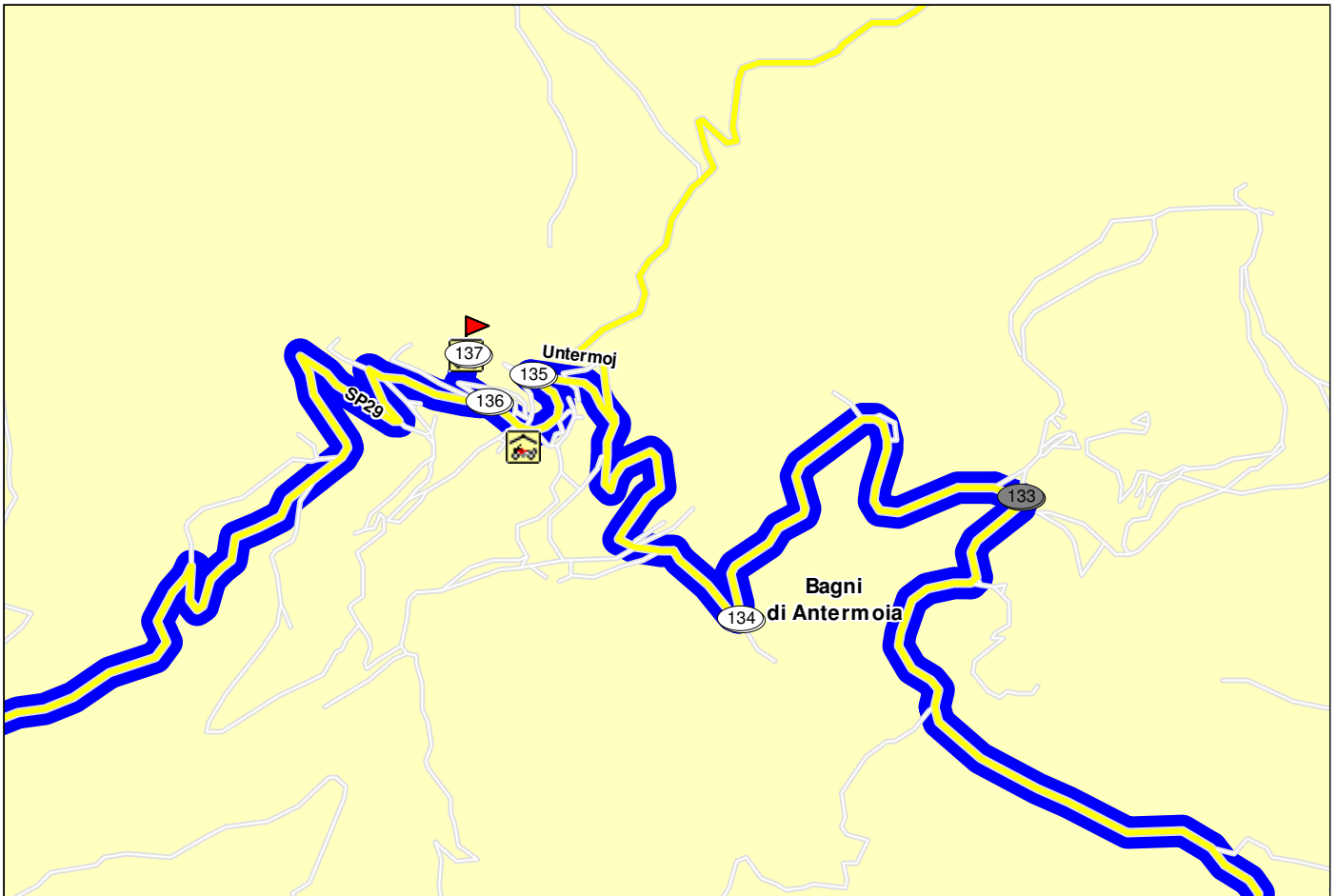
Nr.	Beschreibung	Zeit	km
101	➡ rechts abbiegen auf Strada Provinciale del Passo Fedaiia (SP641) Richtung Fedaiapass / 2056m / 10%	16:21	285,9
102	🚩 Fedaiapass / 2056m / 10%, , Richtung Penia	16:29	291,0
	▲ Fedaiapass / 2056m / 10%, , 2056m		
103	⬆️ geradeaus weiter auf SS641 Richtung Penia	16:31	292,8
104	⬆️ geradeaus weiter auf SS641 Richtung Penia	16:36	295,3
105	⬆️ geradeaus weiter auf SS641 Richtung Penia	16:38	299,8
106	↘️ in Alba halb rechts halten auf Strèda de Costa/Via de Costa (SS641) Richtung Canazei	16:43	304,6
107	➡️ in Canazei rechts abbiegen auf Strèda de Col de Pin/Via de Col de Pin Richtung Sellajoch / 2213m / 11%	16:46	305,9
108	➡️ rechts abbiegen auf Via Dolomiti/Strèda Dolomites/Via Dolomites (SS48) Richtung Sellajoch / 2213m / 11%	16:47	306,4
109	⬅️ links abbiegen auf Strèda de Pordoi/Via de Pordoi (SS48) Richtung Sellajoch / 2213m / 11%	16:50	306,8
110	➡️ rechts abbiegen auf SS48 Richtung Sellajoch / 2213m / 11%	16:50	310,2
111	⬆️ geradeaus weiter auf SS242 Richtung Sellajoch / 2213m / 11%	16:57	311,5
	▲ Pordoijoch / 2239m / 8%, , 2239m		



Nr.	Beschreibung	Zeit	km
112	Sellajoch / 2213m / 11%, , Richtung Colfosco Sellajoch / 2213m / 11%, , 2213m	16:58	316,9
113	rechts abbiegen auf Strada Passo Sella (SS242) Richtung Colfosco	16:59	318,5
114	links abbiegen auf SS242 Richtung Colfosco	17:03	322,5
115	rechts abbiegen auf SS243 Richtung Colfosco	17:07	322,6
116	links abbiegen auf Strada Passo Gardena (SS243) Richtung Colfosco Grödnerjoch / 2121m / 12%, , 2121m	17:10	328,4
117	rechts abbiegen auf SS243 Richtung Colfosco	17:11	329,3
118	rechts abbiegen auf SS243 Richtung Colfosco	17:11	329,9
119	rechts abbiegen auf Strada Rönn (SS243) Richtung Colfosco	17:16	334,0
120	links abbiegen auf Strada Rönn (SS243) Richtung Colfosco	17:16	334,3
121	in Colfosco halb rechts halten auf Strada Pecëi (SS243) Richtung Corvara in Badia	17:17	335,5
122	halb rechts halten auf Verda (SS244) Richtung Funtanacia	17:25	339,8



Nr.	Beschreibung	Zeit	km
123	↗ in Funtanacia halb rechts halten auf Strada Funtanacia (SS244) Richtung La Villa	17:26	341,0
124	↖ in Pedraces halb links halten auf Strada Pedraces (SS244) Richtung Pederoa	17:34	345,6
125	↘ rechts abbiegen auf SS244 Richtung Pederoa	17:37	346,5
126	↘ rechts abbiegen auf SS244 Richtung Pederoa	17:39	348,9
127	↖ in Pederoa halb links halten auf Pidro (SS244) Richtung San Martino in Badia	17:41	351,8
128	↙ links abbiegen auf SP29 Richtung San Martino in Badia	17:46	355,8
129	↙ in San Martino in Badia links abbiegen auf SP29 Richtung I 39030 Antermoia	17:47	356,6
130	↙ links abbiegen auf SP29 Richtung I 39030 Antermoia	17:48	357,6
131	↘ rechts abbiegen auf SP29 Richtung I 39030 Antermoia	17:50	358,6
132	↙ links abbiegen auf SP29 Richtung I 39030 Antermoia	17:53	359,6
133	↙ links abbiegen auf SP29 Richtung I 39030 Antermoia	17:55	362,8



Nr.	Beschreibung	Zeit	km
134	↗ rechts abbiegen auf SP29 Richtung I 39030 Antermoia	17:58	364,3
135	↖ links abbiegen auf SP29 Richtung I 39030 Antermoia	17:59	365,7
136	↗ halb rechts halten auf Antermoia/Untermoj Richtung I 39030 Antermoia	18:00	366,1
137	🚩 I 39030 Antermoia Richtung	18:00	366,3

