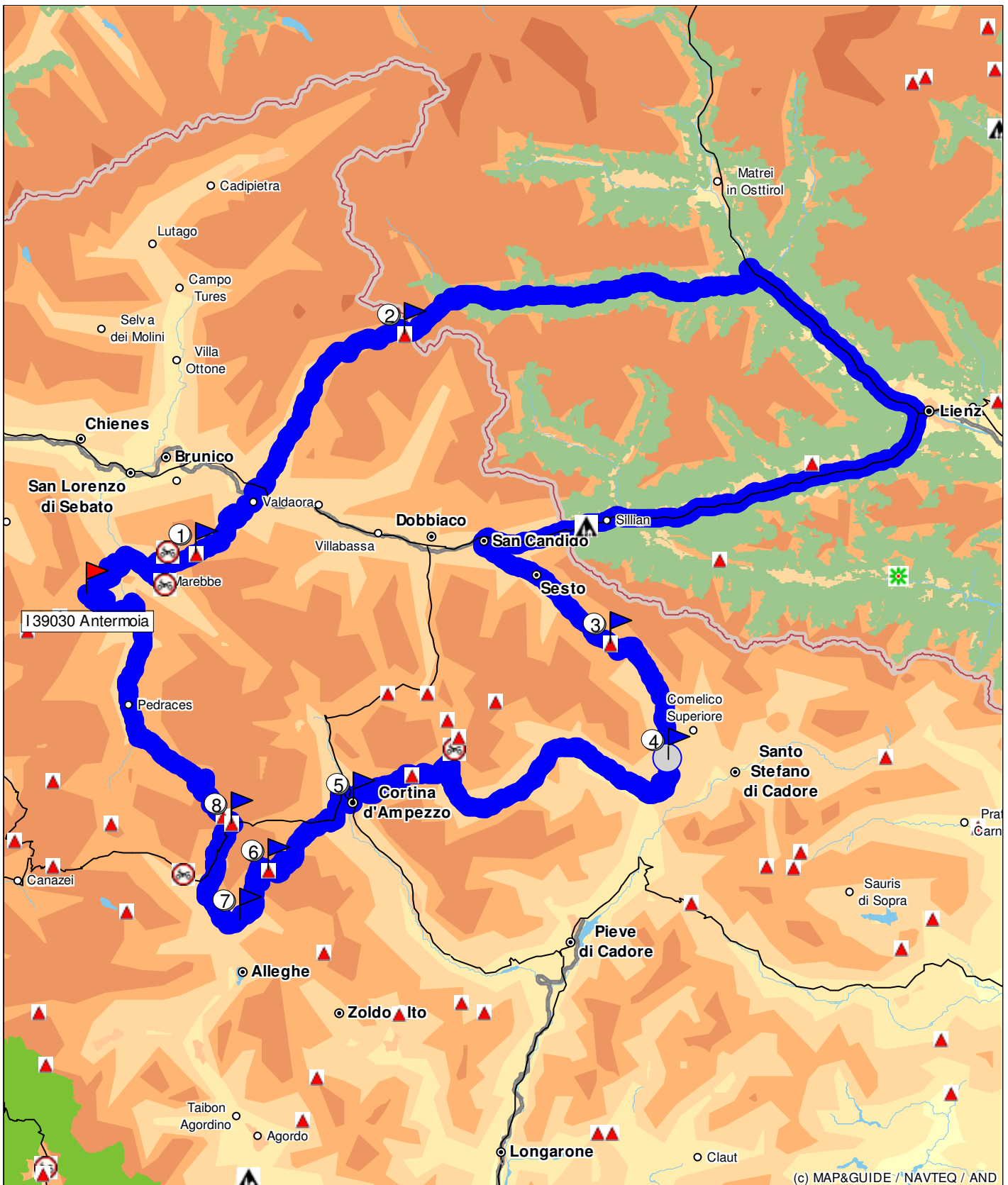
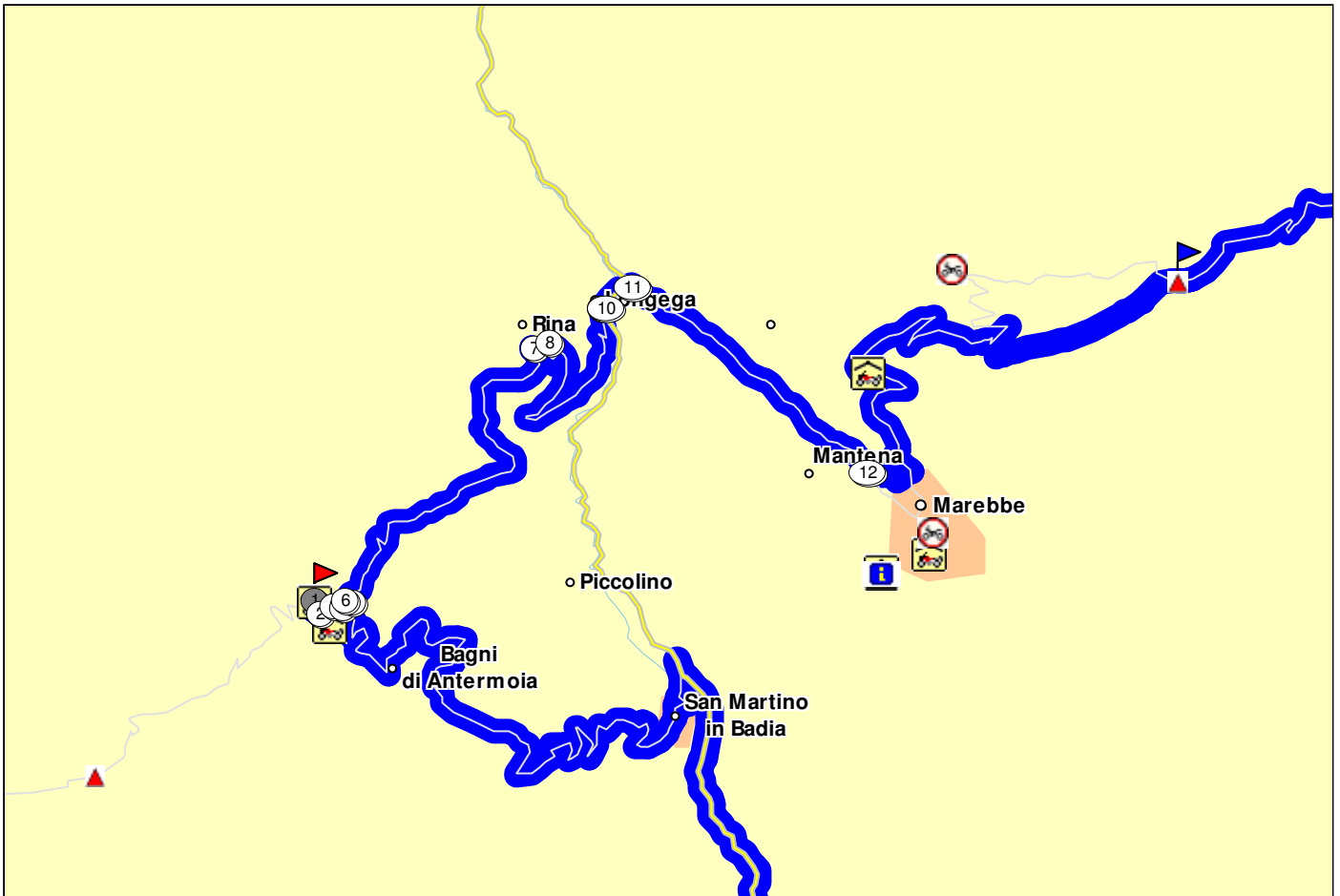


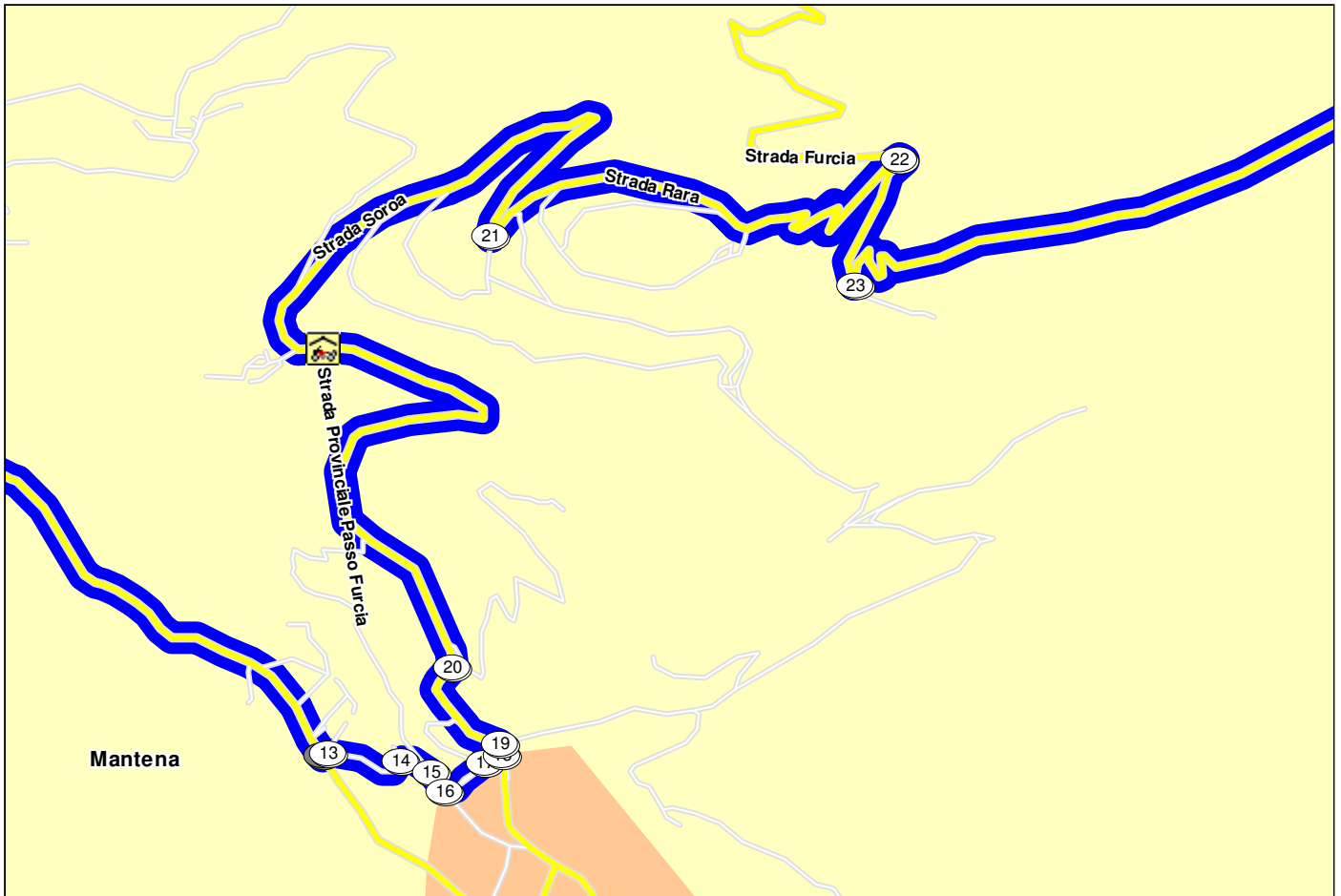
Tour 2 (Staller Sattel)

von I 39030 Antermoia nach I 39030 Antermoia
 Fahrzeug: Motorrad Tour; Optimierung: 90% auf Zeit
 Dauer: 7:01 h; Strecke: 320,6 km; Kosten: EUR 105,81
 Kraftstoffverbrauch: 19,2 l; ø 6,0 l/100 km; Kraftstoffkosten: EUR 25,97





Nr.	Beschreibung	Zeit	km
1	I 39030 Antermoia Richtung San Vigilio di Marebbe	10:00	0,0
2	geradeaus weiter auf SP29 Richtung San Vigilio di Marebbe	10:00	0,2
3	rechts abbiegen auf SP29 Richtung San Vigilio di Marebbe	10:01	0,6
4	links abbiegen auf Antermoia/Untermoj Richtung San Vigilio di Marebbe	10:01	0,7
5	links abbiegen auf Antermoia/Untermoj Richtung San Vigilio di Marebbe	10:02	0,9
6	geradeaus weiter auf Strada Costalungia Richtung San Vigilio di Marebbe	10:03	1,0
7	rechts abbiegen auf Welschellen Landstrasse/Strada Provinciale Rina/Strada Rina (SP128) Richtung San Vigilio di Marebbe	10:10	5,7
8	rechts abbiegen auf Welschellen Landstrasse/Strada Provinciale Rina/Strada Rina (SP128) Richtung San Vigilio di Marebbe	10:12	6,5
9	rechts abbiegen auf Welschellen Landstrasse/Strada Provinciale Rina (SP128) Richtung San Vigilio di Marebbe	10:15	9,4
10	geradeaus weiter auf Strada Longega (SS244) Richtung San Vigilio di Marebbe	10:16	9,5
11	rechts abbiegen auf Furkelpass Landstrasse/Strada Provinciale Passo Furcia/Strada Longega (SP43) Richtung San Vigilio di Marebbe	10:17	9,8
12	links abbiegen auf Strada Gran Prè Richtung San Vigilio di Marebbe	10:20	13,1



Nr.	Beschreibung	Zeit	km
13	rechts abbiegen auf Strada Gran Prè Richtung San Vigilio di Marebbe	10:21	13,1
14	rechts abbiegen auf Strada Gran Prè Richtung San Vigilio di Marebbe	10:21	13,3
15	geradeaus weiter auf Strada Ciasè Richtung San Vigilio di Marebbe	10:21	13,4
16	links abbiegen auf Strada Ciasè Richtung San Vigilio di Marebbe	10:22	13,5
	Vollsperrung / Marebbe, I39030 Marebbe, Fodara-Vedla-Hütte, Marebbe		
17	rechts abbiegen auf Strada Ciasè Richtung San Vigilio di Marebbe	10:22	13,6
18	in San Vigilio di Marebbe links abbiegen auf Furkelpass Landstrasse/Strada Provinciale Passo Furcia (SP43) Richtung Furkel Sattel / 1759m / 15%	10:22	13,6
19	links abbiegen auf Furkelpass Landstrasse/Strada Provinciale Passo Furcia (SP43) Richtung Furkel Sattel / 1759m / 15%	10:22	13,7
20	links abbiegen auf Furkelpass Landstrasse/Strada Provinciale Passo Furcia (SP43) Richtung Furkel Sattel / 1759m / 15%	10:22	14,0
21	links abbiegen auf Furkelpass Landstrasse/Strada Provinciale Passo Furcia/Strada Rara (SP43) Richtung Furkel Sattel / 1759m / 15%	10:26	17,1
	Vollsperrung / Marebbe, I39030 Marebbe, Kronplatz-Gipfelfahrweg, Marebbe		
22	rechts abbiegen auf Furkelpass Landstrasse/Strada Provinciale Passo Furcia (SP43) Richtung Furkel Sattel / 1759m / 15%	10:29	18,5
23	links abbiegen auf Furkelpass Landstrasse/Strada Provinciale Passo Furcia (SP43) Richtung Furkel Sattel / 1759m / 15%	10:32	18,9



Nr.	Beschreibung	Zeit	km
24	Furkel Sattel / 1759m / 15%, , Richtung Sorafurcia	10:33	21,5
	Furkel Sattel / 1759m / 15%, , 1759m		
25	rechts abbiegen auf Furkelpass Landstrasse/Strada Provinciale Passo Furcia (SP43) Richtung Sorafurcia	10:35	23,1
26	in Sorafurcia halb rechts halten auf Furkelpass Landstrasse/Strada Provinciale Passo Furcia (SP43) Richtung Casola	10:41	27,0
27	in Casola links abbiegen auf Gassl Richtung Valdaora di Mezzo	10:44	29,3
28	links abbiegen auf Gassl Richtung Valdaora di Mezzo	10:44	29,4
29	in Valdaora di Mezzo links abbiegen auf Piazza Peter Sigmayr/Peter-Sigmayr-Platz Richtung Rasun di Sotto	10:48	31,6
30	geradeaus weiter auf Furkelpass Landstrasse/Strada Provinciale Passo Furcia/Sorafurcia/Gaiselsbe (SP43) Richtung Rasun di Sotto	10:48	31,6
31	rechts abbiegen auf Furkelpass Landstrasse/Strada Provinciale Passo Furcia/Piazza Peter Sigmayr (SP43) Richtung Rasun di Sotto	10:48	31,7
32	links abbiegen auf Furkelpass Landstrasse/Strada Provinciale Passo Furcia/Bahnhofstrasse/Via S (SP43) Richtung Rasun di Sotto	10:48	31,8
33	links abbiegen auf Furkelpass Landstrasse/Strada Provinciale Passo Furcia (SP43) Richtung Rasun di Sotto	10:49	32,2
34	rechts abbiegen auf SS49/E68 Richtung Rasun di Sotto	10:50	33,3



Nr.	Beschreibung	Zeit	km
35	⤵ links abbiegen auf Strada Provinciale Anterselva/Antholz Landstrasse/Rasun di Sotto/Niederrase (SP44) Richtung Rasun di Sotto	10:51	33,9
36	⤵ in Rasun di Sotto links abbiegen auf Strada Provinciale Anterselva/Antholz Landstrasse/Rasun di Sotto/Niederrase (SP44) Richtung Rasun di Sopra	10:52	34,4
37	⤵ links abbiegen auf Strada Provinciale Anterselva/Antholz Landstrasse (SP44) Richtung Staller Sattel / 2055m / 12%	11:23	53,7
38	🚩 Staller Sattel / 2055m / 12%, , Richtung Grenze A - I ▲ Staller Sattel / 2055m / 12%, , , 2055m	11:30	55,9
39	⤴ geradeaus weiter auf Strada Provinciale Anterselva/Antholz Landstrasse/Passo Stalle (SP44) Richtung Grenze A - I	11:30	61,3
40	⤴ an Grenze A - I geradeaus weiter auf L25 Richtung Erlsbach	11:31	61,4
41	⤴ rechts abbiegen auf L25 Richtung Erlsbach	11:41	67,9
42	⤴ geradeaus weiter auf L25 Richtung Erlsbach	11:41	69,3
43	⤵ in Maria Hilf links abbiegen auf Oberrotte (L25) Richtung Sankt Jakob in Deferegggen	11:46	72,7
44	⤵ in Sankt Jakob in Deferegggen halb links halten auf Unterrotte (L25) Richtung Bruggen	11:50	75,4
45	⤴ in Zotten halb rechts halten auf Görttschach (L25) Richtung Hopfgarten in Deferegggen	12:01	82,9



Nr.	Beschreibung	Zeit	km
46	in Hopfgarten in Deferegggen halb rechts halten auf L25 Richtung Dölach	12:12	90,6
47	in Dölach links halten auf Dölach (L25) Richtung Huben	12:17	93,4
48	halb rechts halten auf L25 Richtung Huben	12:21	95,7
49	rechts abbiegen auf B108 Huben Richtung Sankt Johann im Walde	12:21	96,5
50	in Lienz einfahren in Kreisverkehr Richtung Leisach	12:42	115,5
51	2. Möglichkeit aus Kreisverkehr ausfahren auf B100/E66 Pustertaler Strasse Richtung Leisach	12:42	115,5
52	rechts abbiegen auf B100/E66 Thal-Wilfern Richtung Mittewald an der Drau	12:55	126,4
	Pustertaler Höhenstrasse / 1480m / 14%, , , 1480m		
	Gasthof Pfleger, A9913 Anras, , 1.25 km		
53	rechts abbiegen auf Strassen (L325) Richtung Tassenbach	13:09	139,5
54	in Strassen links abbiegen auf Strassen (L325) Richtung Tassenbach	13:09	139,5
55	rechts abbiegen auf B100/E66 Richtung Tassenbach	13:11	140,4
56	an Grenze A - I geradeaus weiter auf Boznerstrasse/Via Bolzano (SS49/E68) Richtung Prato alla Drava	13:22	149,2



Nr.	Beschreibung	Zeit	km
57	↶ in San Candido halb links halten auf Strada Statale Carnica/Via Duca Tassilo/Herzog Tassilo Strasse (SS52) Richtung Sesto	13:30	155,8
58	↶ links abbiegen auf Strada Statale Carnica/Via Freising/Freisinger Strasse (SS52) Richtung Sesto	13:30	156,2
	🏠 Helmhotel, I39038 Innichen, , 0.16 km		
59	↷ rechts abbiegen auf Strada Statale Carnica/Alter-Markt/Mercato Vecchio (SS52) Richtung Sesto	13:31	156,5
60	↶ links abbiegen auf Strada Statale Carnica/Sexten Strasse/Via Sesto (SS52) Richtung Sesto	13:31	156,8
61	↶ links abbiegen auf Strada Statale Carnica/Sextnerstrasse/Via Sesto (SS52) Richtung Sesto	13:33	157,1
	🏠 Kreuzbergpass, I39030 Sexten, , 0.05 km		
62	↶ in Moso halb links halten auf Strada Statale Carnica/St. Josefstrasse/Via San Giuseppe (SS52) Richtung Kreuzbergpass / 1636m / 12%	13:43	165,6
63	🚩 Kreuzbergpass / 1636m / 12%, , Richtung Padola	13:54	171,6
	▲ Kreuzbergpass / 1636m / 12%, , , 1636m		
64	↷ rechts abbiegen auf Strada Statale Carnica (SS52) Richtung Padola	14:00	174,6
65	↷ rechts abbiegen auf Strada Statale Carnica (SS52) Richtung Padola	14:02	178,0
66	↷ in Padola rechts abbiegen auf Via la Carlina Richtung Antonio Passo S. / 1476m / 12%	14:04	181,4
67	↶ links abbiegen auf Via Milano (SP532) Richtung Antonio Passo S. / 1476m / 12%	14:05	181,5



Nr.	Beschreibung	Zeit	km
68	rechts abbiegen auf Via Milano (SP532) Richtung Antonio Passo S. / 1476m / 12%	14:05	181,7
69	Antonio Passo S. / 1476m / 12%, , Richtung Auronzo di Cadore	14:14	186,9
	▲ Antonio Passo S. / 1476m / 12%, , 1476m		
70	rechts abbiegen auf Strada Provinciale del Passo Sant'Antonio (SP532) Richtung Auronzo di Cadore	14:23	193,6
71	in Auronzo di Cadore rechts abbiegen auf Via Cella/Strada Regionale delle Dolomiti (SR48) Richtung Reane	14:24	194,3
72	links abbiegen auf Strada Regionale delle Dolomiti (SR48) Richtung Cortina d'Ampezzo	15:07	218,8
	🚫 Teilweise gesperrt / Misurina, I32040 Misurina, Monte-Piana-Straße, Misurina		
73	in Cortina d'Ampezzo links abbiegen auf Frazione Alverà (SR48) Richtung I 32043 Cortina d'Ampezzo	15:08	228,8
74	links abbiegen auf Via Cantore (SR48) Richtung I 32043 Cortina d'Ampezzo	15:11	230,4
75	rechts abbiegen auf Via Guglielmo Marconi (SR48) Richtung I 32043 Cortina d'Ampezzo	15:11	230,8
76	links abbiegen auf Corso Italia (SS51) Richtung I 32043 Cortina d'Ampezzo	15:12	230,9
77	links abbiegen auf Via Cesare Battisti (SS51) Richtung I 32043 Cortina d'Ampezzo	15:12	231,1
78	I 32043 Cortina d'Ampezzo Richtung Pocol	15:13	231,7



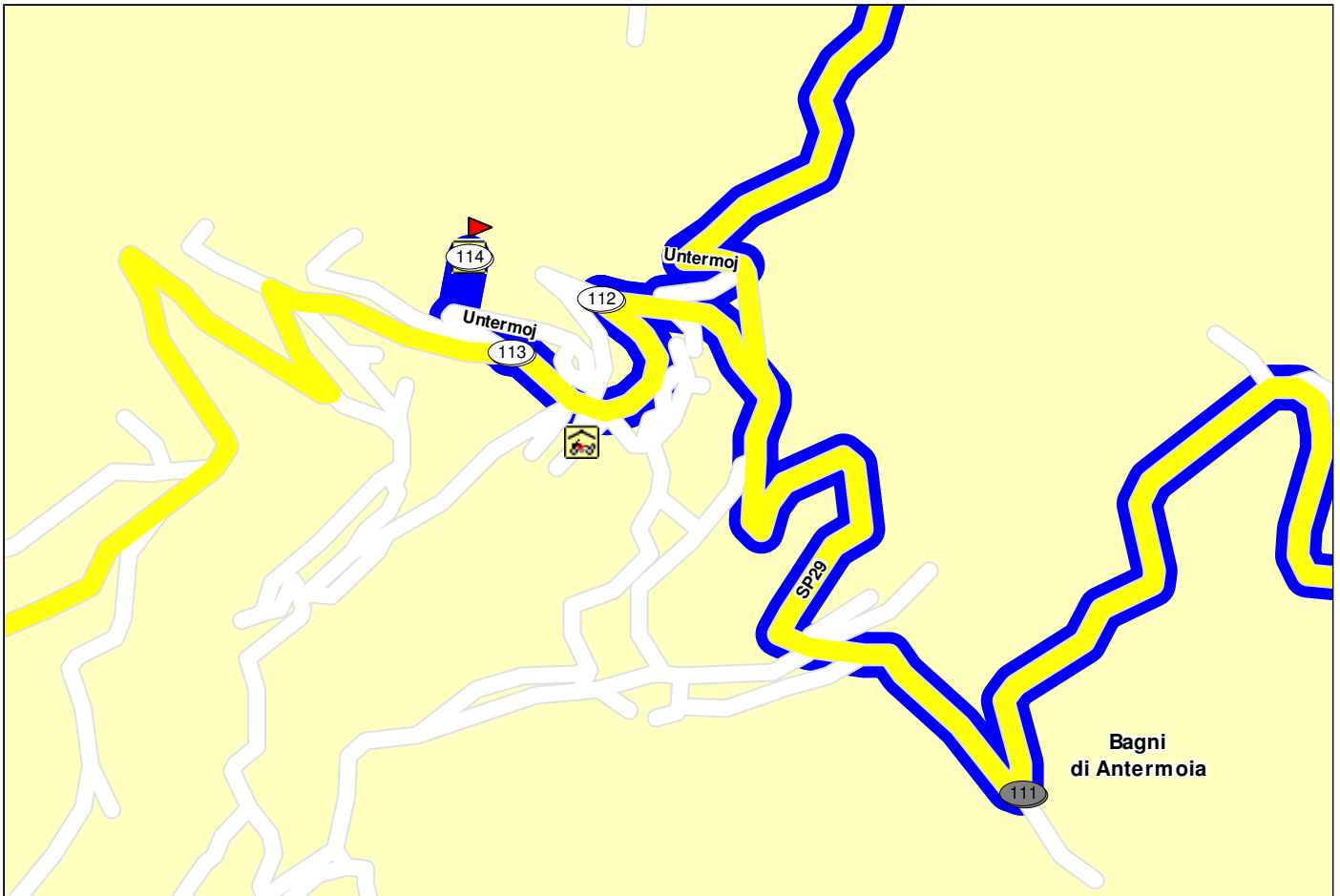
Nr.	Beschreibung	Zeit	km
79	rechts abbiegen auf Via Difesa (SR48) Richtung Pocol	15:13	231,8
80	links abbiegen auf Via Difesa (SR48) Richtung Pocol	15:13	231,9
81	rechts abbiegen auf Via Lungoboite Dottor Maioni (SR48) Richtung Pocol	15:14	232,7
82	links abbiegen auf Strada Provinciale del Passo Giau (SP638) Richtung Giaupass / 2230m / 17%	15:22	238,5
83	Giaupass / 2230m / 17%, , Richtung Villagrande Giaupass / 2230m / 17%, , 2230m	15:36	250,8
84	links abbiegen auf Strada Provinciale del Passo Giau (SP638) Richtung Villagrande	15:43	252,6
85	rechts abbiegen auf Strada Provinciale della Val di Zoldo e Val Cellin (SP251) Richtung Villagrande	15:46	259,6
86	links abbiegen auf Strada Provinciale della Val di Zoldo e Val Cellin/Via Varazza (SP251) Richtung Villagrande	15:46	261,2
87	I 32020 Colle Santa Lucia Richtung Collaz	15:47	261,7
88	in Villagrande halb rechts halten auf Strada Provinciale della Val di Zoldo e Val Cellin (SP251) Richtung Collaz	15:50	261,8
89	rechts abbiegen auf Strada Regionale Agordina (SR203) Richtung Collaz	15:54	265,4
	Tanken		



Nr.	Beschreibung	Zeit	km
90	➡ rechts abbiegen auf Strada Regionale delle Dolomiti (SR48) Richtung Passo di Falzarego / 2117m / 11%	16:00	270,3
91	➡ rechts abbiegen auf Strada Regionale delle Dolomiti (SR48) Richtung Passo di Falzarego / 2117m / 11%	16:05	271,3
92	🚩 Passo di Falzarego / 2117m / 11%, , Richtung San Cassiano	16:10	279,6
	▲ Passo di Falzarego / 2117m / 11%, , 2117m		
93	⬅ links abbiegen auf Strada Provinciale del Passo di Valparola (SP24) Richtung San Cassiano	16:10	281,2
	▲ Valparolapass / 2192m / 10%, , 2192m		
94	⬆ geradeaus weiter auf Sankt Kassian Landstrasse/Strada Provinciale San Cassiano (SP37) Richtung San Cassiano	16:20	286,4
95	⬅ links abbiegen auf Sankt Kassian Landstrasse/Strada Provinciale San Cassiano/Strada Cianins (SP37) Richtung Cianins	16:28	295,7
96	⬅ halb links halten auf Sankt Kassian Landstrasse/Strada Provinciale San Cassiano/Strada Cianins (SP37) Richtung La Villa	16:28	295,9
97	⬅ in Cianins links abbiegen auf Sankt Kassian Landstrasse/Strada Provinciale San Cassiano/Strada Cianins (SP37) Richtung La Villa	16:29	295,9
98	➡ rechts abbiegen auf Sankt Kassian Landstrasse/Strada Provinciale San Cassiano/Strada Altin (SP37) Richtung La Villa	16:29	296,1
99	⬅ in La Villa links abbiegen auf Sankt Kassian Landstrasse/Strada Provinciale San Cassiano/Strada Altin (SP37) Richtung Pedraces	16:29	296,3
100	➡ rechts abbiegen auf Strada Colz (SS244) Richtung Pedraces	16:30	296,6



Nr.	Beschreibung	Zeit	km
101	↶ in Pedraces halb links halten auf Strada Pedraces (SS244) Richtung Pederoa	16:35	299,8
102	↷ rechts abbiegen auf SS244 Richtung Pederoa	16:39	300,8
103	↷ rechts abbiegen auf SS244 Richtung Pederoa	16:41	303,2
104	↶ in Pederoa halb links halten auf Pidro (SS244) Richtung San Martino in Badia	16:42	306,0
105	↶ links abbiegen auf SP29 Richtung San Martino in Badia	16:47	310,1
106	↶ in San Martino in Badia links abbiegen auf SP29 Richtung I 39030 Antermoia	16:48	310,9
107	↶ links abbiegen auf SP29 Richtung I 39030 Antermoia	16:50	311,9
108	↷ rechts abbiegen auf SP29 Richtung I 39030 Antermoia	16:52	312,9
109	↶ links abbiegen auf SP29 Richtung I 39030 Antermoia	16:54	313,9
110	↶ links abbiegen auf SP29 Richtung I 39030 Antermoia	16:57	317,0
111	↷ rechts abbiegen auf SP29 Richtung I 39030 Antermoia	16:59	318,6



Nr.	Beschreibung	Zeit	km
112	⤵ links abbiegen auf SP29 Richtung I 39030 Antermoia	17:01	320,0
113	↗ halb rechts halten auf Antermoia/Untermoj Richtung I 39030 Antermoia	17:02	320,4
114	🚩 I 39030 Antermoia Richtung	17:02	320,6

