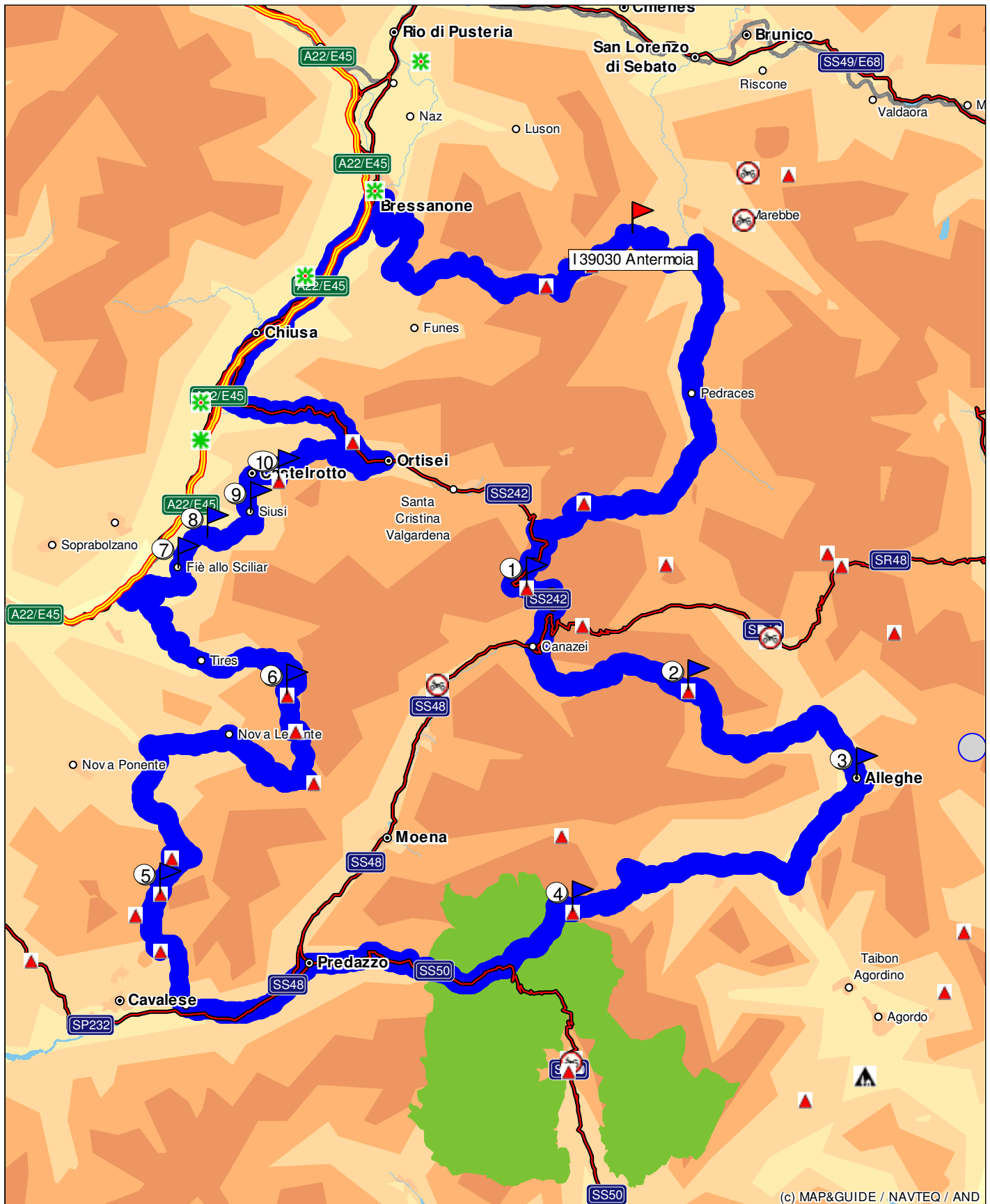
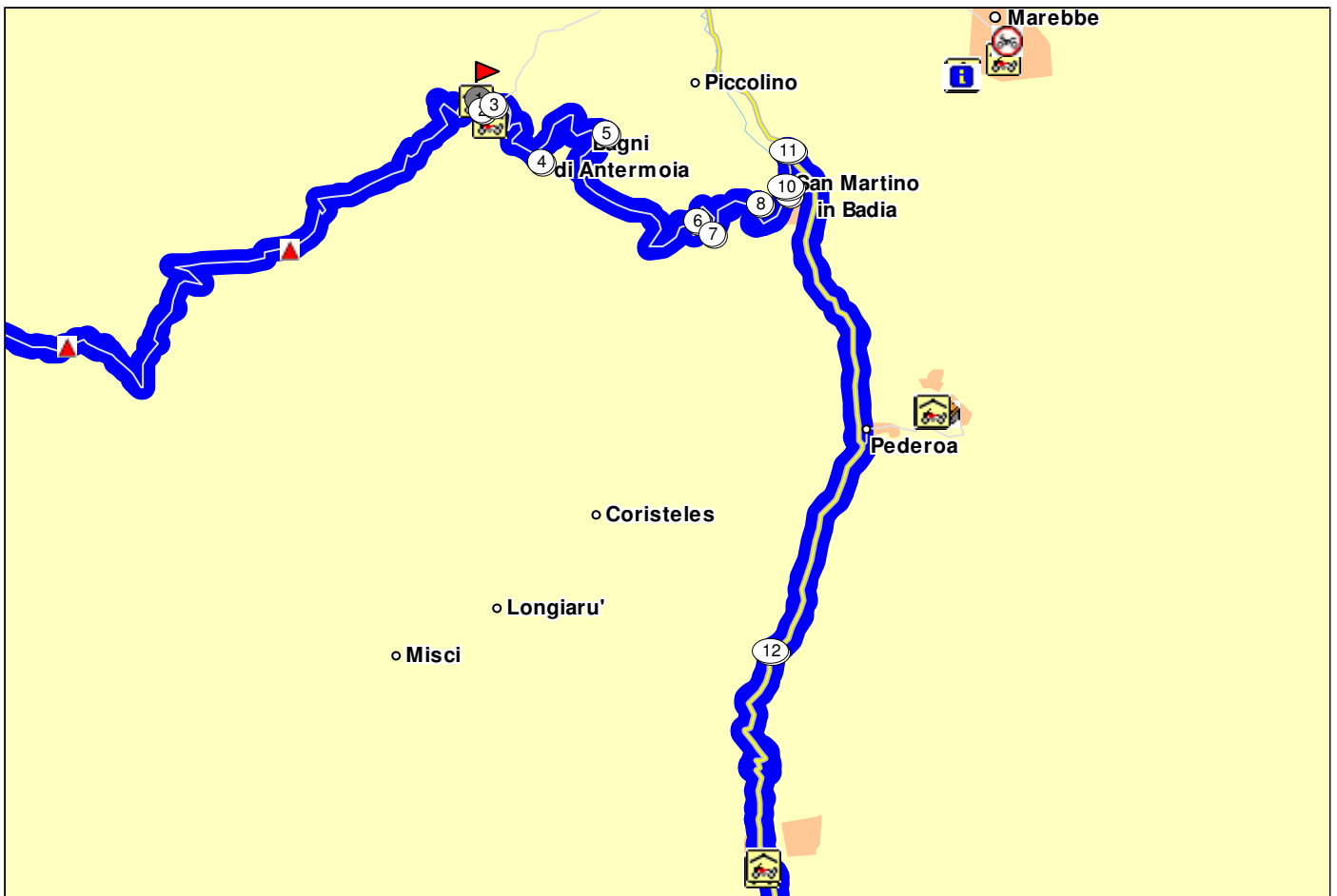


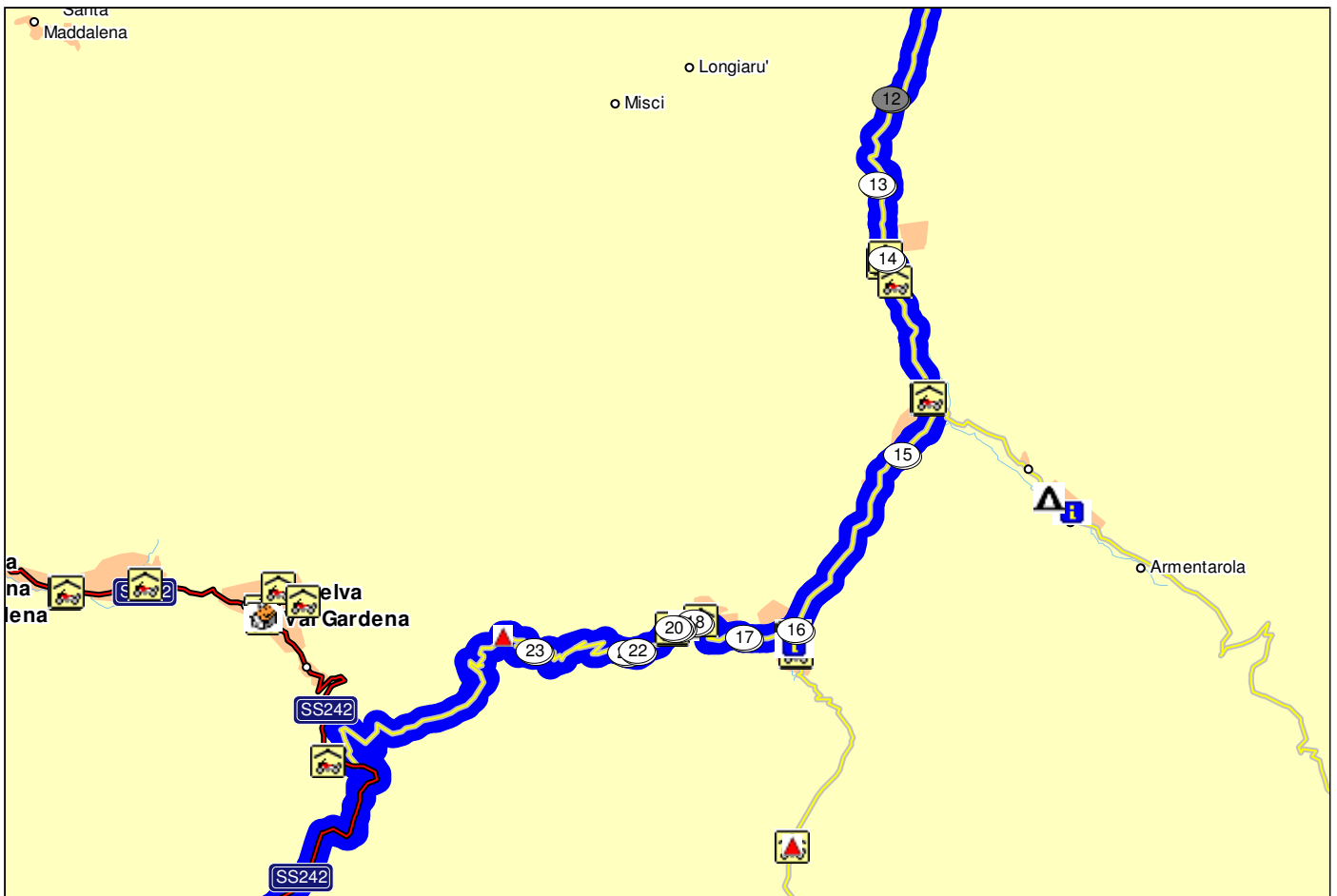
Tour 3 (Sella, Fedaiia, Valles, Niger, Würz)

Dauer: 6:42 h; Strecke: 308,3 km; Kosten: EUR 101,75
 Kraftstoffverbrauch: 18,5 l; ø 6,0 l/100 km; Kraftstoffkosten: EUR 24,98

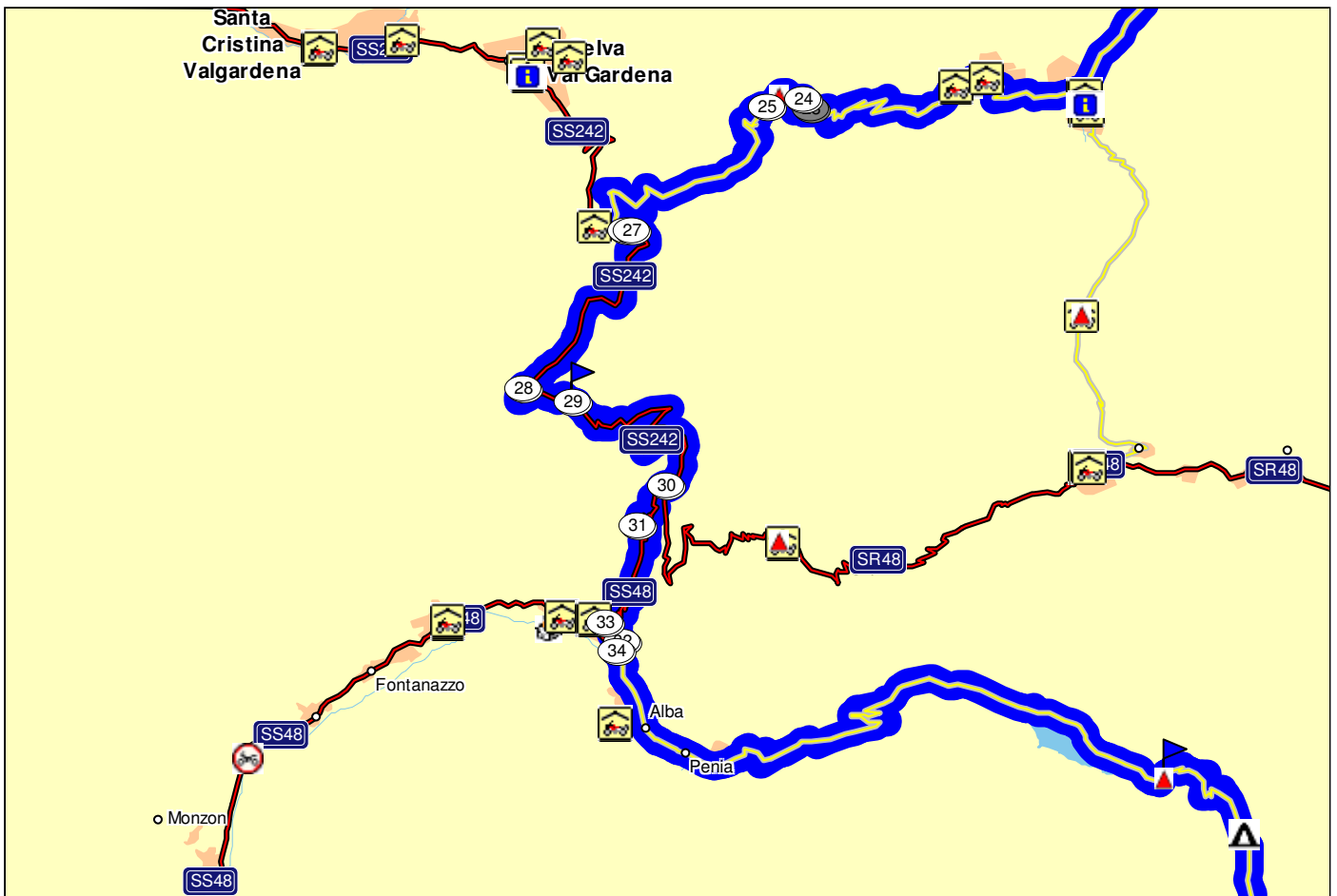




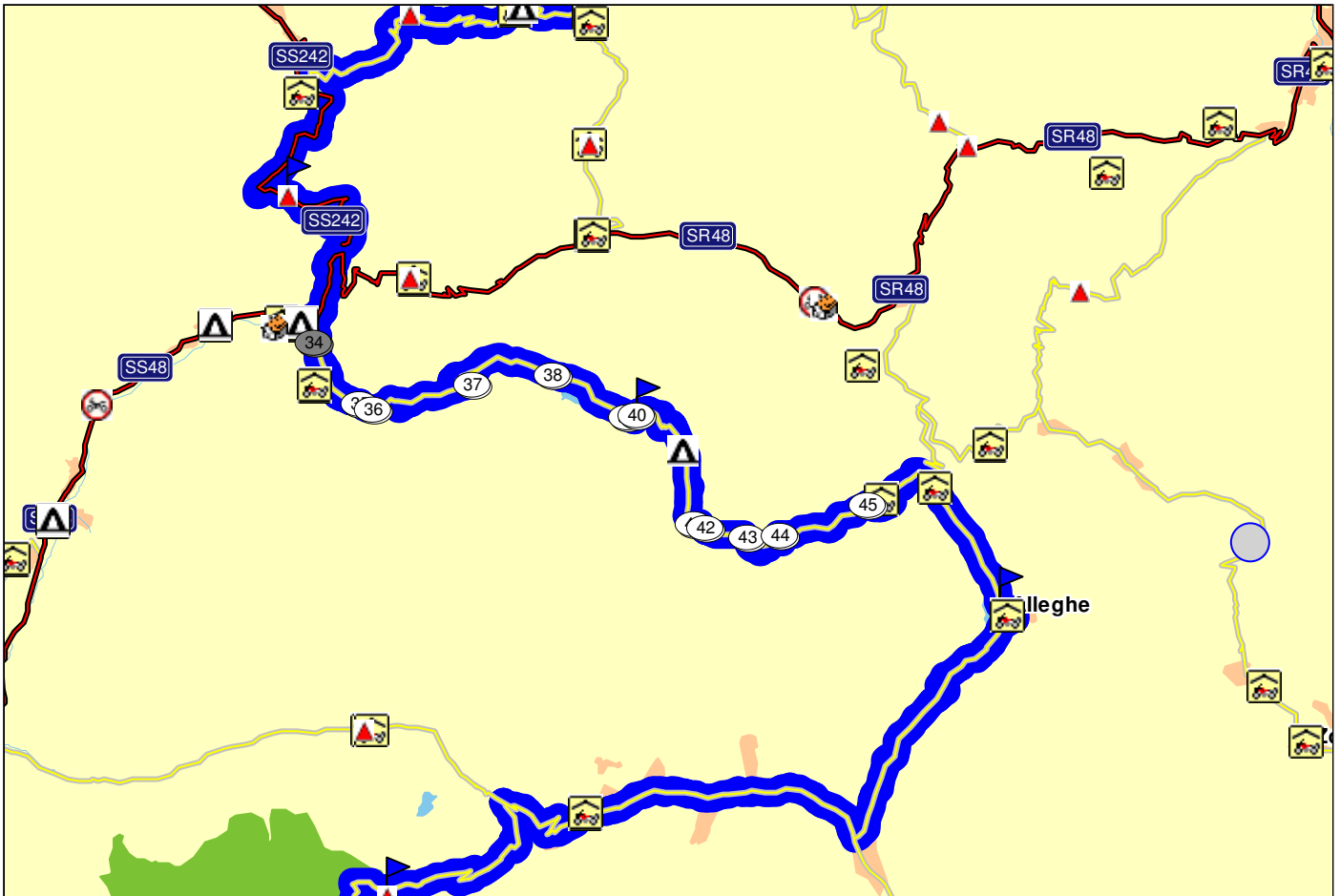
Nr.	Beschreibung	Zeit	km
1	I 39030 Antermoia Richtung San Martino in Badia	10:00	0,0
2	geradeaus weiter auf SP29 Richtung San Martino in Badia	10:00	0,2
3	rechts abbiegen auf SP29 Richtung San Martino in Badia	10:01	0,6
4	links abbiegen auf SP29 Richtung San Martino in Badia	10:04	2,1
5	rechts abbiegen auf SP29 Richtung San Martino in Badia	10:05	3,6
6	rechts abbiegen auf SP29 Richtung San Martino in Badia	10:09	6,7
7	links abbiegen auf SP29 Richtung San Martino in Badia	10:11	7,8
8	rechts abbiegen auf SP29 Richtung San Martino in Badia	10:12	8,7
9	in San Martino in Badia halb links halten auf SP29 Richtung Pederoa	10:13	9,7
10	rechts abbiegen auf SP29 Richtung Pederoa	10:14	9,8
11	rechts abbiegen auf SS244 Richtung Pederoa	10:16	10,5
12	links abbiegen auf SS244 Richtung Pedaces	10:26	17,5



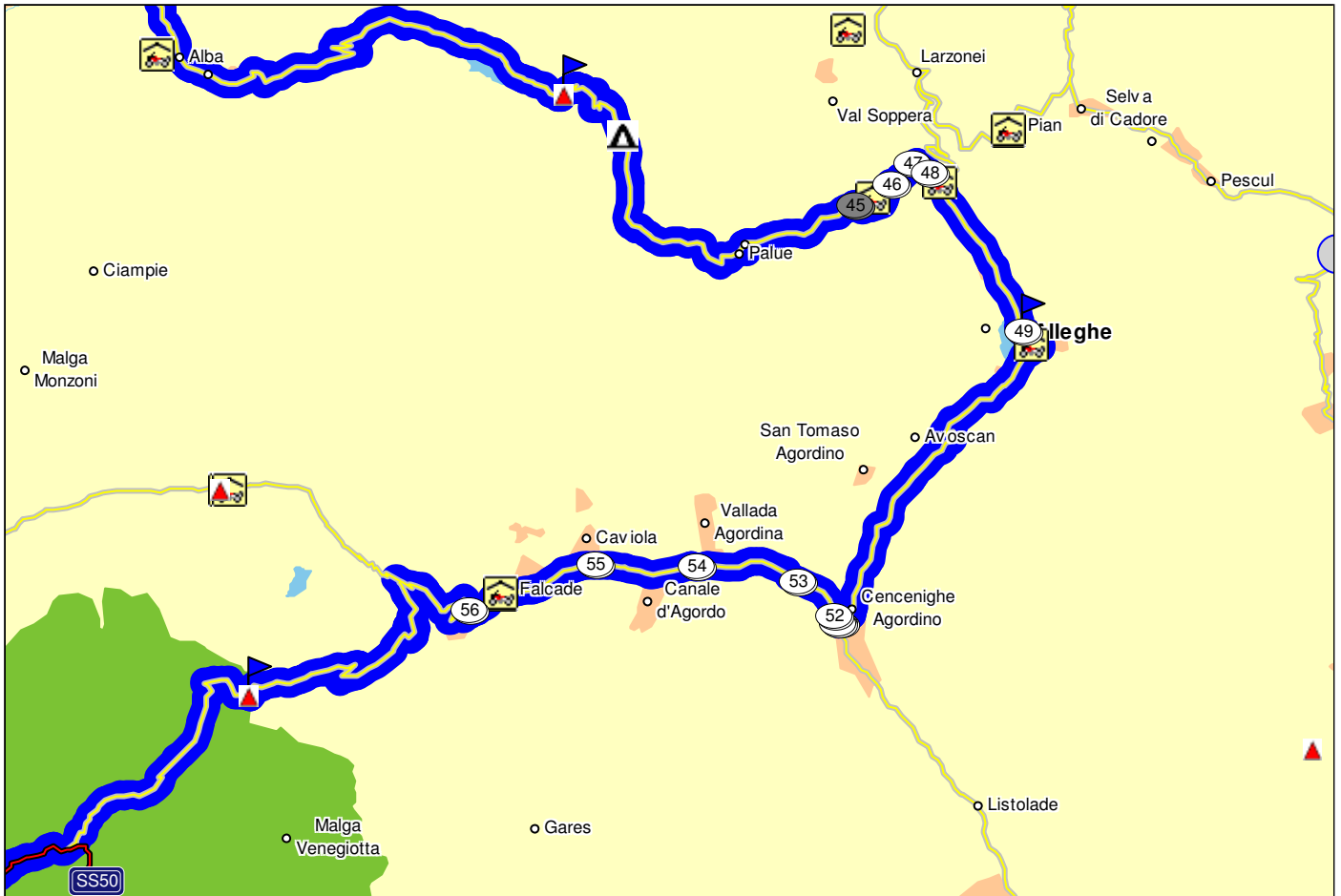
Nr.	Beschreibung	Zeit	km
13	⤵ links abbiegen auf SS244 Richtung Pedraces	10:26	19,8
14	⤴ in Pedraces halb links halten auf Strada Daméz (SS244) Richtung La Villa	10:28	21,2
15	↗ in La Villa halb rechts halten auf Strada Colz (SS244) Richtung Funtanacia	10:35	25,0
16	⤴ in Corvara in Badia rechts abbiegen auf Strada Col Alt (SS243) Richtung Colfosco	10:39	28,6
17	↗ halb rechts halten auf Strada Sotdlijia (SS243) Richtung Colfosco	10:41	29,5
18	⤴ in Colfosco halb links halten auf Strada Col Pradat (SS243) Richtung Sellajoch / 2213m / 11%	10:42	30,7
19	↗ halb rechts halten auf Strada Pecëi (SS243) Richtung Sellajoch / 2213m / 11%	10:43	31,0
20	⤴ halb links halten auf Strada Pecëi (SS243) Richtung Sellajoch / 2213m / 11%	10:43	31,1
21	⤴ rechts abbiegen auf Strada Rönn (SS243) Richtung Sellajoch / 2213m / 11%	10:45	32,1
22	⤵ links abbiegen auf SS243 Richtung Sellajoch / 2213m / 11%	10:48	32,3
23	⤵ links abbiegen auf SS243 Richtung Sellajoch / 2213m / 11%	10:50	36,4



Nr.	Beschreibung	Zeit	km
24	⤵ links abbiegen auf SS243 Richtung Sella / 2213m / 11% ▲ Grödnerjoch / 2121m / 12%, , 2121m	10:51	37,1
25	⤴ rechts abbiegen auf Strada Passo Gardena (SS243) Richtung Sella / 2213m / 11%	10:51	37,9
26	⤵ links abbiegen auf SS242 Richtung Sella / 2213m / 11%	10:58	43,7
27	⤴ rechts abbiegen auf SS242 Richtung Sella / 2213m / 11%	10:58	43,8
28	⤵ links abbiegen auf Strada Passo Sella (SS242) Richtung Sella / 2213m / 11%	11:02	47,9
29	🚩 Sella / 2213m / 11%, , Richtung Canazei ▲ Sella / 2213m / 11%, , 2213m	11:09	49,4
30	⤴ geradeaus weiter auf SS48 Richtung Canazei ▲ Pordojoch / 2239m / 8%, , 2239m	11:10	54,8
31	⤵ links abbiegen auf SS48 Richtung Canazei	11:13	56,2
32	⤴ rechts abbiegen auf Strèda de Pordoi/Via de Pordoi (SS48) Richtung Canazei	11:13	59,5
33	⤵ in Canazei links abbiegen auf Strèda de Col de Pin/Via de Col de Pin Richtung Alba	11:14	59,9
34	⤵ links abbiegen auf Strèda de Parèda/Via de Parèda (SS641) Richtung Alba	11:15	60,5



Nr.	Beschreibung	Zeit	km
35	↗ in Penia halb rechts halten auf Strèda de Ciamp Trujan/Via di Pian Trevisan (SS641) Richtung Fedaiapass / 2056m / 10%	11:20	62,7
36	↗ halb rechts halten auf Strèda de Ciamp Trujan/Via di Pian Trevisan (SS641) Richtung Fedaiapass / 2056m / 10%	11:20	63,1
37	↑ geradeaus weiter auf SS641 Richtung Fedaiapass / 2056m / 10%	11:29	66,5
38	↑ geradeaus weiter auf SS641 Richtung Fedaiapass / 2056m / 10%	11:29	71,1
39	↑ geradeaus weiter auf Strada Provinciale del Passo Fedaia (SP641) Richtung Fedaiapass / 2056m / 10%	11:32	73,5
40	🚩 Fedaiapass / 2056m / 10%, , Richtung Sottoguda ▲ Fedaiapass / 2056m / 10%, , , 2056m	11:34	75,4
41	↖ links abbiegen auf Strada Provinciale del Passo Fedaia (SP641) Richtung Sottoguda	11:39	80,4
42	↑ geradeaus weiter auf Strada Provinciale del Passo Fedaia (SP641) Richtung Sottoguda	11:41	80,8
43	↑ geradeaus weiter auf Strada Provinciale del Passo Fedaia (SP641) Richtung Sottoguda	11:42	82,0
44	↘ in Sottoguda rechts abbiegen auf Strada Provinciale del Passo Fedaia (SP641) Richtung Col di Rocca	11:44	83,8
45	↘ in Rocca Pietore rechts halten auf Strada Provinciale del Passo Fedaia (SP641) Richtung Saviner di Laste	11:49	86,4



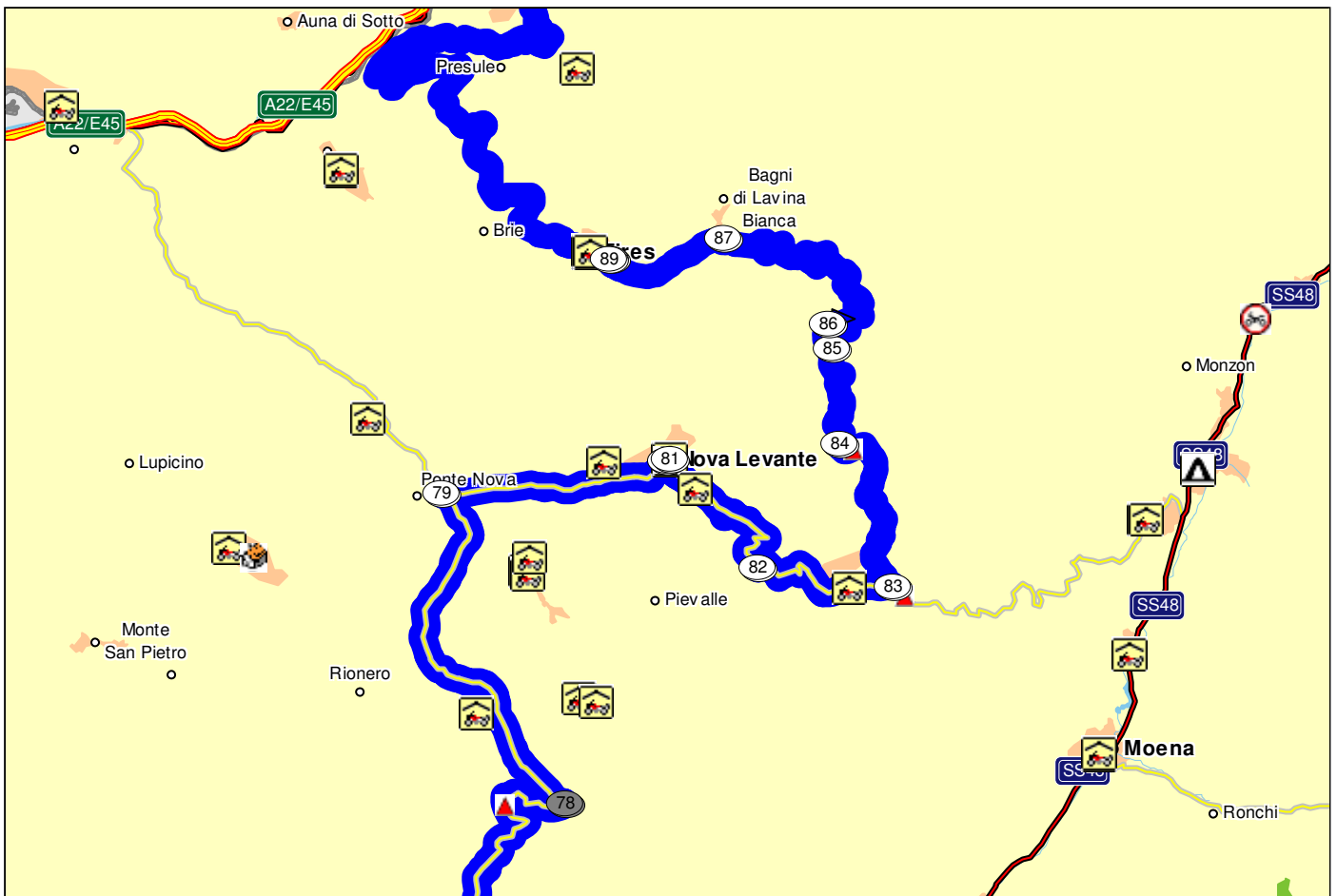
Nr.	Beschreibung	Zeit	km
46	↑ in Saviner di Laste geradeaus weiter auf Strada Provinciale di Salesei (SP563) Richtung Caprile	11:50	87,9
47	↗ halb rechts halten auf Corso Veneto (SP563) Richtung Caprile	11:52	88,6
48	↑ in Caprile geradeaus weiter auf Strada Regionale Agordina (SR203) Richtung Le Grazie	11:52	89,1
49	🚩 I 32022 Alleghe Richtung Maserè	11:59	93,2
50	↘ in Gencenighe Agordino rechts abbiegen auf Piazza IV Novembre Richtung Mas	12:12	102,1
51	↖ halb links halten auf Strada Provinciale del Passo di San Pellegrino (SP346) Richtung Mas	12:12	102,2
52	↑ geradeaus weiter auf Strada Provinciale del Passo di San Pellegrino (SP346) Richtung Mas	12:13	102,4
53	↑ geradeaus weiter auf Strada Provinciale del Passo di San Pellegrino (SP346) Richtung Mas	12:15	103,6
54	↗ halb rechts halten auf Strada Provinciale del Passo di San Pellegrino (SP346) Richtung Canale d'Agordo	12:17	105,9
55	↖ in Caviola halb links halten auf Strada Provinciale del Passo di San Pellegrino (SP346) Richtung Falcade	12:20	108,1
56	↙ in Falcade links abbiegen auf Strada Provinciale del Passo di San Pellegrino/Via M.d.f. Serafini (SP346) Richtung Falcade Alto	12:27	111,3



Nr.	Beschreibung	Zeit	km
57	↶ links abbiegen auf Strada Provinciale del Passo di San Pellegrino (SP346) Richtung Falcade Alto	12:27	111,8
58	↑ geradeaus weiter auf Strada Provinciale di Passo Valles (SP25) Richtung Vallespass / 2031m / 13%	12:33	114,9
59	🚩 Vallespass / 2031m / 13%, , Richtung Bellamonte	12:44	121,9
	▲ Vallespass / 2031m / 13%, , 2031m		
60	↑ geradeaus weiter auf SS50 Richtung Bellamonte	12:47	128,8
61	↶ links abbiegen auf SS50 Richtung Bellamonte	12:48	129,1
62	↶ links abbiegen auf SS50 Richtung Bellamonte	12:49	130,2
63	↑ in Predazzo geradeaus weiter auf Via Trento (SS48) Richtung Zanon	13:02	142,9
64	↗ halb rechts halten auf Via delle Fiamme Gialle (SS48) Richtung Zanon	13:03	143,3
65	🔄 einfahren in Kreisverkehr Richtung Zanon	13:04	144,4
66	↶ 2. Möglichkeit aus Kreisverkehr ausfahren auf SS48 Richtung Zanon	13:04	144,4
67	🔄 einfahren in Kreisverkehr Richtung Zanon	13:05	145,2



Nr.	Beschreibung	Zeit	km
68	2. Möglichkeit aus Kreisverkehr ausfahren auf Via Nazionale (SS48) Richtung Zanon	13:05	145,2
69	in Ziano di Fiemme halb links halten auf Via Nazionale (SS48) Richtung Panchià	13:09	147,5
70	in Panchià halb rechts halten auf Via Nazionale (SS48) Richtung Tesero	13:10	148,4
71	halb rechts halten auf Via Nazionale (SS48) Richtung Tesero	13:14	149,6
72	in Tesero rechts abbiegen auf Via Mulini (SP215) Richtung Lavaze-Joch / 1807m / 15%	13:17	151,6
73	links abbiegen auf Via Mulini (SP215) Richtung Lavaze-Joch / 1807m / 15%	13:17	152,6
74	links abbiegen auf Via Stava (SP215) Richtung Lavaze-Joch / 1807m / 15%	13:18	152,6
	▲ Passo di Pramadiccio / 1431m / , , , 1431m		
75	rechts abbiegen auf SS620 Richtung Lavaze-Joch / 1807m / 15%	13:26	158,5
	▲ Passo d'Oclini / 1869m / 5%, , , 1869m		
76	Lavaze-Joch / 1807m / 15%, , , Richtung Ponte Nova di Sopra	13:29	161,0
	▲ Lavaze-Joch / 1807m / 15%, , , 1807m		
77	rechts abbiegen auf SS620 Richtung Ponte Nova di Sopra	13:33	161,9
78	links abbiegen auf SS620 Richtung Ponte Nova di Sopra	13:34	165,9
	▲ Passo di Lavazé / 1805m / 15%, , , 1805m		




















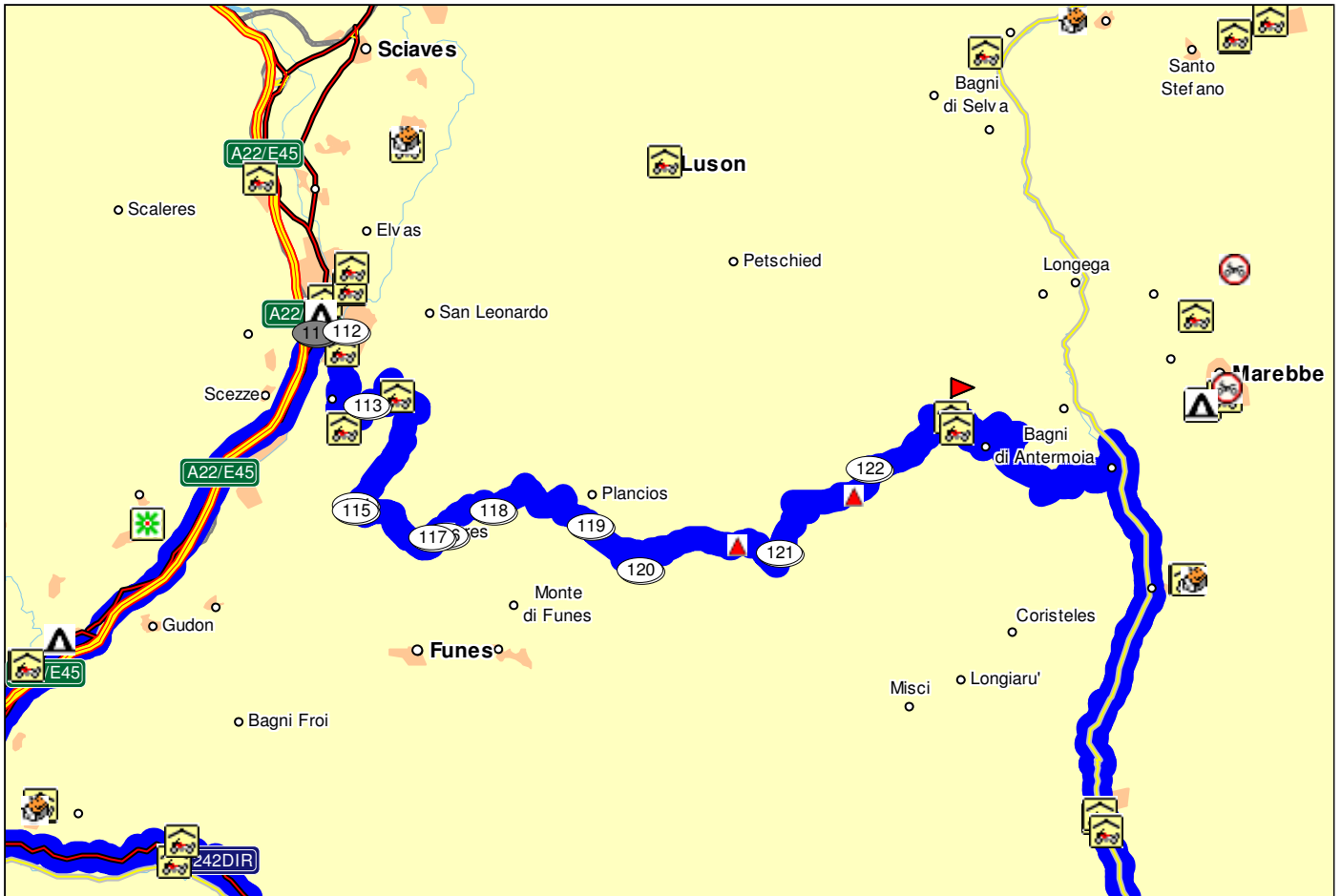
Nr.	Beschreibung	Zeit	km
79	in Ponte Nova di Sopra rechts abbiegen auf Strada Statale della Val d'Ega e Passo Costalunga (SS241) Richtung Nova Levante	13:44	174,4
80	in Nova Levante rechts abbiegen auf Dolomitenstrasse/Strada Statale della Val d'Ega e Passo Costalunga/Via Dol (SS241) Richtung Carezza al Lago	13:49	179,3
81	rechts abbiegen auf Dolomitenstrasse/Strada Statale della Val d'Ega e Passo Costalunga/Via Dol (SS241) Richtung Carezza al Lago	13:49	179,5
82	links abbiegen auf Strada Statale della Val d'Ega e Passo Costalunga/Karerseestrasse/Strada C (SS241) Richtung Carezza al Lago	13:55	183,7
83	links abbiegen auf Tiers Landstrasse/Strada Provinciale Tires/Nigerstrasse/Via Nigra (SP65) Richtung Nigerpass / 1690m / 15% ▲ Karerpass / 1745m / 16%, , , 1745m	14:00	187,5
84	halb rechts halten auf Tiers Landstrasse/Strada Provinciale Tires/Nigerstrasse/Via Nigra (SP65) Richtung Nigerpass / 1690m / 15% ▲ Rosengartenstraße / 1774m / 24%, , , 1774m	14:04	191,8
85	Nigerpass / 1690m / 15%, , Richtung San Cipriano ▲ Nigerpass / 1690m / 15%, , , 1690m	14:09	194,4
86	rechts abbiegen auf Tiers Landstrasse/Strada Provinciale Tires/St. Zyprian Strasse/Via San Civr (SP65) Richtung San Cipriano	14:10	195,0
87	in San Cipriano links abbiegen auf Tiers Landstrasse/Strada Provinciale Tires/St. Zyprian Strasse/Via San Civr (SP65) Richtung Tires	14:19	202,2
88	in Tires halb links halten auf Tiers Landstrasse/Strada Provinciale Tires/Sankt Georg Strasse/Via San Gior (SP65) Richtung Aica di Sopra	14:23	205,0
89	halb rechts halten auf Tiers Landstrasse/Strada Provinciale Tires/Sankt Georg Strasse/Via San Gior (SP65) Richtung Aica di Sopra	14:23	205,0



Nr.	Beschreibung	Zeit	km
90	↗ halb rechts halten auf Tiers Landstrasse/Strada Provinciale Tires/Oberaicha/Aica di Sopra (SP65) Richtung Aica di Sopra	14:32	210,8
91	↘ rechts abbiegen auf SP24 Richtung Fiè allo Sciliar	14:45	217,3
92	↙ links abbiegen auf SP24 Richtung Fiè allo Sciliar	14:46	220,7
93	▶ I 39050 Fiè allo Sciliar Richtung Sant'Antonio	14:49	222,8
94	↗ in Sant'Antonio halb rechts halten auf Sant'Antonio/Sankt Anton (SP24) Richtung I 39050 Santo Costantino	14:51	223,6
95	▶ I 39050 Santo Costantino Richtung Siusi	14:54	225,8
96	▶ I 39040 Siusi Richtung Telfen	15:01	230,2
97	↖ halb links halten auf Via Oswald Von Wolkenstein/Oswald-Von-Wolkwnstein-Strasse (SP64) Richtung Seiser Alm / 1844m / 12%	15:04	232,2
98	↘ in Castelrotto rechts abbiegen auf Via Tiosler/Tioslerweg Richtung Seiser Alm / 1844m / 12%	15:06	233,0
99	↙ links abbiegen auf Via Tiosler/Tioslerweg Richtung Seiser Alm / 1844m / 12%	15:09	233,8
100	↘ rechts auffahren Richtung Seiser Alm / 1844m / 12%	15:09	234,1



Nr.	Beschreibung	Zeit	km
101	 halb links halten Richtung Seiser Alm / 1844m / 12%	15:09	234,2
102	 Seiser Alm / 1844m / 12%, , Richtung Tiosels  Seiser Alm / 1844m / 12%, , , 1844m	15:10	235,0
103	 rechts abbiegen auf Via Panider/Paniderstrasse (SP64) Richtung Roncadizza	15:12	236,7
104	 links abbiegen auf Via Digon/Digonstrasse (SP64) Richtung Roncadizza	15:23	243,7
105	 links abbiegen auf SS242 Richtung Roncadizza  Panider Sattel / 2149m / 14%, , , 2149m	15:23	245,1
106	 halb rechts halten auf SS242DIR Richtung Chiusa	15:26	247,8
107	 links abbiegen auf St. Peter/Località San Pietro (SS242DIR) Richtung Chiusa  Trostburg, I39040 Barbiano (BZ), , 1.62 km	15:28	249,8
108	 rechts abbiegen auf SP141 Richtung Bressanone	15:42	263,4
109	 geradeaus weiter auf Strada Provinciale Funes (SP27) Richtung Bressanone  Schloß Velthurns, I39040 Velturmo, , 0.97 km  Tanken	15:43	264,4
110	 halb rechts halten auf Strada Statale dell'Abetone e del Brennero (SS12) Richtung Bressanone	15:50	270,1
111	 in Bressanone rechts abbiegen auf Viale Mozart/Mozartallee Richtung I 39030 Antermoia  Brixen, I39042 Bressanone, , 0.40 km	15:53	272,6



Nr.	Beschreibung	Zeit	km
112	➡ rechts abbiegen auf Via Plose/Plosestrasse Richtung I 39030 Antermoia	15:54	273,3
113	➡ halb rechts halten auf Fraktion Mellaun/Frazione Meluno (SP29) Richtung I 39030 Antermoia	16:03	278,0
114	⬅ links abbiegen auf Frazione Eores/Fraktion Afers (SP29) Richtung I 39030 Antermoia	16:09	283,5
115	⬅ links abbiegen auf Frazione Eores/Fraktion Afers (SP29) Richtung I 39030 Antermoia	16:10	283,7
116	⬅ links abbiegen auf St. Georg/Località San Giorgio (SP29) Richtung I 39030 Antermoia	16:13	286,5
117	➡ rechts abbiegen auf St. Georg/Località San Giorgio (SP29) Richtung I 39030 Antermoia	16:14	286,9
118	⬅ links abbiegen auf Frazione Eores/Fraktion Afers (SP29) Richtung I 39030 Antermoia	16:17	288,8
119	⬅ links abbiegen auf SP29 Richtung I 39030 Antermoia	16:22	292,3
120	⬅ links abbiegen auf SP29 Richtung I 39030 Antermoia	16:31	294,9
121	➡ rechts abbiegen auf SP29 Richtung I 39030 Antermoia	16:35	300,1
	▲ Halsl / 1863m / 16%, , , 1863m		
	▲ Würzjoch / 2004m / 16%, , , 2004m		
122	➡ rechts abbiegen auf SP29 Richtung I 39030 Antermoia	16:39	304,7



Nr.	Beschreibung	Zeit	km
123	rechts abbiegen auf SP29 Richtung I 39030 Antermoia	16:40	306,1
124	links abbiegen auf SP29 Richtung I 39030 Antermoia	16:41	307,6
125	rechts abbiegen auf SP29 Richtung I 39030 Antermoia	16:41	307,8
126	links abbiegen auf Antermoia/Untermoj Richtung I 39030 Antermoia	16:42	308,1
127	I 39030 Antermoia Richtung	16:42	308,3

