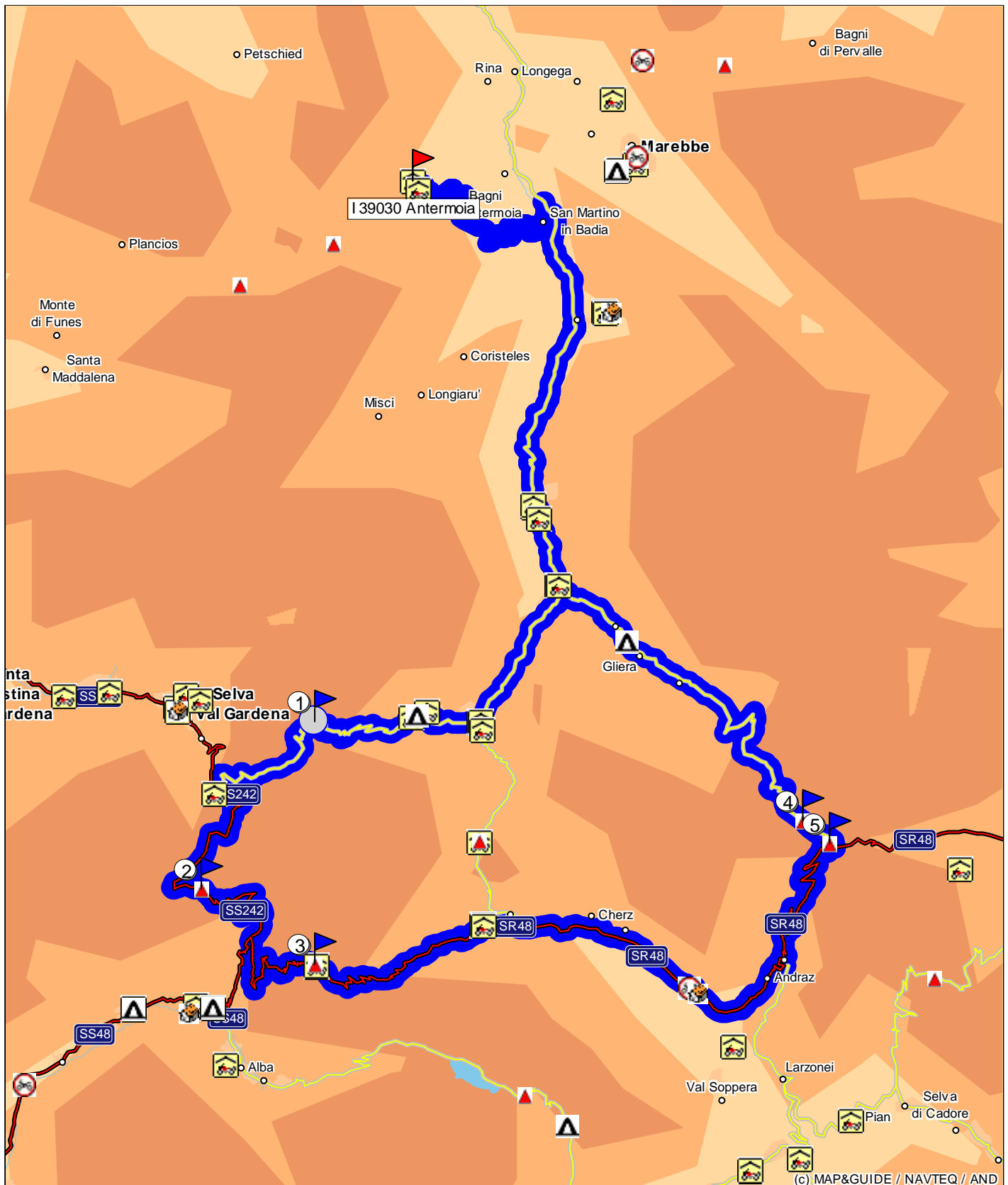
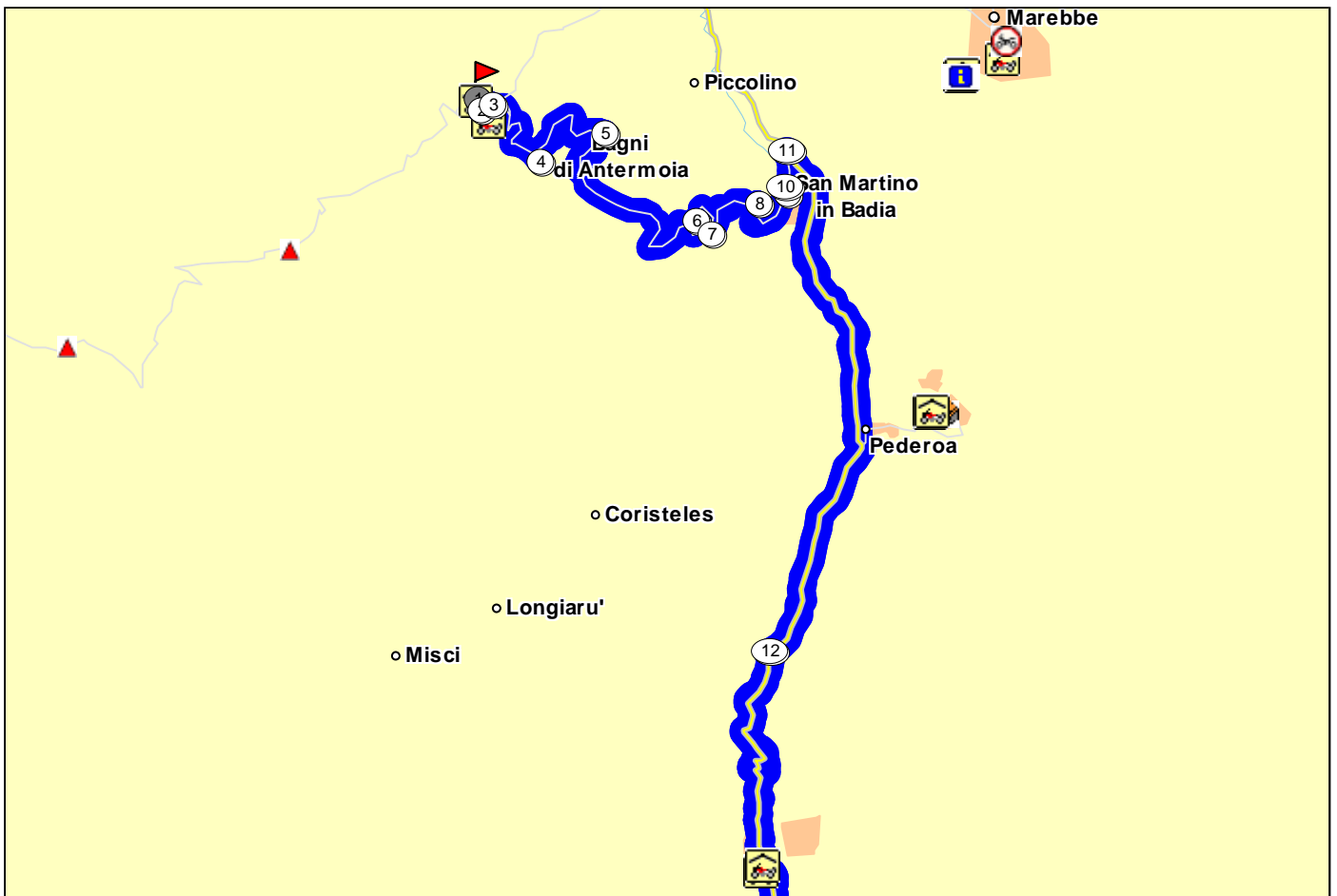


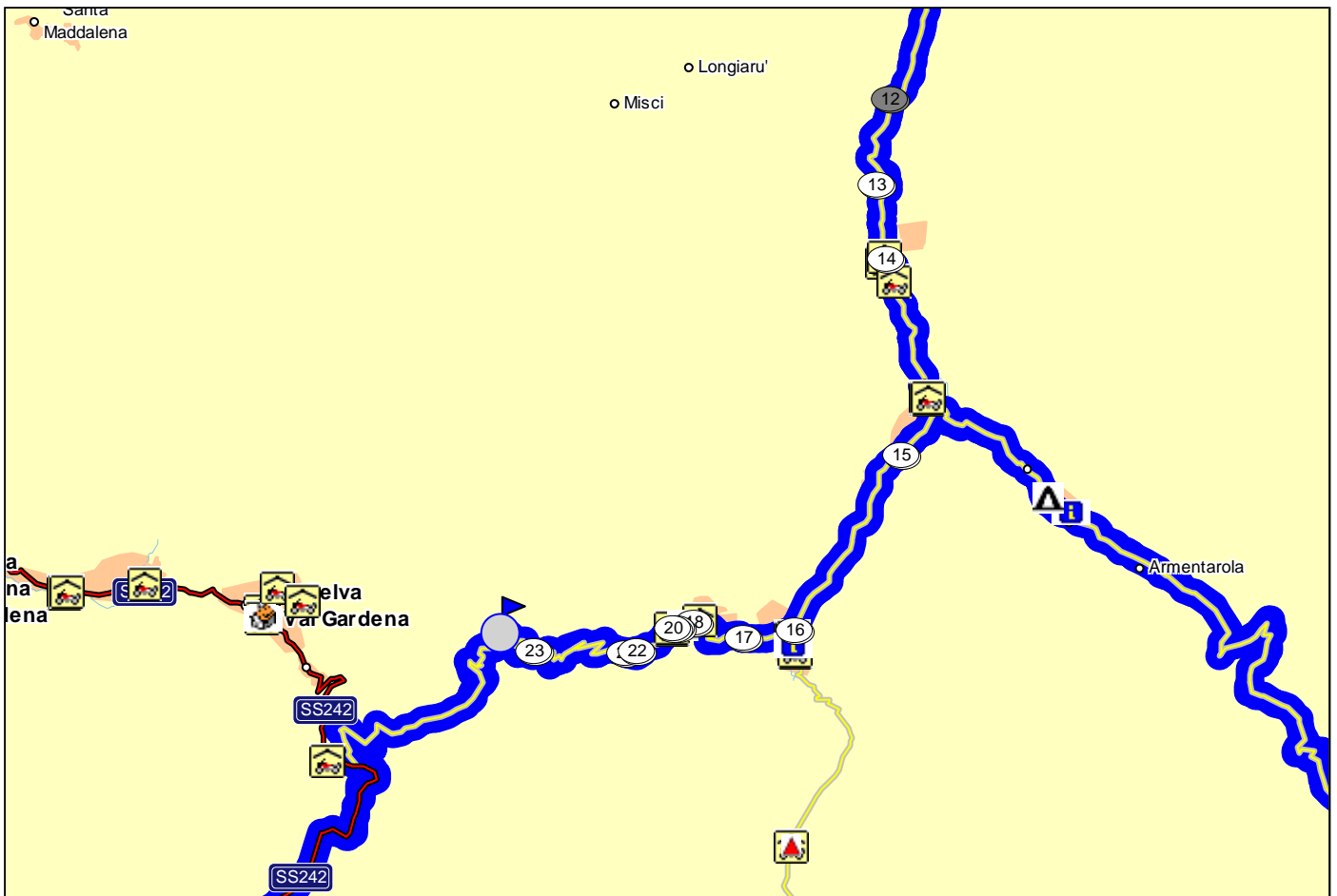
# Einführungsrunde ums Sella-Massiv

von I 39030 Antermoia nach I 39030 Antermoia  
 Fahrzeug: Motorrad Tour; Optimierung: 90% auf Zeit  
 Dauer: 2:42 h; Strecke: 133,2 km; Kosten: EUR 21,31  
 Kraftstoffverbrauch: 6,3 l;  $\varnothing$  4,7 l/100 km; Kraftstoffkosten: EUR 8,18

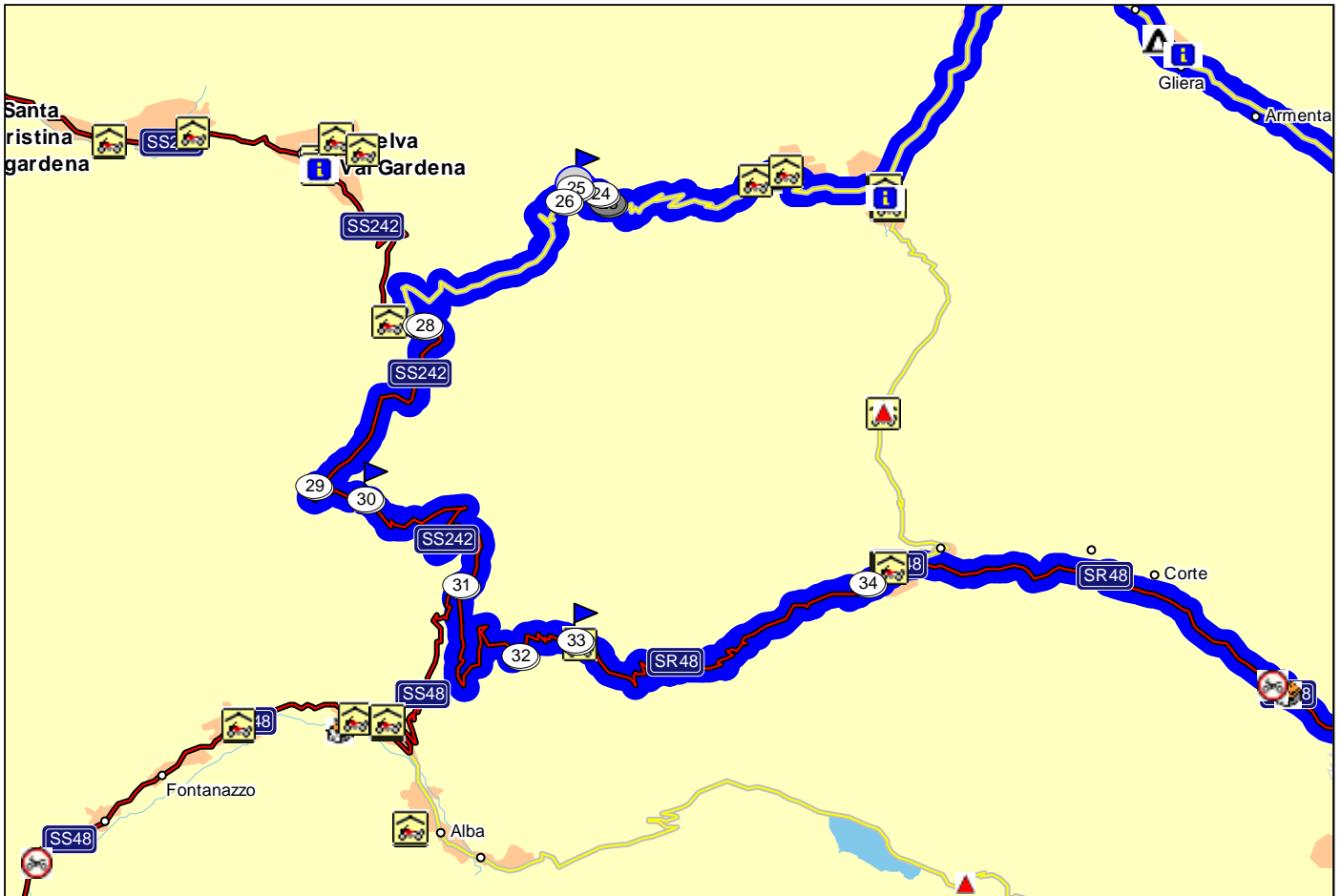




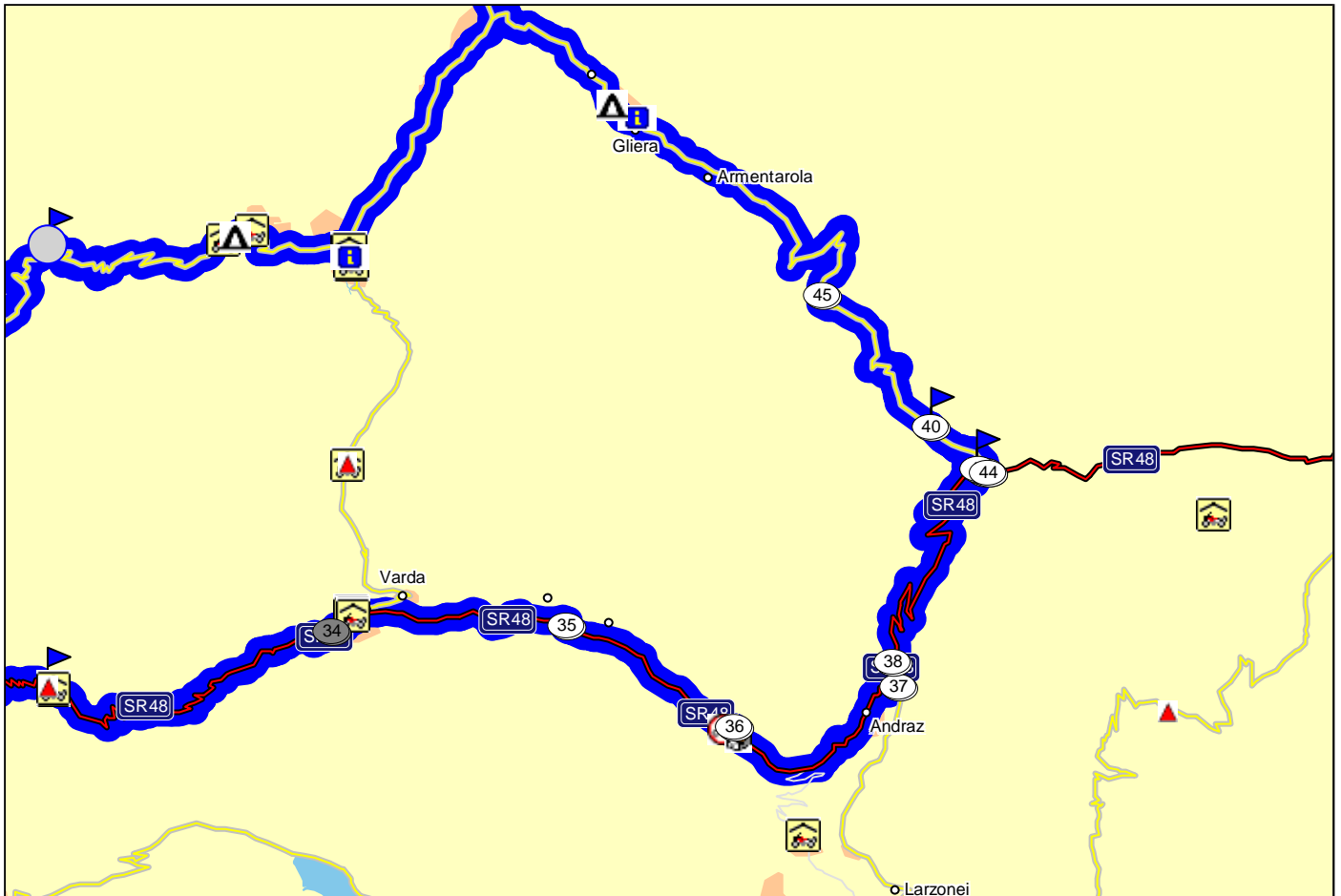
Nr.	Beschreibung	Zeit	km
1	I 39030 Antermoia Richtung San Martino in Badia	09:00	0,0
2	geradeaus weiter auf <b>SP29</b> Richtung San Martino in Badia	09:00	0,2
3	rechts abbiegen auf <b>SP29</b> Richtung San Martino in Badia	09:01	0,6
4	links abbiegen auf <b>SP29</b> Richtung San Martino in Badia	09:04	2,1
5	rechts abbiegen auf <b>SP29</b> Richtung San Martino in Badia	09:05	3,6
6	rechts abbiegen auf <b>SP29</b> Richtung San Martino in Badia	09:09	6,7
7	links abbiegen auf <b>SP29</b> Richtung San Martino in Badia	09:11	7,8
8	rechts abbiegen auf <b>SP29</b> Richtung San Martino in Badia	09:12	8,7
9	in San Martino in Badia halb links halten auf <b>SP29</b> Richtung Pederoa	09:13	9,7
10	rechts abbiegen auf <b>SP29</b> Richtung Pederoa	09:14	9,8
11	rechts abbiegen auf <b>SS244</b> Richtung Pederoa	09:16	10,5
12	links abbiegen auf <b>SS244</b> Richtung Pedraces	09:26	17,5



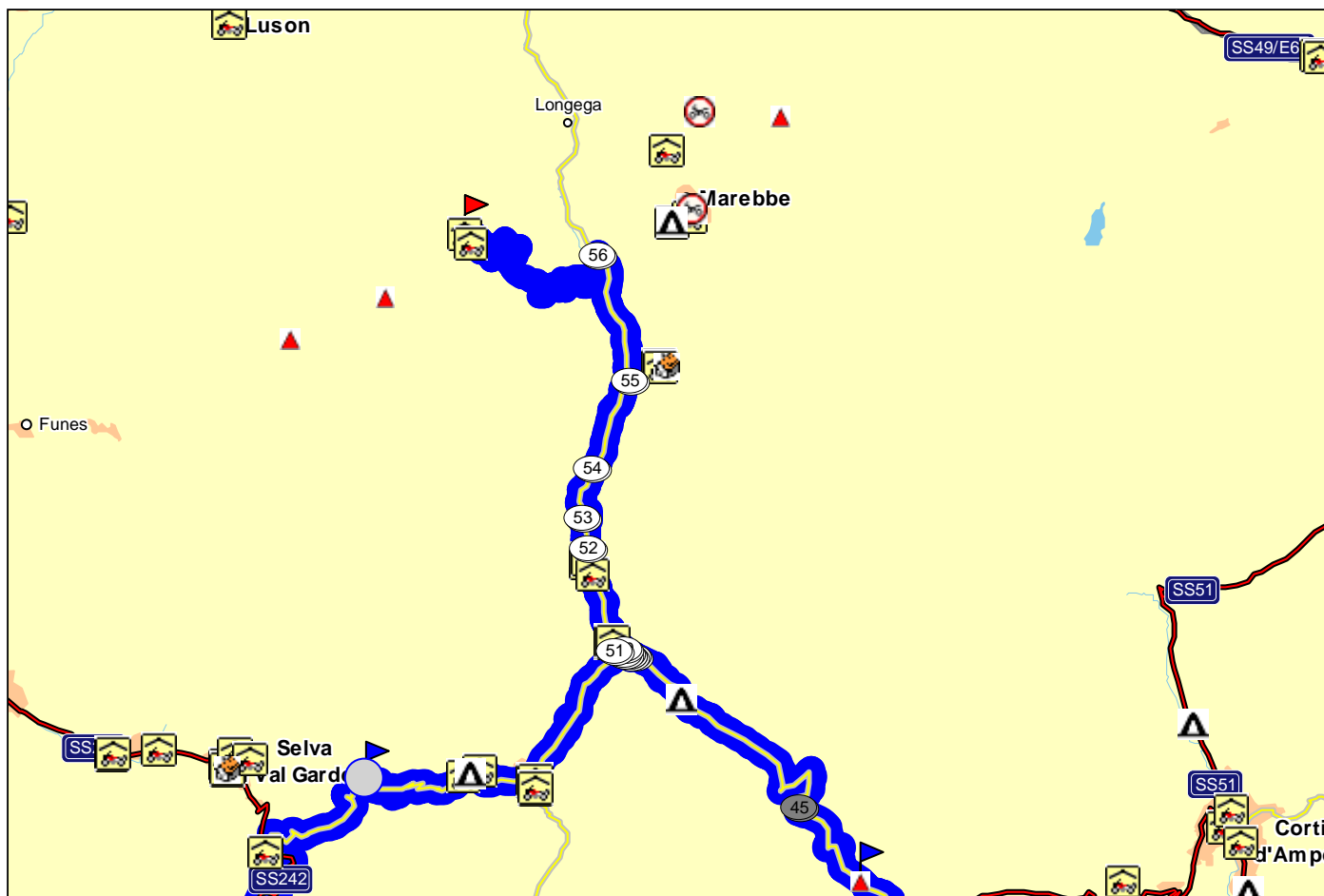
Nr.	Beschreibung	Zeit	km
13	↶ links abbiegen auf <b>SS244</b> Richtung Pedraces	09:26	19,8
14	↶ in Pedraces halb links halten auf <b>Strada Daméz (SS244)</b> Richtung La Villa	09:28	21,2
15	↗ in La Villa halb rechts halten auf <b>Strada Colz (SS244)</b> Richtung Funtanacia	09:35	25,0
16	↷ in Corvara in Badia rechts abbiegen auf <b>Strada Col Alt (SS243)</b> Richtung Colfosco	09:39	28,6
17	↗ halb rechts halten auf <b>Strada Sotdlijia (SS243)</b> Richtung Colfosco	09:41	29,5
18	↶ in Colfosco halb links halten auf <b>Strada Col Pradat (SS243)</b> Richtung Grödnerjoch / 2121m / 12%	09:42	30,7
19	↗ halb rechts halten auf <b>Strada Pecëi (SS243)</b> Richtung Grödnerjoch / 2121m / 12%	09:43	31,0
20	↶ halb links halten auf <b>Strada Pecëi (SS243)</b> Richtung Grödnerjoch / 2121m / 12%	09:43	31,1
21	↷ rechts abbiegen auf <b>Strada Rönn (SS243)</b> Richtung Grödnerjoch / 2121m / 12%	09:45	32,1
22	↶ links abbiegen auf <b>SS243</b> Richtung Grödnerjoch / 2121m / 12%	09:48	32,3
23	↶ links abbiegen auf <b>SS243</b> Richtung Grödnerjoch / 2121m / 12%	09:50	36,4



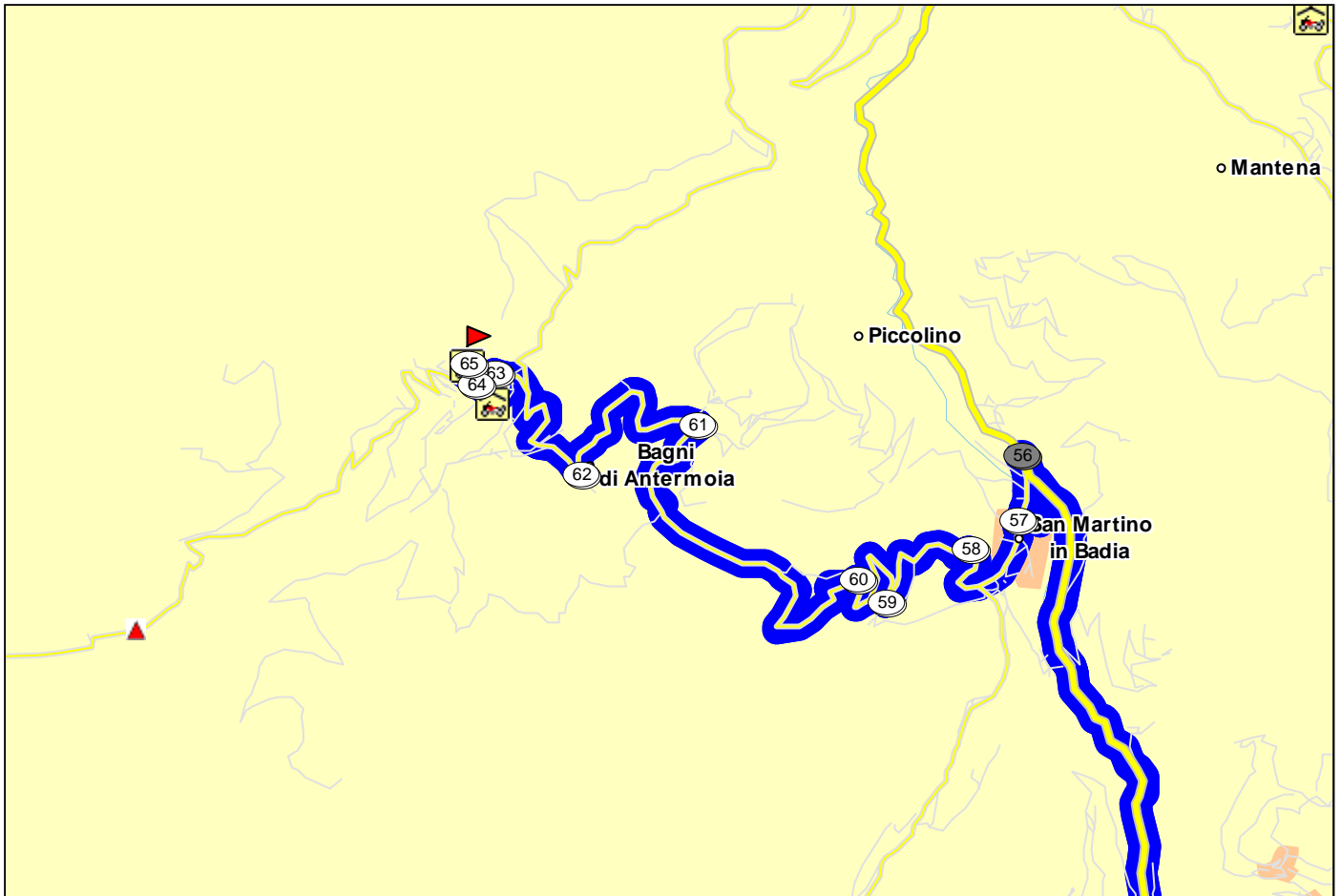
Nr.	Beschreibung	Zeit	km
24	links abbiegen auf <b>SS243</b> Richtung Grödnerjoch / 2121m / 12%	09:51	37,1
25	Grödnerjoch / 2121m / 12%, , Richtung Sellajoch / 2213m / 11%	09:51	37,6
26	rechts abbiegen auf <b>Strada Passo Gardena (SS243)</b> Richtung Sellajoch / 2213m / 11%	09:51	37,9
27	links abbiegen auf <b>SS242</b> Richtung Sellajoch / 2213m / 11%	09:57	43,7
28	rechts abbiegen auf <b>SS242</b> Richtung Sellajoch / 2213m / 11%	09:58	43,8
29	links abbiegen auf <b>Strada Passo Sella (SS242)</b> Richtung Sellajoch / 2213m / 11%	10:02	47,9
30	Sellajoch / 2213m / 11%, , Richtung Pordoijoch / 2239m / 8%	10:08	49,1
31	links abbiegen auf <b>Strada Statale delle Dolomiti (SS48)</b> Richtung Pordoijoch / 2239m / 8%	10:10	54,5
32	links abbiegen auf <b>Strada Statale delle Dolomiti (SS48)</b> Richtung Pordoijoch / 2239m / 8%	10:13	58,9
33	Pordoijoch / 2239m / 8%, , Richtung Arabba	10:15	60,7
34	rechts abbiegen auf <b>Strada Regionale delle Dolomiti (SR48)</b> Richtung Arabba	10:24	69,5



Nr.	Beschreibung	Zeit	km
35	⤵ links abbiegen auf <b>Strada Regionale delle Dolomiti (SR48)</b> Richtung Pieve di Livinallongo	10:31	74,0
36	⤴ in Pieve di Livinallongo rechts abbiegen auf <b>Strada Regionale delle Dolomiti (SR48)</b> Richtung Andraz	10:33	77,4
37	⤵ links abbiegen auf <b>Strada Regionale delle Dolomiti (SR48)</b> Richtung Valparolapass / 2192m / 10%	10:39	81,4
38	⤴ rechts abbiegen auf <b>Strada Regionale delle Dolomiti (SR48)</b> Richtung Valparolapass / 2192m / 10%	10:43	82,4
39	⤵ links abbiegen auf <b>Strada Provinciale del Passo di Valparola (SP24)</b> Richtung Valparolapass / 2192m / 10%	10:48	90,9
40	🚩 Valparolapass / 2192m / 10%, , Richtung Passo di Falzarego / 2117m / 11%	10:51	92,1
41	↗ halb rechts halten auf <b>Passo di Falzarego (SR48)</b> Richtung Passo di Falzarego / 2117m / 11%	10:51	93,4
42	⤴ rechts abbiegen auf <b>Passo di Falzarego (SR48)</b> Richtung Passo di Falzarego / 2117m / 11%	10:51	93,4
43	🚩 Passo di Falzarego / 2117m / 11%, , Richtung San Cassiano	10:51	93,6
44	⤵ links abbiegen auf <b>Strada Provinciale del Passo di Valparola (SP24)</b> Richtung San Cassiano	10:51	93,7
45	⤴ geradeaus weiter auf <b>Sankt Kassian Landstrasse/Strada Provinciale San Cassiano (SP37)</b> Richtung San Cassiano	11:01	98,9



Nr.	Beschreibung	Zeit	km
46	⤵ links abbiegen auf <b>Sankt Kassian Landstrasse/Strada Provinciale San Cassiano/Strada Cianins (SP37)</b> Richtung Cianins	11:09	108,3
47	⤴ halb links halten auf <b>Sankt Kassian Landstrasse/Strada Provinciale San Cassiano/Strada Cianins (SP37)</b> Richtung La Villa	11:09	108,4
48	⤵ in Cianins links abbiegen auf <b>Sankt Kassian Landstrasse/Strada Provinciale San Cassiano/Strada Cianins (SP37)</b> Richtung La Villa	11:09	108,5
49	⤴ rechts abbiegen auf <b>Sankt Kassian Landstrasse/Strada Provinciale San Cassiano/Strada Altin (SP37)</b> Richtung La Villa	11:10	108,7
50	⤵ in La Villa links abbiegen auf <b>Sankt Kassian Landstrasse/Strada Provinciale San Cassiano/Strada Altin (SP37)</b> Richtung Pedraces	11:10	108,9
51	⤴ rechts abbiegen auf <b>Strada Colz (SS244)</b> Richtung Pedraces	11:10	109,1
52	⤴ in Pedraces halb links halten auf <b>Strada Pedraces (SS244)</b> Richtung Pederoa	11:16	112,4
53	⤴ rechts abbiegen auf <b>SS244</b> Richtung Pederoa	11:19	113,4
54	⤴ rechts abbiegen auf <b>SS244</b> Richtung Pederoa	11:22	115,7
55	⤴ in Pederoa halb links halten auf <b>Pidro (SS244)</b> Richtung San Martino in Badia	11:23	118,6
56	⤵ links abbiegen auf <b>SP29</b> Richtung San Martino in Badia	11:28	122,7



Nr.	Beschreibung	Zeit	km
57	↶ in San Martino in Badia links abbiegen auf <b>SP29</b> Richtung I 39030 Antermoia	11:29	123,4
58	↶ links abbiegen auf <b>SP29</b> Richtung I 39030 Antermoia	11:31	124,5
59	↷ rechts abbiegen auf <b>SP29</b> Richtung I 39030 Antermoia	11:32	125,4
60	↶ links abbiegen auf <b>SP29</b> Richtung I 39030 Antermoia	11:35	126,5
61	↶ links abbiegen auf <b>SP29</b> Richtung I 39030 Antermoia	11:37	129,6
62	↷ rechts abbiegen auf <b>SP29</b> Richtung I 39030 Antermoia	11:40	131,1
63	↶ links abbiegen auf <b>SP29</b> Richtung I 39030 Antermoia	11:41	132,6
64	↗ halb rechts halten auf <b>Antermoia/Untermoj</b> Richtung I 39030 Antermoia	11:42	133,0
65	🚩 I 39030 Antermoia Richtung	11:42	133,2

