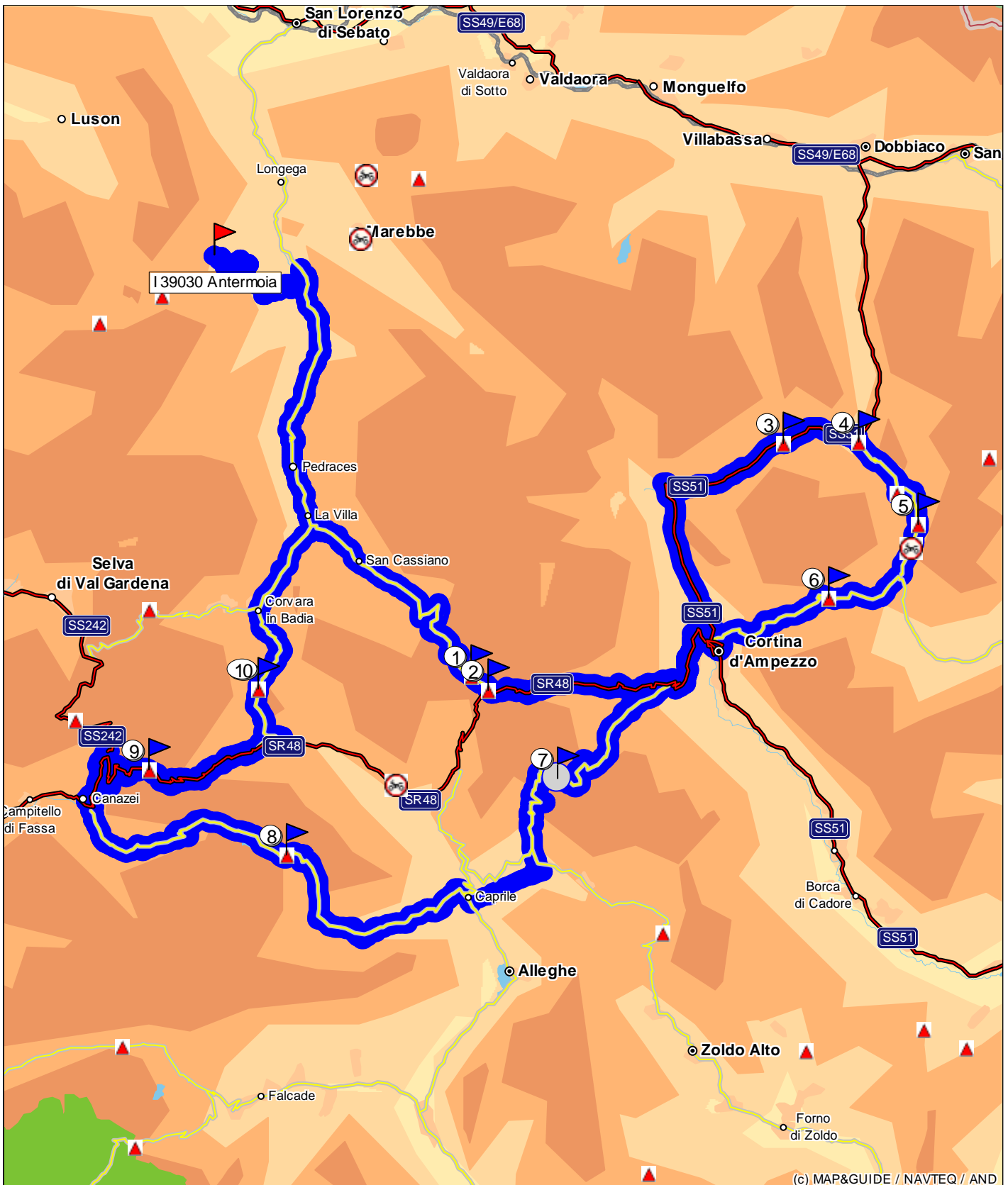
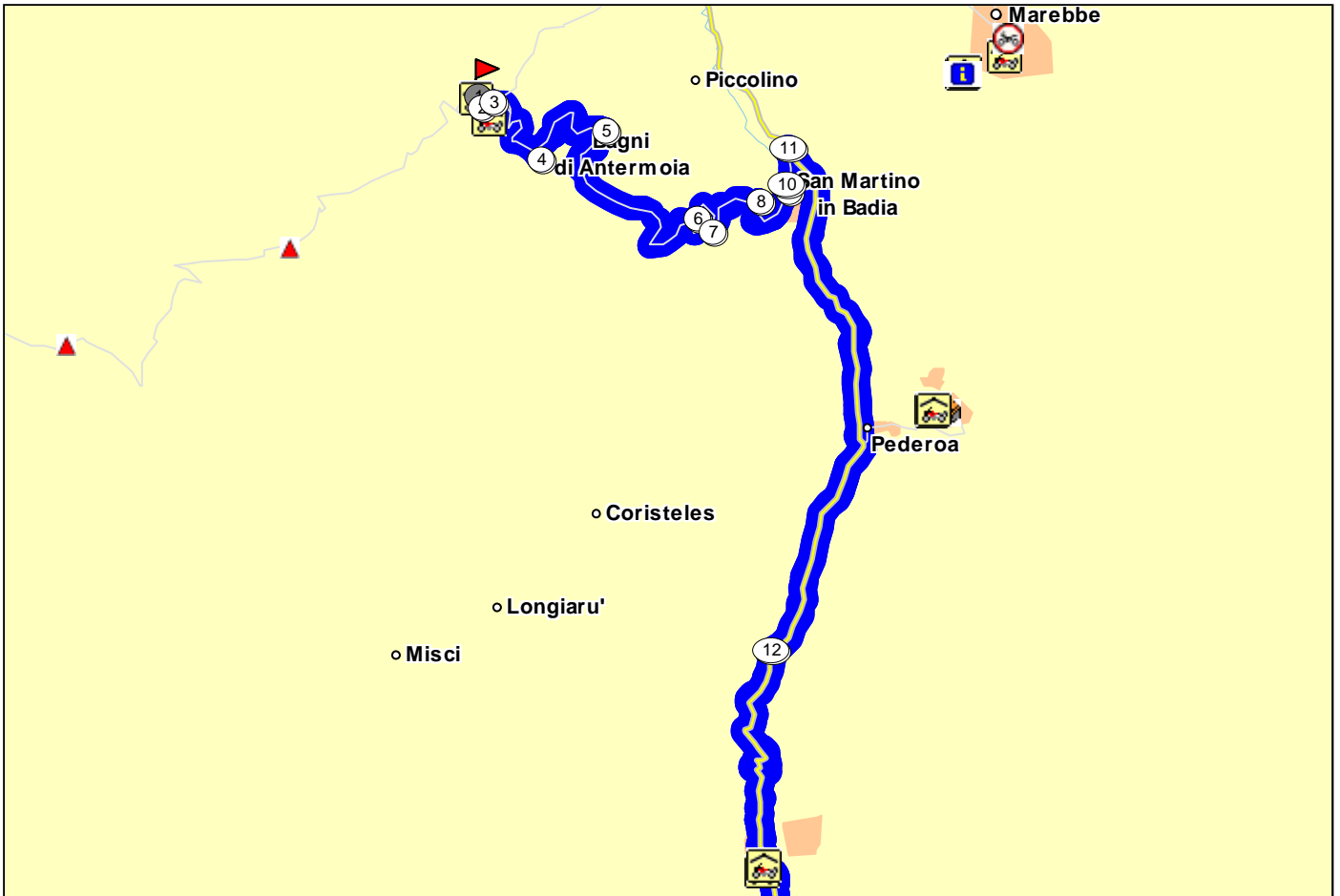


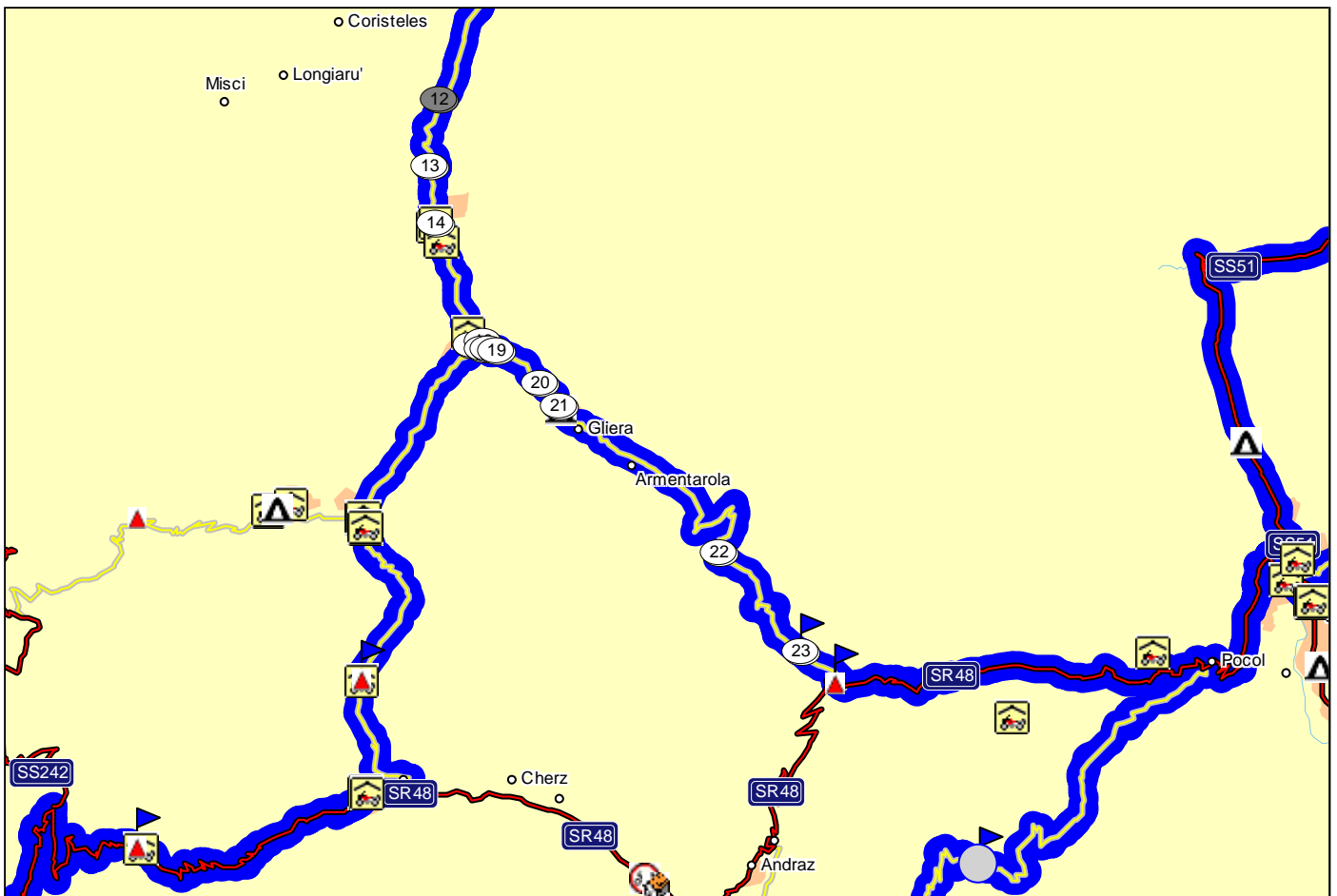
Cortina d'Ampezzo - Sella

von I 39030 Antermoia nach I 39030 Antermoia
 Fahrzeug: Motorrad Tour; Optimierung: 90% auf Zeit
 Dauer: 4:27 h; Strecke: 216,2 km; Kosten: EUR 34,60
 Kraftstoffverbrauch: 9,9 l; \varnothing 4,6 l/100 km; Kraftstoffkosten: EUR 12,90

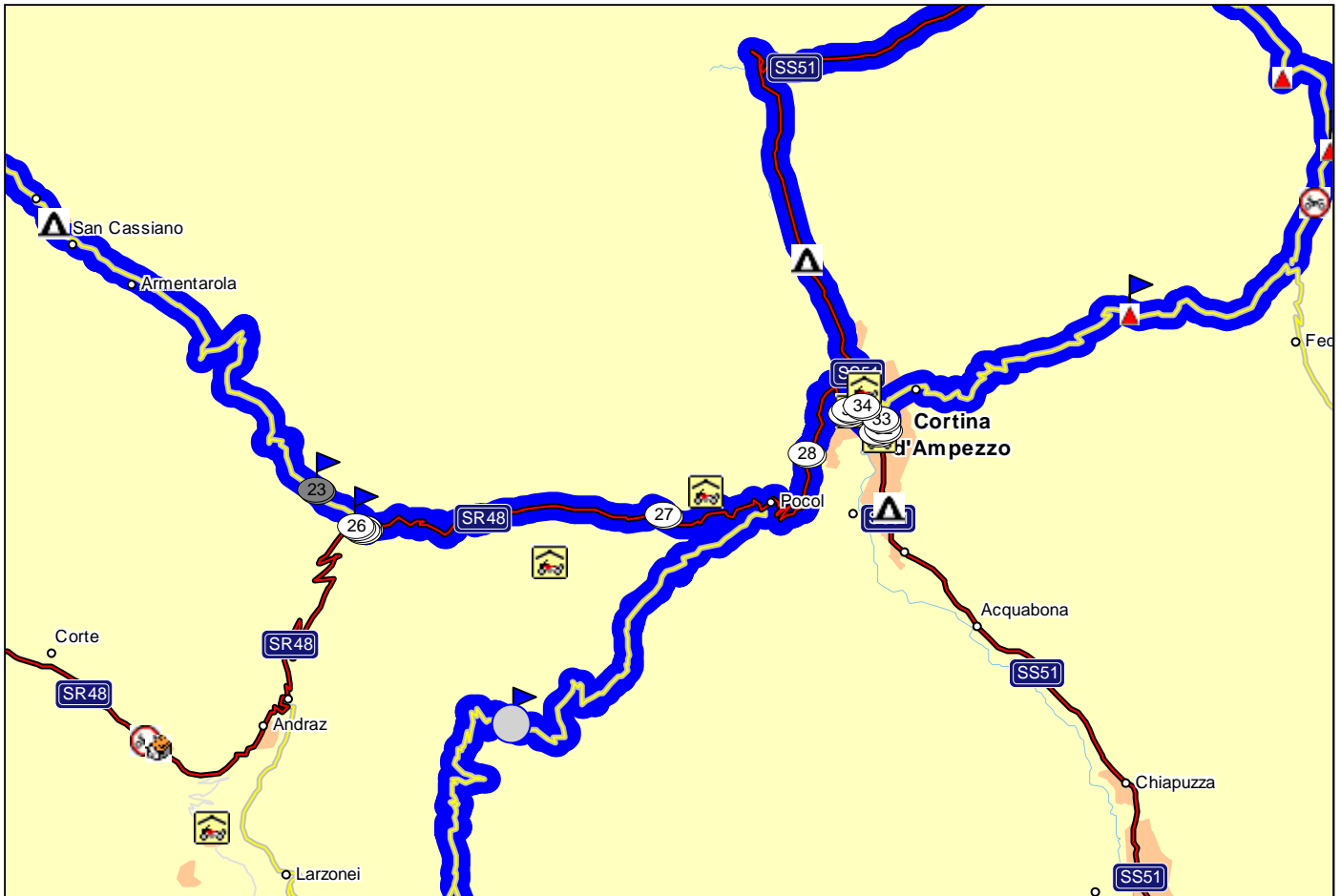




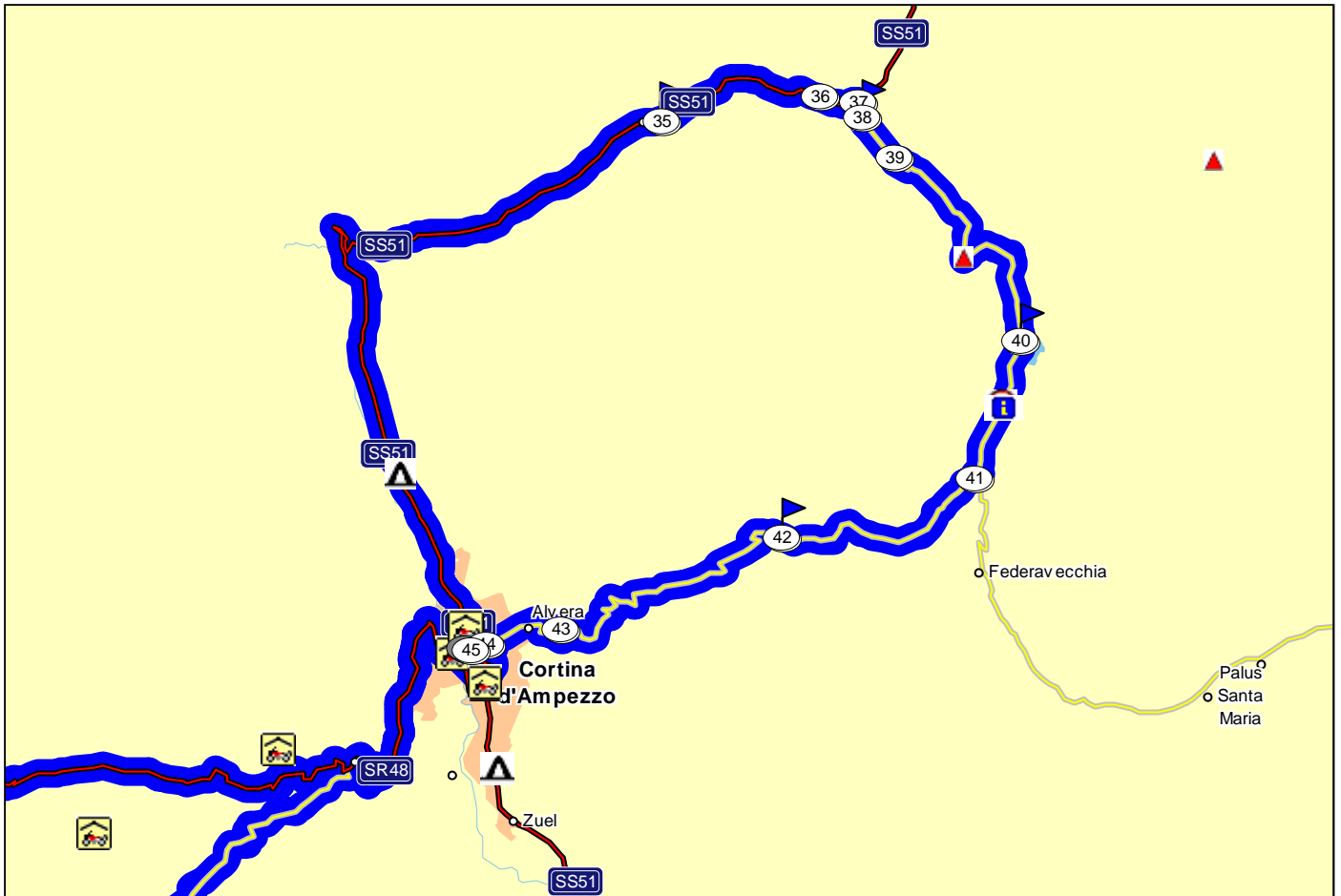
Nr.	Beschreibung	Zeit	km
1	I 39030 Antermoia Richtung San Martino in Badia	09:00	0,0
2	geradeaus weiter auf SP29 Richtung San Martino in Badia	09:00	0,2
3	rechts abbiegen auf SP29 Richtung San Martino in Badia	09:01	0,6
4	links abbiegen auf SP29 Richtung San Martino in Badia	09:04	2,1
5	rechts abbiegen auf SP29 Richtung San Martino in Badia	09:05	3,6
6	rechts abbiegen auf SP29 Richtung San Martino in Badia	09:09	6,7
7	links abbiegen auf SP29 Richtung San Martino in Badia	09:11	7,8
8	rechts abbiegen auf SP29 Richtung San Martino in Badia	09:12	8,7
9	in San Martino in Badia halb links halten auf SP29 Richtung Pederoa	09:13	9,7
10	rechts abbiegen auf SP29 Richtung Pederoa	09:14	9,8
11	rechts abbiegen auf SS244 Richtung Pederoa	09:16	10,5
12	links abbiegen auf SS244 Richtung Pedraces	09:26	17,5



Nr.	Beschreibung	Zeit	km
13	↶ links abbiegen auf SS244 Richtung Pedraces	09:26	19,8
14	↶ in Pedraces halb links halten auf Strada Daméz (SS244) Richtung La Villa	09:28	21,2
15	↶ in La Villa links abbiegen auf Sankt Kassian Landstrasse/Strada Provinciale San Cassiano/Strada Colz (SP37) Richtung Cianins	09:33	24,1
16	↷ rechts abbiegen auf Sankt Kassian Landstrasse/Strada Provinciale San Cassiano/Strada Altin (SP37) Richtung Cianins	09:33	24,3
17	↶ links abbiegen auf Sankt Kassian Landstrasse/Strada Provinciale San Cassiano/Strada Altin (SP37) Richtung Cianins	09:33	24,5
18	↷ in Cianins rechts abbiegen auf Sankt Kassian Landstrasse/Strada Provinciale San Cassiano/Strada Cianins (SP37) Richtung Costadedoi	09:33	24,7
19	↷ rechts abbiegen auf Sankt Kassian Landstrasse/Strada Provinciale San Cassiano/Strada Biei (SP37) Richtung Costadedoi	09:34	25,0
20	↷ in Costadedoi halb rechts halten auf Sankt Kassian Landstrasse/Strada Provinciale San Cassiano/Strada Costadedoi (SP37) Richtung San Cassiano	09:35	26,3
21	↷ in San Cassiano halb rechts halten auf Sankt Kassian Landstrasse/Strada Provinciale San Cassiano/Strada Berto (SP37) Richtung Valparolapass / 2192m / 10%	09:37	26,9
22	↑ geradeaus weiter auf Strada Provinciale del Passo di Valparola (SP24) Richtung Valparolapass / 2192m / 10%	09:46	34,3
23	▶ Valparolapass / 2192m / 10%, , Richtung Passo di Falzarego / 2117m / 11%	09:51	38,2



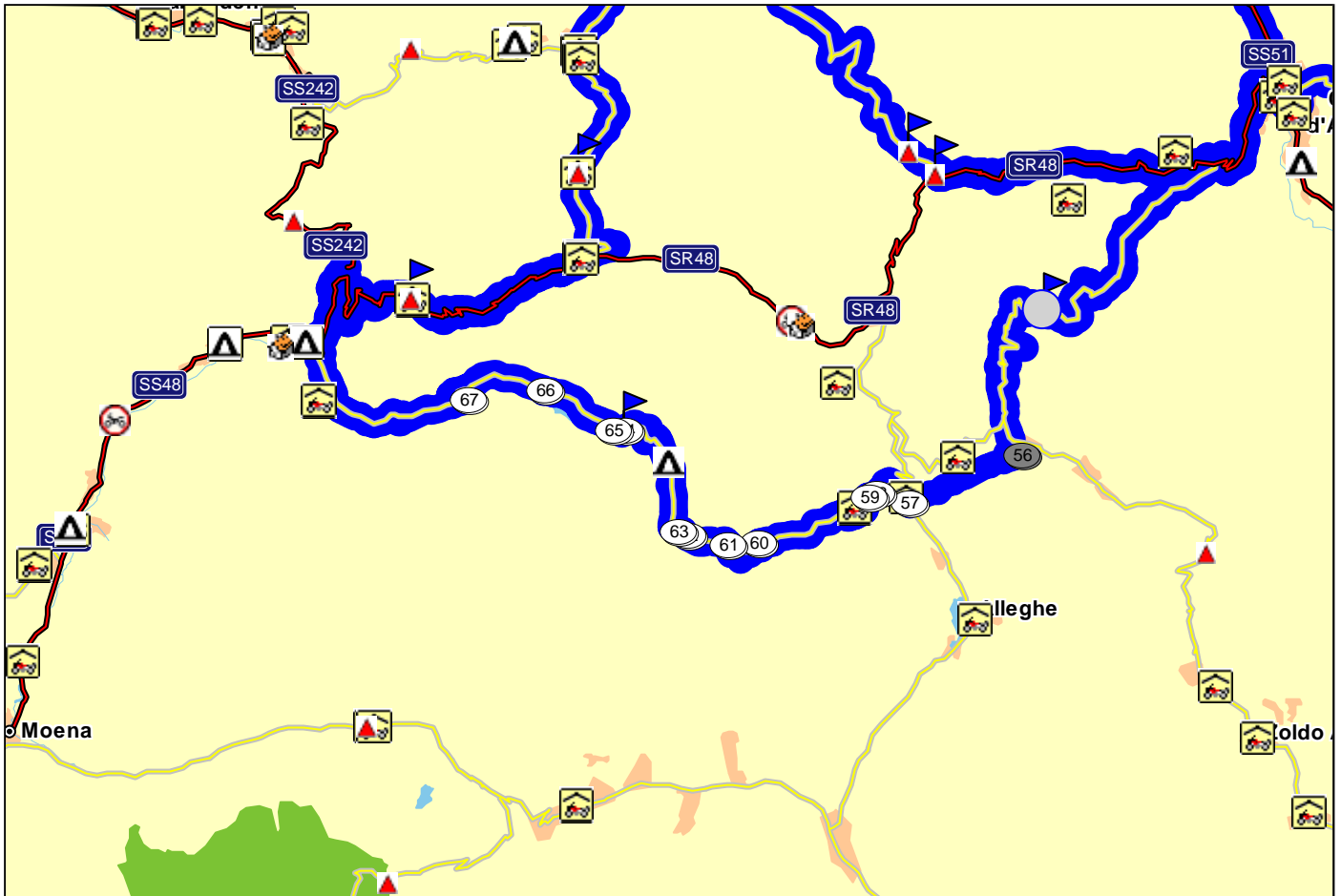
Nr.	Beschreibung	Zeit	km
24	↗ halb rechts halten auf Passo di Falzarego (SR48) Richtung Passo di Falzarego / 2117m / 11%	09:51	39,4
25	↘ rechts abbiegen auf Passo di Falzarego (SR48) Richtung Passo di Falzarego / 2117m / 11%	09:51	39,5
26	🚩 Passo di Falzarego / 2117m / 11%, , Richtung Pocol	09:51	39,6
27	↘ rechts abbiegen auf Strada Statale delle Dolomiti (SR48) Richtung Pocol	10:02	47,0
28	↗ in Cortina d'Ampezzo halb rechts halten auf Frazione Lacedel (SR48) Richtung Gemärkpass / 1518m / 6%	10:07	53,3
29	↙ links abbiegen auf Via Cesare Battisti Richtung Gemärkpass / 1518m / 6%	10:10	55,6
30	↘ rechts abbiegen auf Via Cesare Battisti Richtung Gemärkpass / 1518m / 6%	10:10	55,7
31	↙ links abbiegen auf Via Bruno Apollonio Richtung Gemärkpass / 1518m / 6%	10:11	56,4
32	↑ geradeaus weiter auf Via B. Franchetti Richtung Gemärkpass / 1518m / 6%	10:12	56,6
33	↑ geradeaus weiter auf Via Guglielmo Marconi Richtung Gemärkpass / 1518m / 6%	10:12	57,0
34	↘ rechts abbiegen auf Corso Italia (SS51) Richtung Gemärkpass / 1518m / 6%	10:14	57,5



Nr.	Beschreibung	Zeit	km
35	▶ Gemärkpass / 1518m / 6%, , Richtung Passo Cimabanche / 1529m / 8%	10:28	71,6
36	↗ halb rechts halten auf Strada Statale di Alemagna (SS51) Richtung Passo Cimabanche / 1529m / 8%	10:31	74,6
37	↘ rechts abbiegen auf SS48BIS Richtung Passo Cimabanche / 1529m / 8%	10:32	75,3
38	▶ Passo Cimabanche / 1529m / 8%, , Richtung Sant-Angelo-Pass / 1756m / 11%	10:32	75,5
39	↑ geradeaus weiter auf Strada Provinciale di Misurina (SP49) Richtung Sant-Angelo-Pass / 1756m / 11%	10:38	76,4
40	▶ Sant-Angelo-Pass / 1756m / 11%, , Richtung Tre Crocipass / 1805m / 12%	10:39	81,5
41	↗ halb rechts halten auf Strada Regionale delle Dolomiti (SR48) Richtung Tre Crocipass / 1805m / 12%	10:45	84,0
42	▶ Tre Crocipass / 1805m / 12%, , Richtung Pocol	10:52	88,0
43	↙ links abbiegen auf Frazione Alverà (SR48) Richtung Pocol	10:53	94,1
44	↙ links abbiegen auf Via Cantore (SR48) Richtung Pocol	10:55	95,7
45	↘ rechts abbiegen auf Via Guglielmo Marconi (SR48) Richtung Pocol	10:56	96,0



Nr.	Beschreibung	Zeit	km
46	⤵ links abbiegen auf Corso Italia (SS51) Richtung Pocol	10:56	96,1
47	⤴ rechts abbiegen auf Via Cesare Battisti Richtung Pocol	10:57	96,3
48	⤵ links abbiegen auf Frazione Val di Sotto (SR48) Richtung Pocol	10:57	96,4
49	⤴ rechts abbiegen auf Frazione Val di Sotto (SR48) Richtung Pocol	10:57	96,5
50	⤵ links abbiegen auf Strada Provinciale del Passo Giau (SP638) Richtung Giaupass / 2230m / 17%	11:04	102,1
51	🚩 Giaupass / 2230m / 17%, , Richtung Selva di Cadore	11:18	114,4
52	⤵ links abbiegen auf Strada Provinciale del Passo Giau (SP638) Richtung Selva di Cadore	11:25	116,2
53	⤴ geradeaus weiter auf Strada Provinciale della Val di Zoldo e Val Cellin/Via Monte Verdal (SP251) Richtung Selva di Cadore	11:27	123,2
54	⤴ in Selva di Cadore rechts abbiegen auf Piazza San Lorenzo Richtung Caprile	11:27	123,8
55	⤴ rechts abbiegen auf SP20 Richtung Caprile	11:28	123,8
56	⤴ rechts abbiegen auf SP20 Richtung Caprile	11:30	125,2



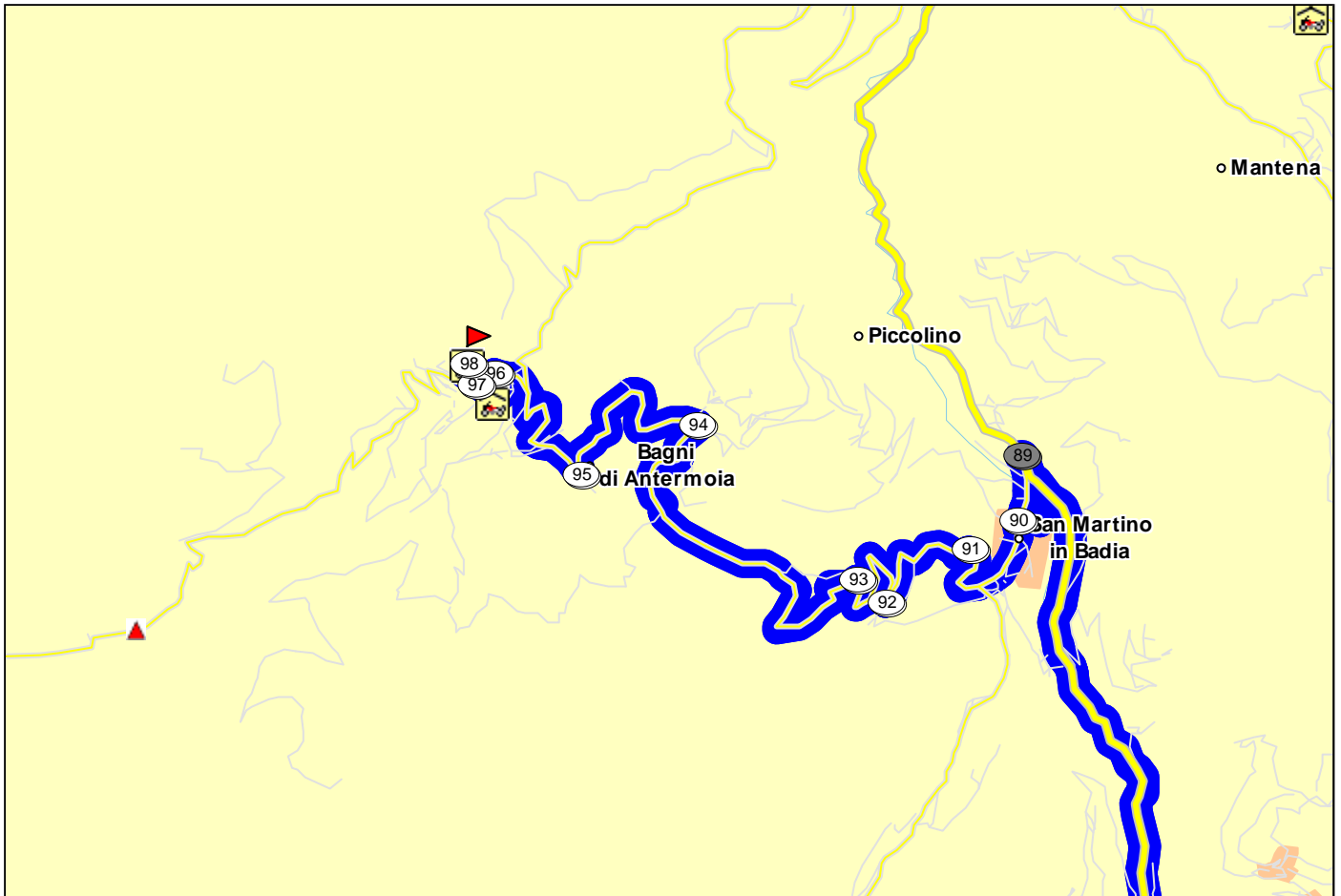
Nr.	Beschreibung	Zeit	km
57	↷ rechts abbiegen auf Strada Regionale Agordina (SR203) Richtung Caprile	11:35	128,9
58	↶ in Saviner di Laste halb links halten auf Corso Veneto (SP563) Richtung Rocca Pietore	11:38	130,4
59	↑ geradeaus weiter auf Strada Provinciale del Passo Fedaia (SP641) Richtung Rocca Pietore	11:38	130,6
60	↶ in Sottoguda links abbiegen auf Strada Provinciale del Passo Fedaia (SP641) Richtung Fedaipass / 2056m / 10%	11:45	134,8
61	↑ geradeaus weiter auf Strada Provinciale del Passo Fedaia (SP641) Richtung Fedaipass / 2056m / 10%	11:49	136,5
62	↑ geradeaus weiter auf Strada Provinciale del Passo Fedaia (SP641) Richtung Fedaipass / 2056m / 10%	11:49	137,8
63	↷ rechts abbiegen auf Strada Provinciale del Passo Fedaia (SP641) Richtung Fedaipass / 2056m / 10%	11:49	138,1
64	🚩 Fedaipass / 2056m / 10%, , Richtung Penia	11:55	143,2
65	↑ geradeaus weiter auf SS641 Richtung Penia	11:58	143,5
66	↑ geradeaus weiter auf SS641 Richtung Penia	12:03	146,0
67	↑ geradeaus weiter auf SS641 Richtung Penia	12:04	150,5



Nr.	Beschreibung	Zeit	km
68	↗ in Alba halb rechts halten auf Strèda de Costa/Via de Costa (SS641) Richtung Canazei	12:10	155,3
69	↘ in Canazei rechts abbiegen auf Strèda de Col de Pin/Via de Col de Pin Richtung Pordoijoch / 2239m / 8%	12:13	156,6
70	↘ rechts abbiegen auf Via Dolomiti/Strèda Dolomites/Via Dolomites (SS48) Richtung Pordoijoch / 2239m / 8%	12:13	157,1
71	↙ links abbiegen auf Strèda de Pordoi/Via de Pordoi (SS48) Richtung Pordoijoch / 2239m / 8%	12:17	157,5
72	↘ rechts abbiegen auf SS48 Richtung Pordoijoch / 2239m / 8%	12:17	160,9
73	↘ rechts abbiegen auf Strada Statale delle Dolomiti (SS48) Richtung Pordoijoch / 2239m / 8%	12:20	162,2
74	↙ links abbiegen auf Strada Statale delle Dolomiti (SS48) Richtung Pordoijoch / 2239m / 8%	12:23	166,6
75	🚩 Pordoijoch / 2239m / 8%, , Richtung Arabba	12:24	168,4
76	↘ rechts abbiegen auf Strada Regionale delle Dolomiti (SR48) Richtung Arabba	12:33	177,2
77	↙ in Arabba links abbiegen auf Strada Provinciale della Val Badia (SP244) Richtung Varda	12:34	177,6
78	↙ in Varda links abbiegen auf Località Varda/Strada Provinciale della Val Badia (SP244) Richtung Campolongopass / 1875m / 10%	12:36	178,7



Nr.	Beschreibung	Zeit	km
79	▶ Campolongopass / 1875m / 10%, , Richtung Corvara in Badia	12:43	182,4
80	↻ rechts abbiegen auf Strada Statale della Val Badia (SS244) Richtung Corvara in Badia	12:44	184,2
81	↑ in Corvara in Badia geradeaus weiter auf Strada Col Alt (SS244) Richtung Funtanacia	12:47	187,1
82	↗ halb rechts halten auf Strada Col Alt (SS244) Richtung Funtanacia	12:48	187,6
83	↗ halb rechts halten auf Verda (SS244) Richtung Funtanacia	12:52	189,7
84	↗ in Funtanacia halb rechts halten auf Strada Funtanacia (SS244) Richtung La Villa	12:53	190,8
85	↖ in Pedraces halb links halten auf Strada Pedraces (SS244) Richtung Pederoa	13:01	195,4
86	↻ rechts abbiegen auf SS244 Richtung Pederoa	13:04	196,4
87	↻ rechts abbiegen auf SS244 Richtung Pederoa	13:07	198,7
88	↖ in Pederoa halb links halten auf Pidro (SS244) Richtung San Martino in Badia	13:08	201,6
89	↶ links abbiegen auf SP29 Richtung San Martino in Badia	13:13	205,7



Nr.	Beschreibung	Zeit	km
90	↶ in San Martino in Badia links abbiegen auf SP29 Richtung I 39030 Antermoia	13:14	206,4
91	↶ links abbiegen auf SP29 Richtung I 39030 Antermoia	13:16	207,5
92	↷ rechts abbiegen auf SP29 Richtung I 39030 Antermoia	13:18	208,5
93	↶ links abbiegen auf SP29 Richtung I 39030 Antermoia	13:20	209,5
94	↶ links abbiegen auf SP29 Richtung I 39030 Antermoia	13:22	212,6
95	↷ rechts abbiegen auf SP29 Richtung I 39030 Antermoia	13:25	214,2
96	↶ links abbiegen auf SP29 Richtung I 39030 Antermoia	13:26	215,6
97	↗ halb rechts halten auf Antermoia/Untermoj Richtung I 39030 Antermoia	13:27	216,0
98	🚩 I 39030 Antermoia Richtung	13:27	216,2

