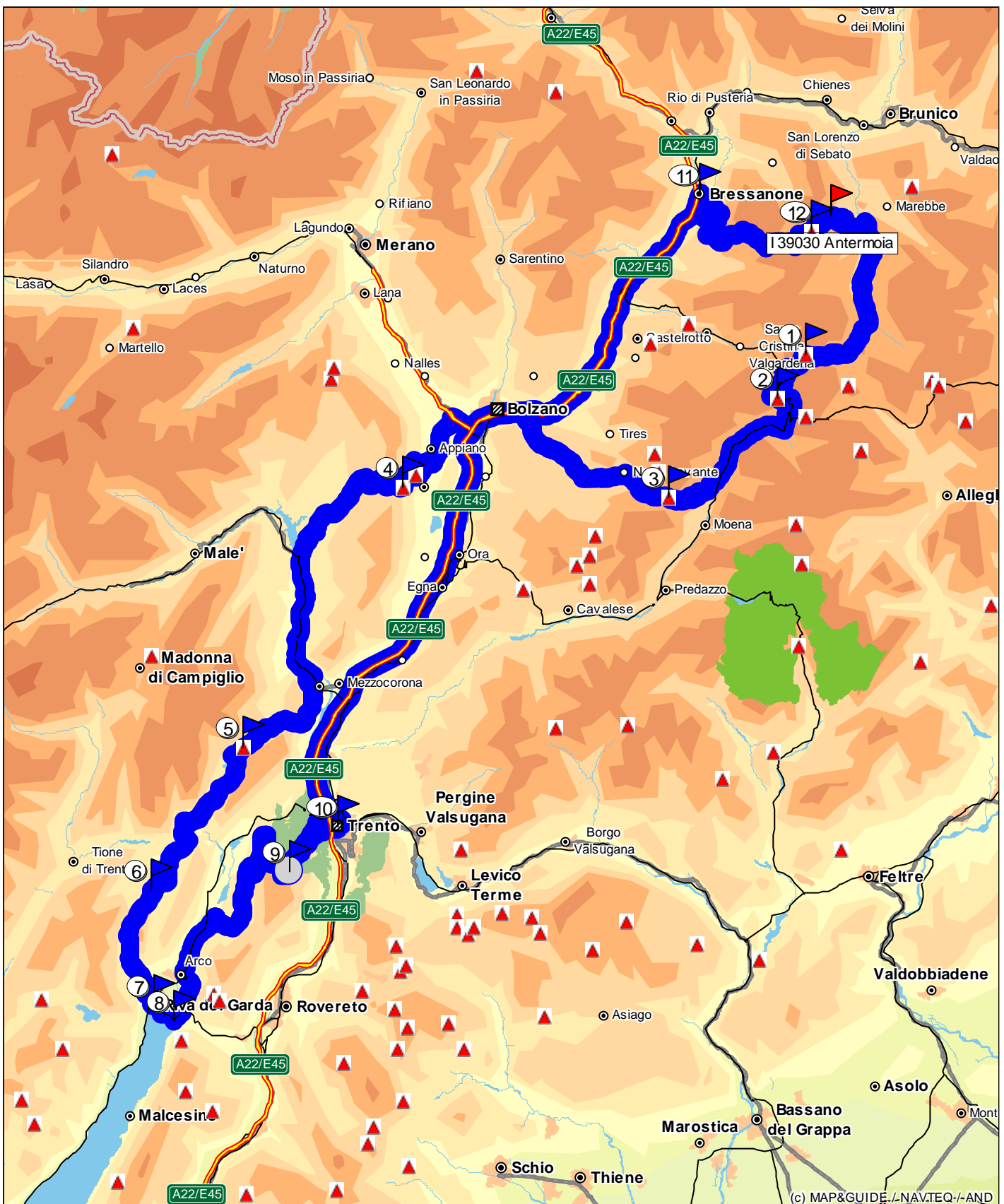
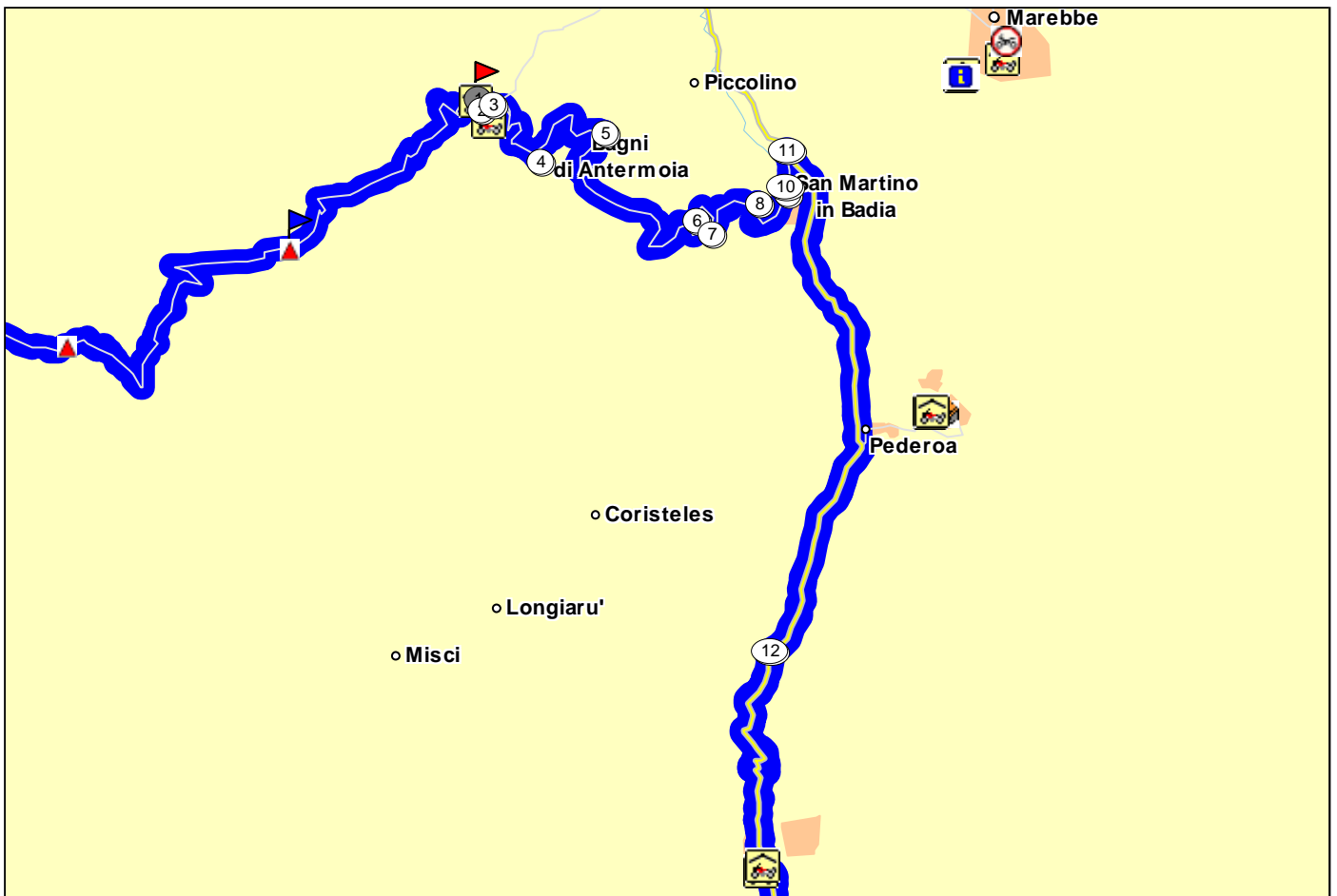


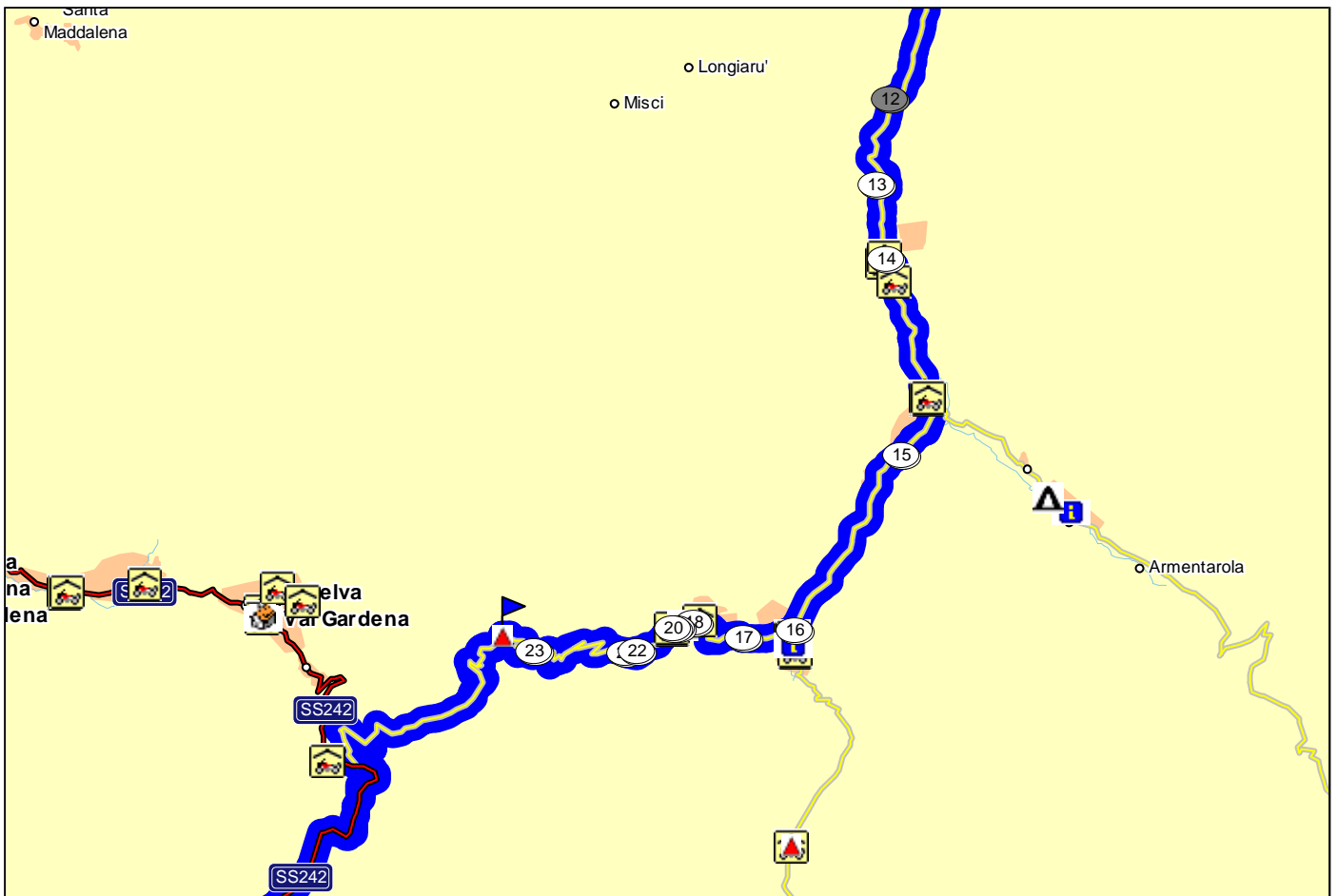
Gardasee

von I 39030 Antermoia nach I 39030 Antermoia
 Dauer: 8:42 h; Strecke: 447,9 km; Kosten: EUR 71,66
 Kraftstoffverbrauch: 18,0 l; \varnothing 4,0 l/100 km; Kraftstoffkosten: EUR 23,43





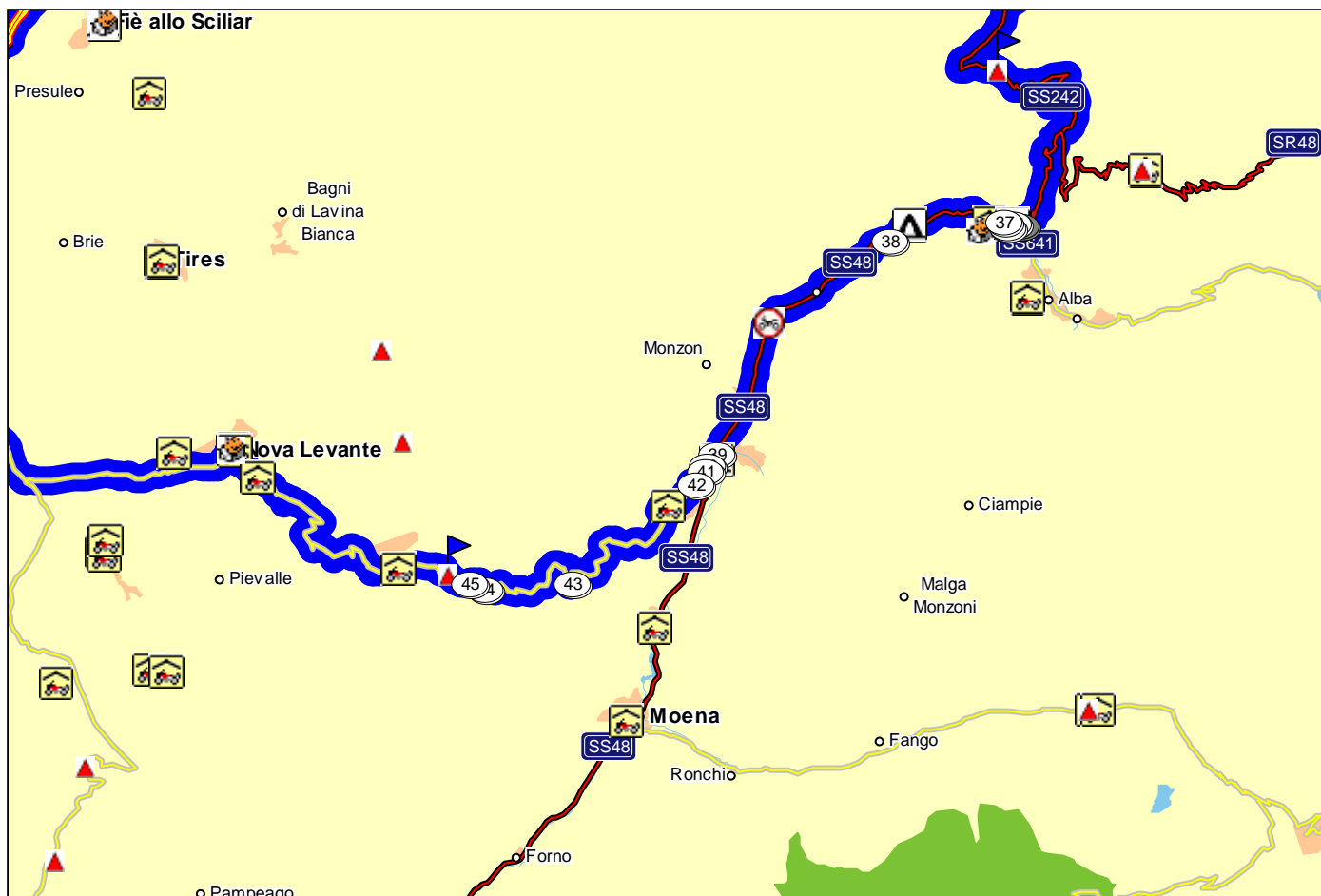
Nr.	Beschreibung	Zeit	km
1	I 39030 Antermoia Richtung San Martino in Badia	11:33	0,0
2	geradeaus weiter auf SP29 Richtung San Martino in Badia	11:33	0,2
3	rechts abbiegen auf SP29 Richtung San Martino in Badia	11:34	0,6
4	links abbiegen auf SP29 Richtung San Martino in Badia	11:36	2,1
5	rechts abbiegen auf SP29 Richtung San Martino in Badia	11:38	3,6
6	rechts abbiegen auf SP29 Richtung San Martino in Badia	11:42	6,7
7	links abbiegen auf SP29 Richtung San Martino in Badia	11:43	7,8
8	rechts abbiegen auf SP29 Richtung San Martino in Badia	11:45	8,7
9	in San Martino in Badia halb links halten auf SP29 Richtung Pederoa	11:46	9,7
10	rechts abbiegen auf SP29 Richtung Pederoa	11:47	9,8
11	rechts abbiegen auf SS244 Richtung Pederoa	11:48	10,5
12	links abbiegen auf SS244 Richtung Pedraces	11:57	17,5



Nr.	Beschreibung	Zeit	km
13	⤵ links abbiegen auf SS244 Richtung Pedraces	11:59	19,8
14	⤴ in Pedraces halb links halten auf Strada Daméz (SS244) Richtung La Villa	12:01	21,2
15	↗ in La Villa halb rechts halten auf Strada Colz (SS244) Richtung Funtanacia	12:08	25,0
16	⤴ in Corvara in Badia rechts abbiegen auf Strada Col Alt (SS243) Richtung Colfosco	12:13	28,6
17	↗ halb rechts halten auf Strada Sotdlijia (SS243) Richtung Colfosco	12:14	29,5
18	⤴ in Colfosco halb links halten auf Strada Col Pradat (SS243) Richtung Grödnerjoch / 2121m / 12%	12:16	30,7
19	↗ halb rechts halten auf Strada Pecëi (SS243) Richtung Grödnerjoch / 2121m / 12%	12:17	31,0
20	⤴ halb links halten auf Strada Pecëi (SS243) Richtung Grödnerjoch / 2121m / 12%	12:17	31,1
21	⤴ rechts abbiegen auf Strada Rönn (SS243) Richtung Grödnerjoch / 2121m / 12%	12:18	32,1
22	⤵ links abbiegen auf SS243 Richtung Grödnerjoch / 2121m / 12%	12:19	32,3
23	⤵ links abbiegen auf SS243 Richtung Grödnerjoch / 2121m / 12%	12:23	36,4



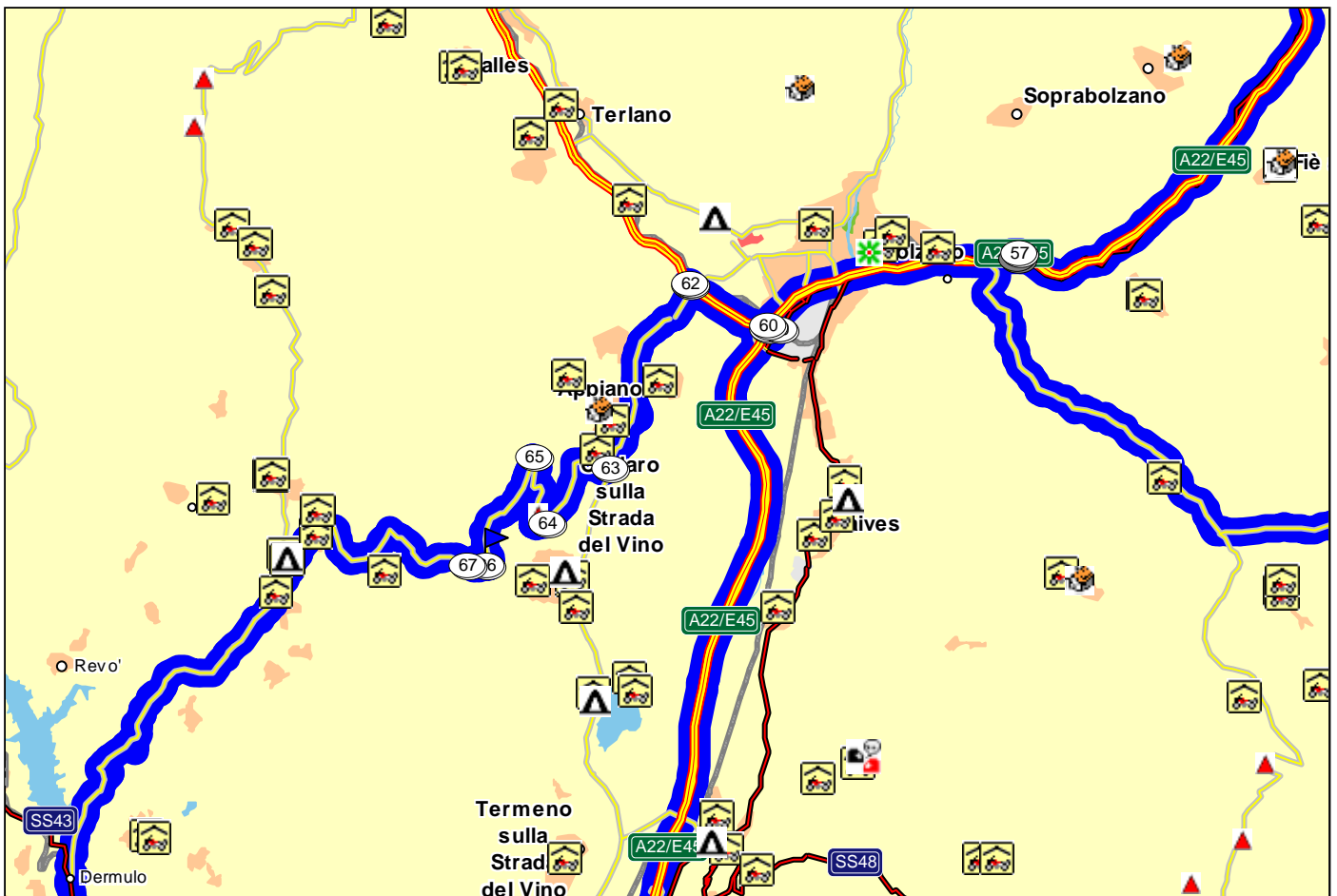
Nr.	Beschreibung	Zeit	km
24	↶ links abbiegen auf SS243 Richtung Grödnerjoch / 2121m / 12%	12:24	37,1
25	🚩 Grödnerjoch / 2121m / 12%, , Richtung Sellajoch / 2213m / 11%	12:24	37,6
26	↷ rechts abbiegen auf Strada Passo Gardena (SS243) Richtung Sellajoch / 2213m / 11%	12:25	37,9
27	↶ links abbiegen auf SS242 Richtung Sellajoch / 2213m / 11%	12:31	43,7
28	↷ rechts abbiegen auf SS242 Richtung Sellajoch / 2213m / 11%	12:31	43,8
29	↶ links abbiegen auf Strada Passo Sella (SS242) Richtung Sellajoch / 2213m / 11%	12:35	47,9
30	🚩 Sellajoch / 2213m / 11%, , Richtung Canazei	12:36	49,1
31	↑ geradeaus weiter auf SS48 Richtung Canazei	12:42	54,5
32	↶ links abbiegen auf SS48 Richtung Canazei	12:43	55,9
33	↷ rechts abbiegen auf Strèda de Pordoi/Via de Pordoi (SS48) Richtung Canazei	12:46	59,2
34	↑ in Canazei geradeaus weiter auf Via Dolomiti/Strèda Dolomites/Via Dolomites (SS48) Richtung Arles	12:47	59,6



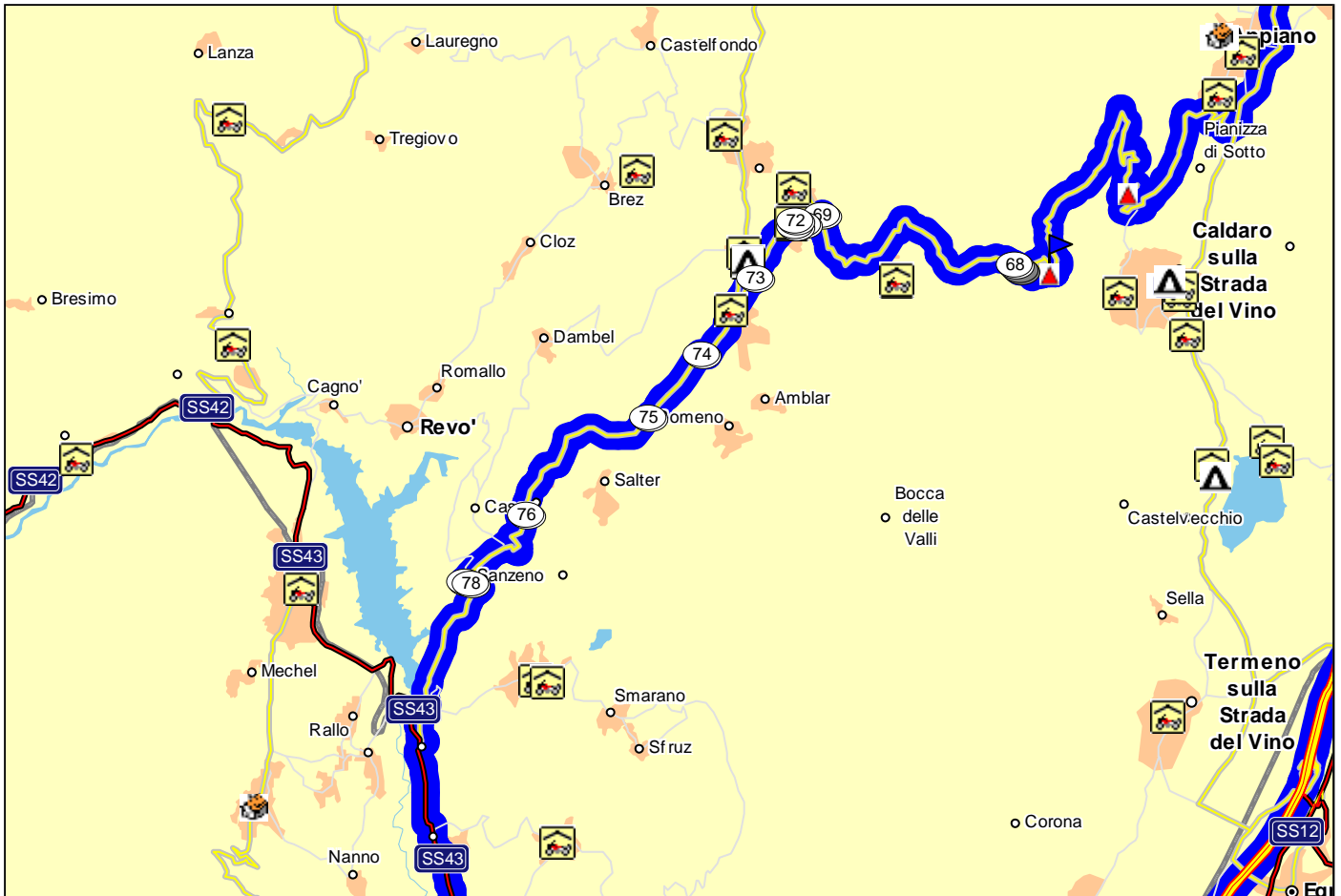
Nr.	Beschreibung	Zeit	km
35	↑ geradeaus weiter auf Strèda del Faure/Via del Faure Richtung Arles	12:48	59,8
36	↷ rechts abbiegen auf Strèda de Parèda/Via de Parèda (SS641) Richtung Arles	12:48	59,9
37	↑ in Arles geradeaus weiter auf Via Dolomiti/Strèda Dolomites/Via Dolomites (SS48) Richtung Campitello di Fassa	12:48	60,1
38	↷ rechts abbiegen auf Via Dolomiti (SS48) Richtung Fontanazzo	12:52	63,0
39	↗ in Meida halb rechts halten auf Via Roma/Via Dolomiti (SS48) Richtung Vigo di Fassa	13:01	69,9
40	↑ geradeaus weiter auf Via Col da Prà Richtung Vigo di Fassa	13:02	70,2
41	↷ rechts abbiegen auf Via Col da Prà Richtung Vigo di Fassa	13:02	70,3
42	↷ rechts abbiegen auf Strada Statale della Val d'Ega e Passo Costalunga (SS241) Richtung Vigo di Fassa	13:03	70,7
43	↷ rechts abbiegen auf Strada Statale della Val d'Ega e Passo Costalunga (SS241) Richtung Karerpass / 1745m / 16%	13:11	75,9
44	↷ rechts halten auf Strada Statale della Val d'Ega e Passo Costalunga/Strada da la Frata (SS241) Richtung Karerpass / 1745m / 16%	13:15	79,2
45	↗ halb rechts halten auf Jouf de Ciareja (SS241) Richtung Karerpass / 1745m / 16%	13:15	79,6



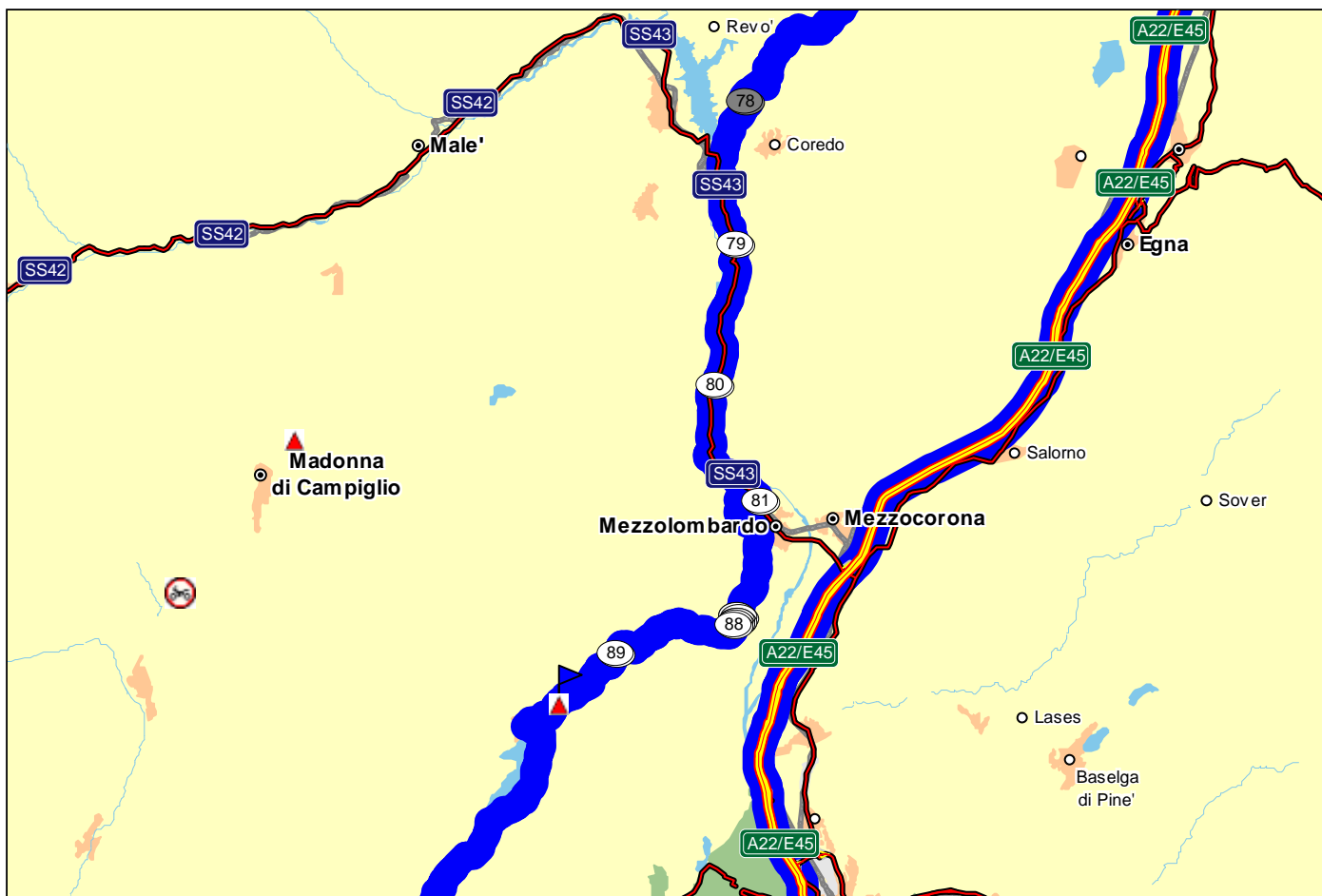
Nr.	Beschreibung	Zeit	km
46	Karerpass / 1745m / 16%, , Richtung Carezza al Lago	13:17	80,9
47	links abbiegen auf Strada Statale della Val d'Ega e Passo Costalunga/Karerseestrasse/Strada C (SS241) Richtung Carezza al Lago	13:17	81,3
48	rechts abbiegen auf Strada Statale della Val d'Ega e Passo Costalunga/Karerseestrasse/Strada C (SS241) Richtung Nova Levante	13:22	85,1
49	in Nova Levante links abbiegen auf Dolomitenstrasse/Strada Statale della Val d'Ega e Passo Costalunga/Via Dol (SS241) Richtung Ponte Nova di Sopra	13:27	89,3
50	links abbiegen auf Dolomitenstrasse/Strada Statale della Val d'Ega e Passo Costalunga/Via Dol (SS241) Richtung Ponte Nova di Sopra	13:27	89,5
51	rechts abbiegen auf Strada Statale dell'Abetone e del Brennero (SS12) Richtung AS Bolzano/ Bozen Nord	13:45	105,0
52	einfahren in Kreisverkehr Richtung AS Bolzano/ Bozen Nord	13:46	106,0
53	1. Möglichkeit aus Kreisverkehr ausfahren auf Strada Statale dell'Abetone e del Brennero (SS12) Richtung AS Bolzano/ Bozen Nord	13:46	106,0
54	bei AS Bolzano/Bozen Nord links auffahren auf Autostrada del Brennero (mautpflichtig) (A22/E45) Richtung AS Bolzano Sud	13:47	107,0
55	links abbiegen auf Autostrada del Brennero (mautpflichtig) (A22/E45) Richtung AS Bolzano Sud	13:47	107,0
56	halb rechts halten auf Autostrada del Brennero (mautpflichtig) (A22/E45) Richtung Modena/ Verona	13:47	107,3



Nr.	Beschreibung	Zeit	km
57	 rechts abbiegen auf Autostrada del Brennero (mautpflichtig) (A22/E45) Richtung AS Bolzano Sud	13:48	107,6
58	 bei AS Bolzano Sud halb rechts halten auf Mebo Richtung AS Frangarto	13:53	115,3
59	 halb links halten auf Mebo Richtung AS Frangarto	13:54	116,6
60	 halb rechts halten auf Mebo Richtung Merano/ Appiano/ Eppan/ Caldaro/ Kaltern/ Passo Mendola/ Mendelpass/ Strada Del Vino/ Weinstrasse	13:55	117,1
61	 bei AS Frangarto rechts abfahren auf Strada Statale del Tonale e della Mendola (SS42) Richtung Appiano/ Eppan	13:56	119,7
62	 rechts abbiegen auf Strada Statale del Tonale e della Mendola (SS42) Richtung Appiano sulla Strada del Vino	13:56	119,7
63	 rechts abbiegen auf Mendelstrasse/Via Mendola (SS42) Richtung Mendelpass / 1363m / 10%	14:04	126,1
64	 halb rechts halten auf Kalterer Höhe/Caldaro Alta (SS42) Richtung Mendelpass / 1363m / 10%	14:08	130,2
65	 links abbiegen auf Strada Statale del Tonale e della Mendola (SS42) Richtung Mendelpass / 1363m / 10%	14:13	134,3
66	 Mendelpass / 1363m / 10%, , Richtung Ronzone	14:17	138,5
67	 in Mendola halb rechts halten auf Strada Statale del Tonale e della Mendola (SS42) Richtung Ronzone	14:19	140,7



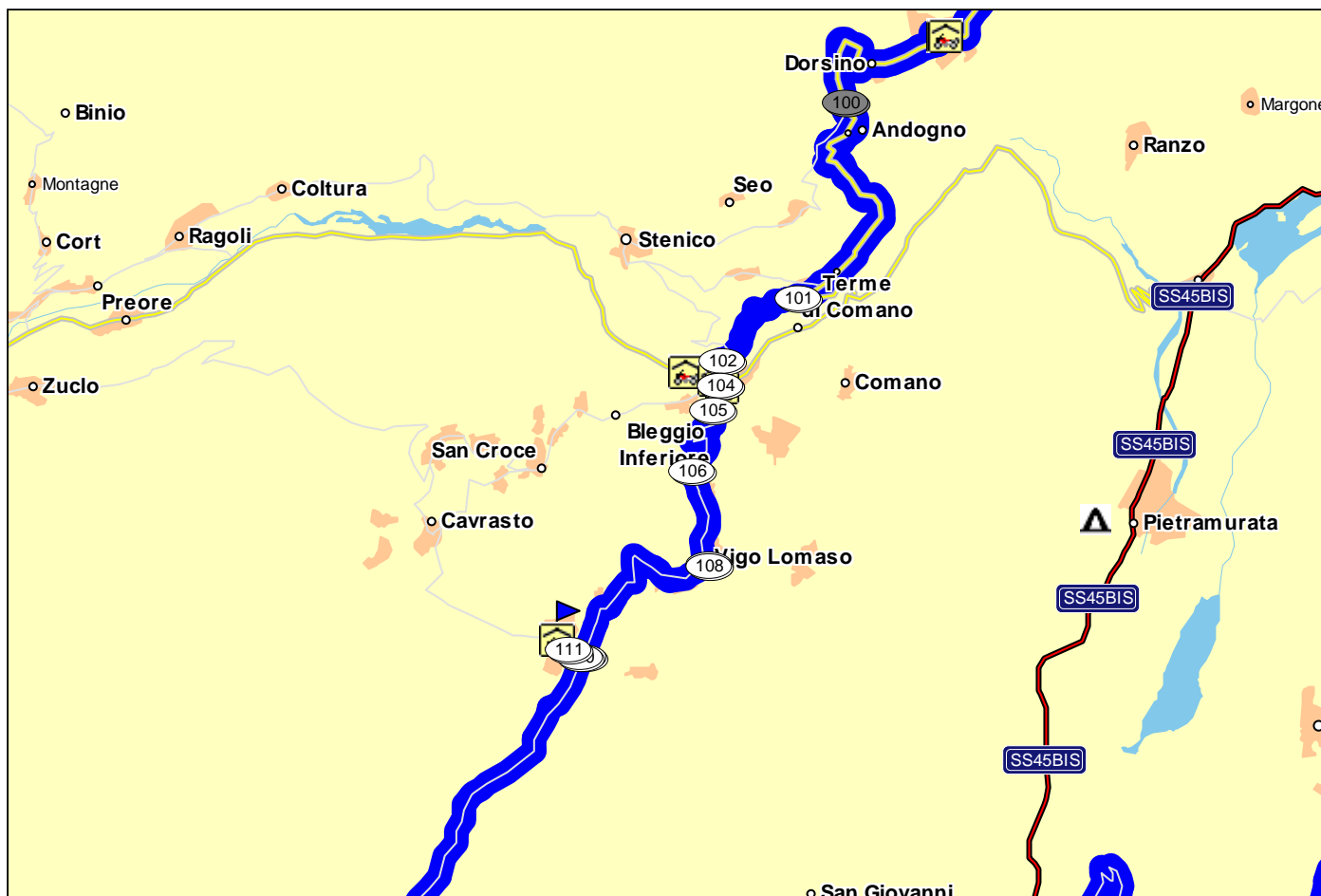
Nr.	Beschreibung	Zeit	km
68	⤵ halb links halten auf Strada Statale del Tonale e della Mendola (SS42) Richtung Ronzone	14:20	140,9
69	⤵ in Ronzone links abbiegen auf Via Roen Richtung Saronico	14:26	146,4
70	↗ halb rechts halten auf Via Roen Richtung Saronico	14:27	146,8
71	↘ rechts abbiegen auf Via Mendola (SS42) Richtung Saronico	14:28	146,9
72	⤵ links abbiegen auf Via Mendola (SS42) Richtung Saronico	14:28	147,0
73	⤴ in Saronico geradeaus weiter auf SS43DIR Richtung Cavareno	14:31	148,4
74	⤴ geradeaus weiter auf Via alla Piena (SS43D) Richtung Romeno	14:34	150,3
75	↗ in Romeno halb rechts halten auf Via IV Novembre (SS43D) Richtung Malgolo	14:36	151,8
76	↘ rechts abbiegen auf SS43D Richtung Sanzeno	14:40	155,3
77	⤵ in Sanzeno links abbiegen auf SS43D Richtung Dermulo	14:44	157,9
78	⤴ geradeaus weiter auf SS43D Richtung Dermulo	14:44	158,0



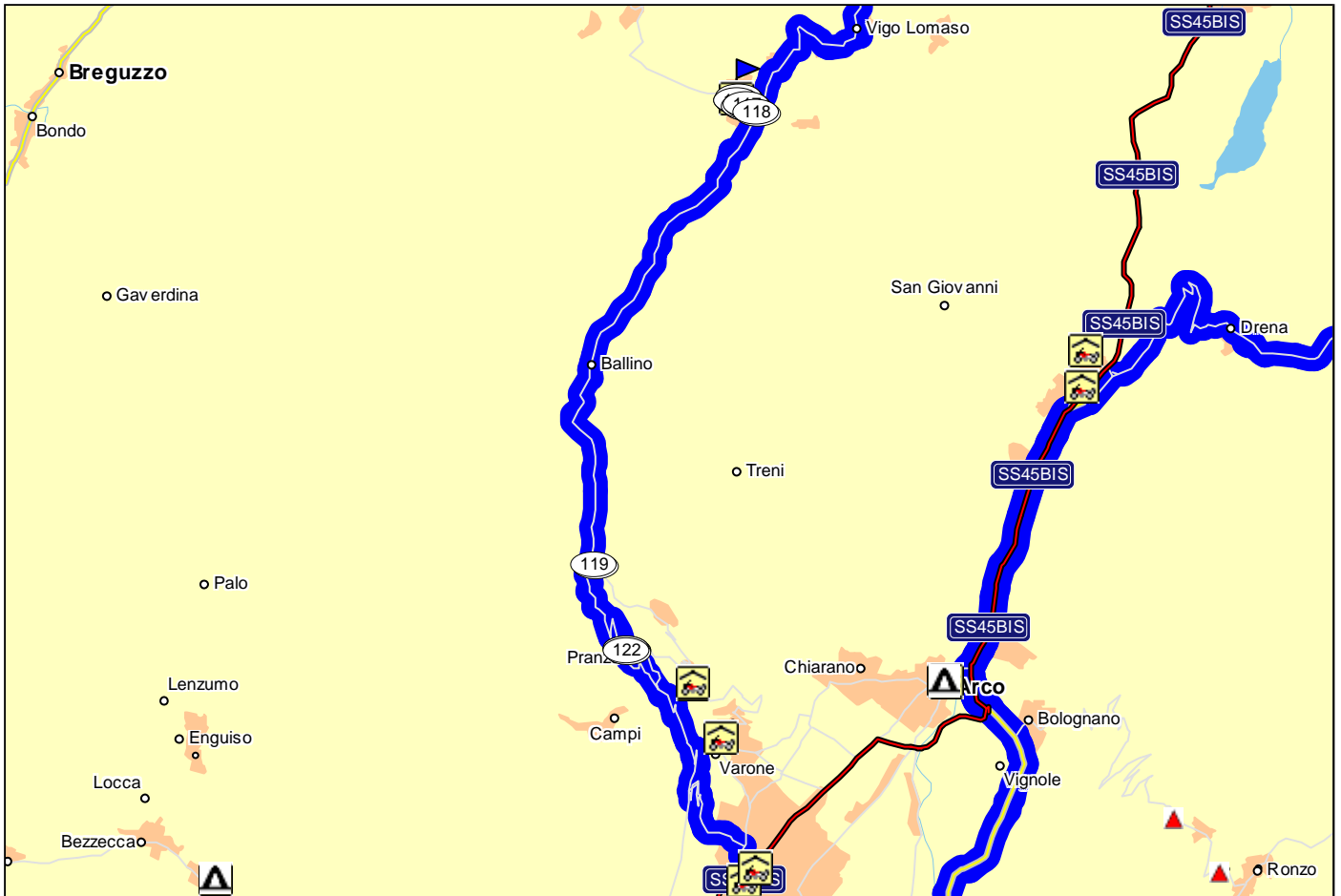
Nr.	Beschreibung	Zeit	km
79	↗ rechts abbiegen auf Strada Statale della Val di Non (SS43) Richtung Segno	14:52	164,6
80	↑ geradeaus weiter auf SP73 Richtung Crescino	14:58	170,5
81	↗ rechts abbiegen auf Strada Provinciale di Fai della Paganella (SP64) Richtung Fai della Paganella	15:04	176,5
82	↖ in Fai della Paganella halb links halten auf Strada Provinciale di Fai della Paganella (SP64) Richtung Andalo	15:15	186,1
83	↖ links abbiegen auf Strada Provinciale di Fai della Paganella (SP64) Richtung Andalo	15:15	186,1
84	↗ halb rechts halten auf Via Trento/Strada Provinciale di Fai della Paganella (SP64) Richtung Andalo	15:15	186,2
85	↗ rechts abbiegen auf Strada Provinciale di Fai della Paganella (SP64) Richtung Andalo	15:15	186,4
86	↖ links abbiegen auf Piazza Italia Unita Richtung Andalo	15:16	186,4
87	↑ geradeaus weiter auf Via Frazione Villa Richtung Andalo	15:16	186,5
88	↑ geradeaus weiter auf Via Cesare Battisti/Strada Provinciale di Fai della Paganella (SP64) Richtung Andalo	15:16	186,6
89	↖ in Andalo halb links halten auf Via Clamer/Strada Provinciale di Fai della Paganella (SP64) Richtung Andalosattel / 1042m / 10%	15:24	192,6



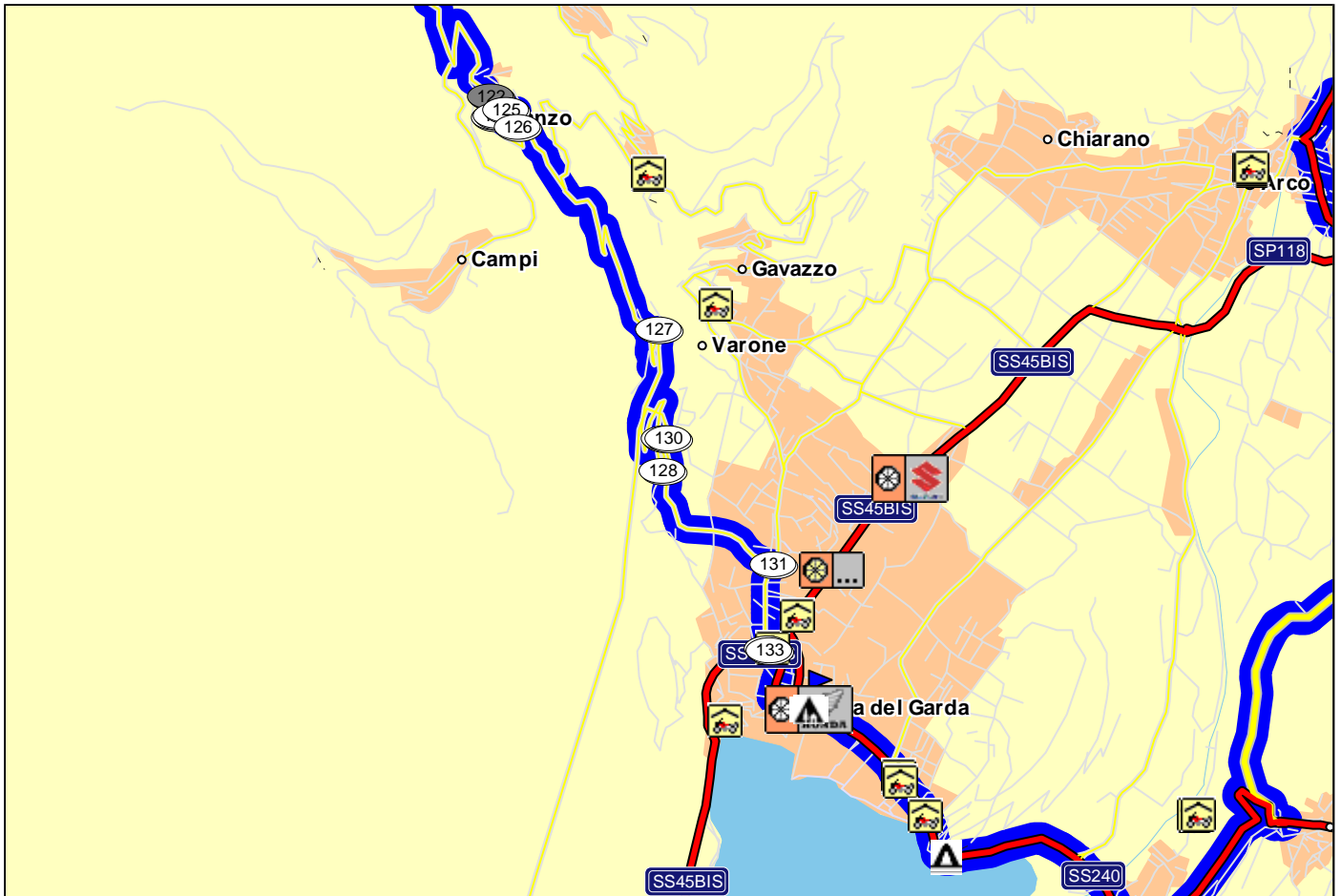
Nr.	Beschreibung	Zeit	km
90	↗ halb rechts halten auf Via Clamer/Strada Provinciale di Fai della Paganella (SP64) Richtung Andalosattel / 1042m / 10%	15:25	193,0
91	↖ links abbiegen auf Via Paganella/Via Ponte Lambin (SS421) Richtung Andalosattel / 1042m / 10%	15:26	193,4
92	🚩 Andalosattel / 1042m / 10%, , Richtung Molveno	15:29	196,0
93	➡ in Molveno rechts halten auf Via Nazionale (SS421) Richtung San Lorenzo in Banale	15:31	197,7
94	➡ halb rechts halten auf Via Nazionale (SS421) Richtung San Lorenzo in Banale	15:32	198,1
95	➡ in San Lorenzo in Banale rechts abbiegen auf Strada Statale dei Laghi Molveno Tenno (SS421) Richtung Dorsino	15:44	207,9
96	↖ links abbiegen auf Strada Statale dei Laghi Molveno Tenno (SS421) Richtung Dorsino	15:45	208,4
97	➡ in Dorsino halb rechts halten auf Strada Statale dei Laghi Molveno Tenno (SS421) Richtung Tavodo	15:46	209,3
98	↖ halb links halten auf Strada Statale dei Laghi Molveno Tenno (SS421) Richtung Tavodo	15:47	209,6
99	➡ rechts abbiegen auf Strada Statale dei Laghi Molveno Tenno (SS421) Richtung Tavodo	15:47	209,8
100	↖ halb links halten auf Strada Statale dei Laghi Molveno Tenno (SS421) Richtung Tavodo	15:49	211,3



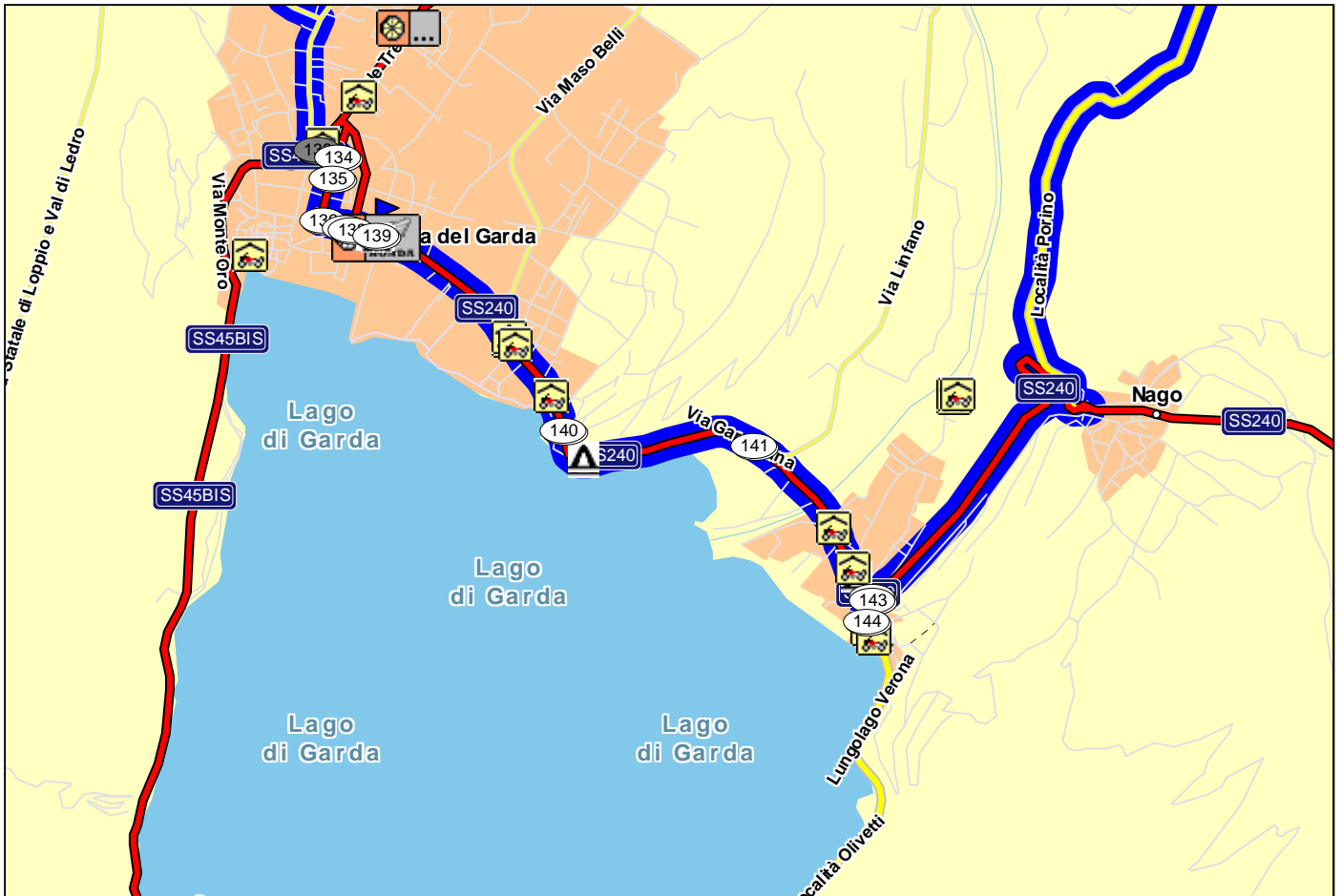
Nr.	Beschreibung	Zeit	km
101	↑ geradeaus weiter auf SP33 Richtung Ponte delle Arche	15:54	215,3
102	↶ links abbiegen auf Piazza Mercato Richtung Ponte delle Arche	15:57	216,8
103	↶ in Ponte delle Arche links abbiegen auf Via Guglielmo Marconi (SS237) Richtung Campo Lomaso	15:57	217,2
104	↷ rechts abbiegen auf SP5 Richtung Campo Lomaso	15:57	217,2
105	↑ geradeaus weiter auf Strada Statale dei Laghi Molveno Tenno (SS421) Richtung Campo Lomaso	15:58	217,6
106	↶ in Campo Lomaso links abbiegen auf Strada Statale dei Laghi Molveno Tenno (SS421) Richtung Vigo Lomaso	16:00	219,1
107	↗ in Vigo Lomaso halb rechts halten auf Strada Statale dei Laghi Molveno Tenno (SS421) Richtung Dasindo	16:03	220,4
108	↷ rechts abbiegen auf Strada Statale dei Laghi Molveno Tenno (SS421) Richtung Dasindo	16:03	220,4
109	↷ rechts abbiegen auf Via Alcide de Gasperi Richtung Fiavè	16:07	223,3
110	↷ rechts abbiegen auf Via Alcide de Gasperi Richtung Fiavè	16:07	223,3
111	↶ in Fiavè links abbiegen auf Via Martiri della Resistenza Richtung I 38075 Fiavè'	16:08	223,5



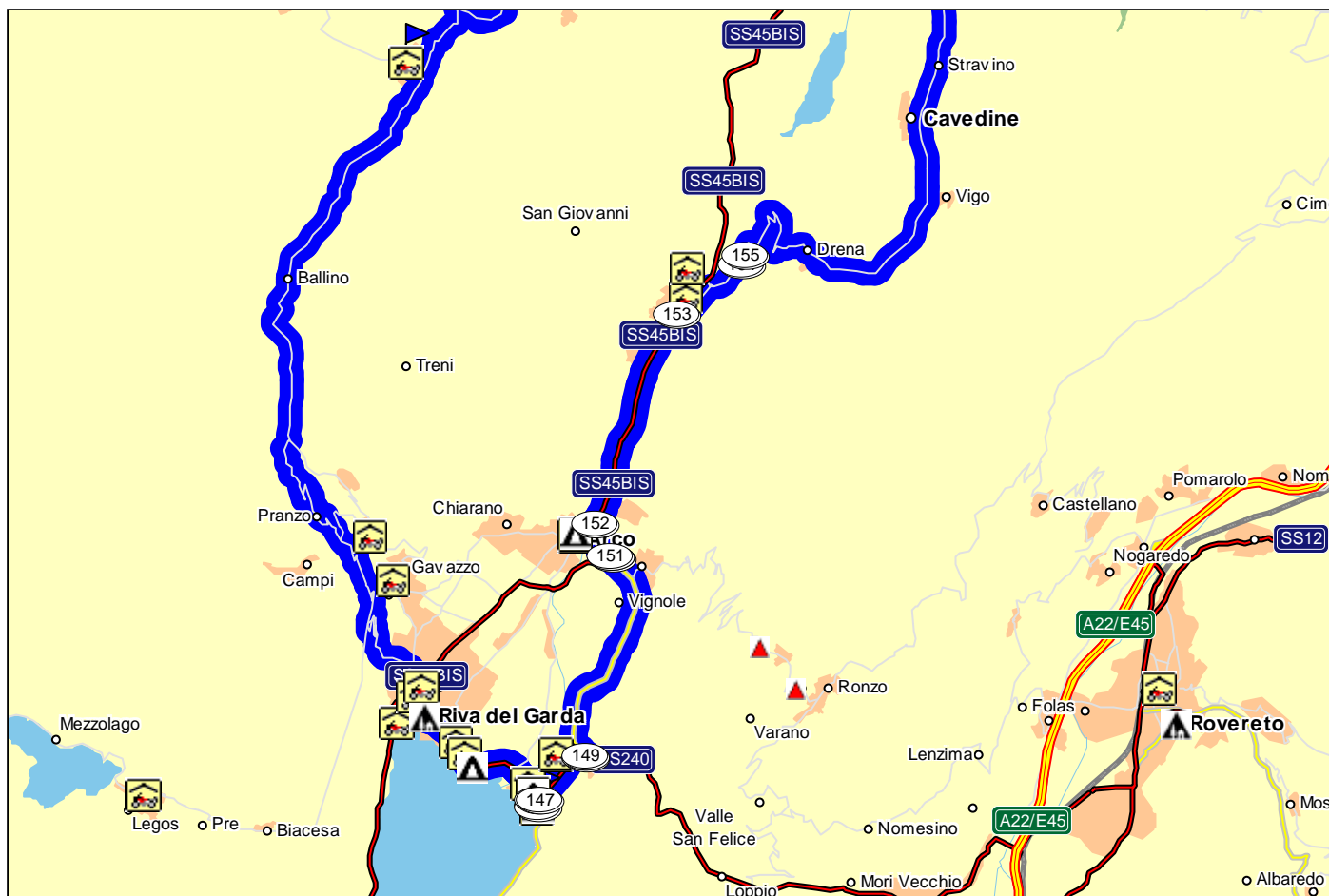
Nr.	Beschreibung	Zeit	km
112	rechts abbiegen auf Via Martiri della Resistenza Richtung I 38075 Fiave'	16:08	223,6
113	rechts auffahren Richtung I 38075 Fiave'	16:08	223,7
114	I 38075 Fiave' Richtung Ballino	16:08	223,8
115	links abbiegen auf Via Martiri della Resistenza Richtung Ballino	16:09	223,8
116	links abbiegen auf Via Martiri della Resistenza Richtung Ballino	16:09	224,0
117	rechts abbiegen auf Via Alcide de Gasperi Richtung Ballino	16:09	224,0
118	halb rechts halten auf Via Alcide de Gasperi (SS421) Richtung Ballino	16:10	224,2
119	rechts abbiegen auf Strada Provinciale del Monte Tombio (SP37) Richtung Pranzo	16:22	233,0
120	in Pranzo links abbiegen auf Via Silvio Pellico Richtung Riva del Garda	16:25	235,4
121	rechts abbiegen auf Via Silvio Pellico Richtung Riva del Garda	16:25	235,4
122	geradeaus weiter auf Via Nino Pernici Richtung Riva del Garda	16:25	235,5



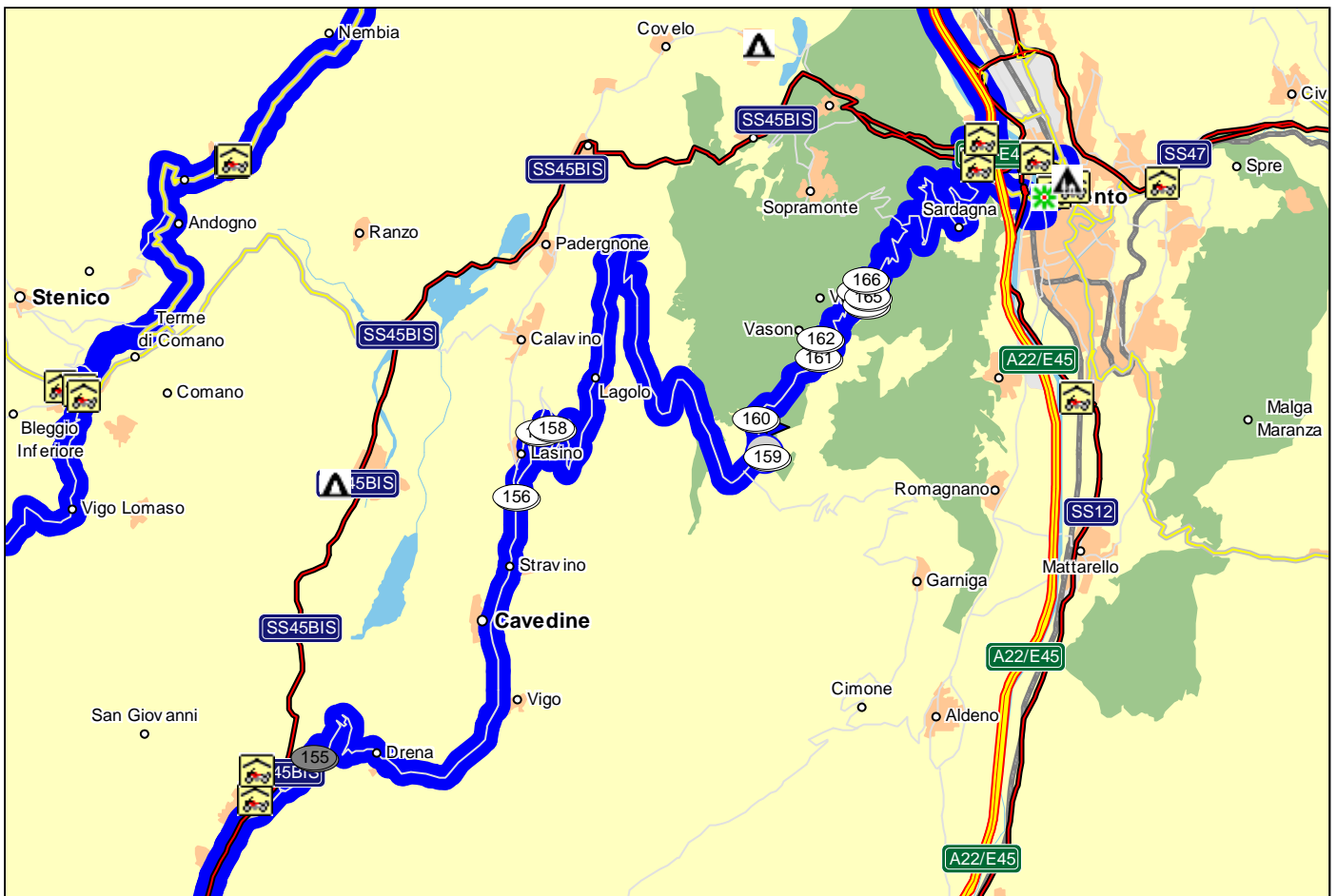
Nr.	Beschreibung	Zeit	km
123	links abbiegen auf Via Nino Pernici Richtung Riva del Garda	16:26	235,6
124	geradeaus weiter auf Via Federico Guella Richtung Riva del Garda	16:26	235,6
125	rechts abbiegen auf Via Federico Guella Richtung Riva del Garda	16:26	235,7
126	links abbiegen auf Strada Provinciale del Monte Tombio (SP37) Richtung Riva del Garda	16:27	235,9
127	rechts abbiegen auf Località Deva/Strada Provinciale del Monte Tombio (SP37) Richtung Riva del Garda	16:31	238,8
128	links abbiegen auf Strada Provinciale del Monte Tombio (SP37) Richtung Riva del Garda	16:34	240,6
129	rechts abbiegen auf Strada Provinciale del Monte Tombio (SP37) Richtung Riva del Garda	16:34	240,8
130	rechts abbiegen auf Strada Provinciale del Monte Tombio (SP37) Richtung Riva del Garda	16:34	240,8
131	in Riva del Garda rechts abbiegen auf Viale dei Tigli (SS421) Richtung I 38066 Riva del Garda	16:36	242,2
132	einfahren in Kreisverkehr Richtung I 38066 Riva del Garda	16:38	242,8
133	2. Möglichkeit aus Kreisverkehr ausfahren auf Viale Baruffaldi Richtung I 38066 Riva del Garda	16:38	242,8



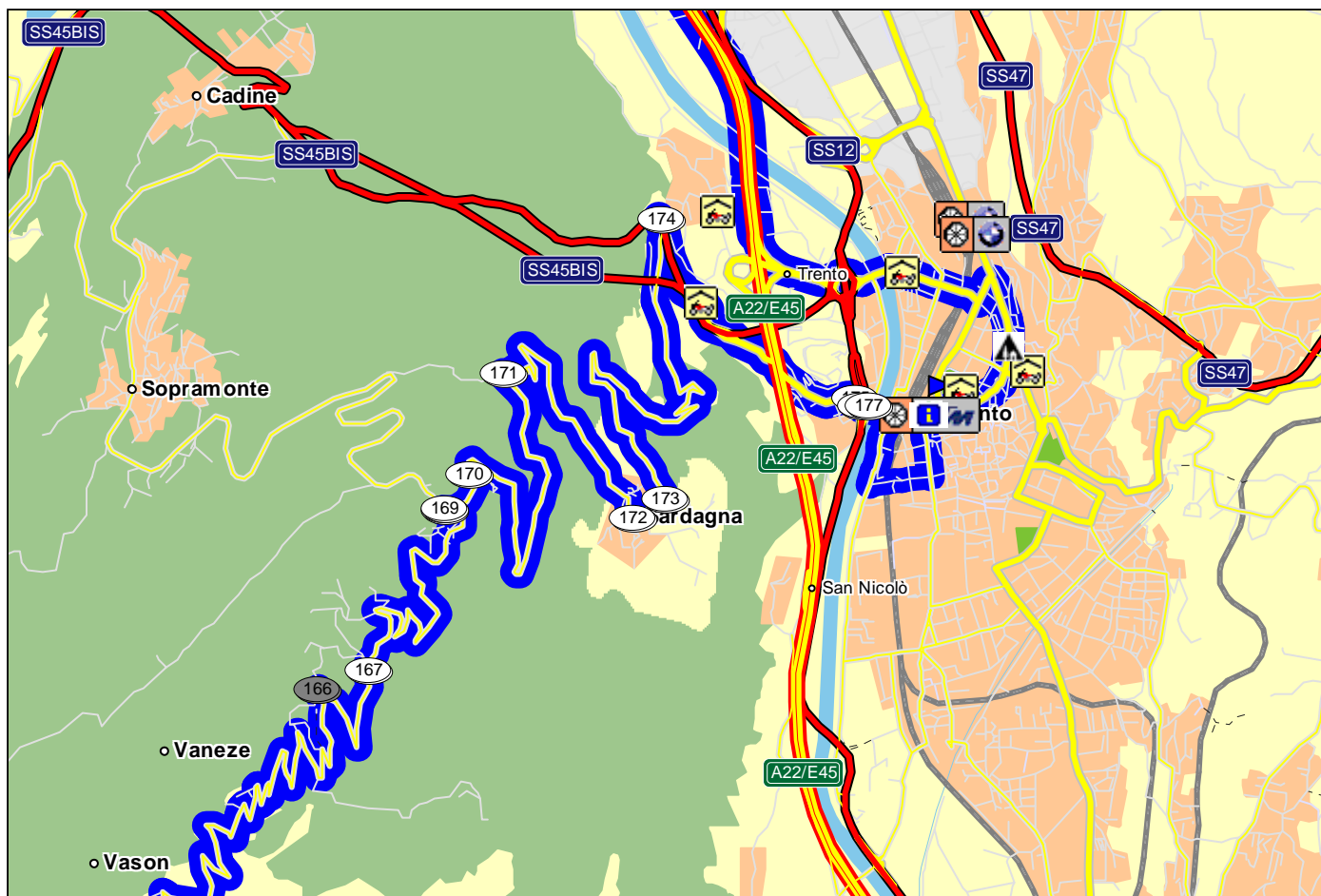
Nr.	Beschreibung	Zeit	km
134	rechts abbiegen auf Via Martiri XXVIII Giugno Richtung I 38066 Riva del Garda	16:38	243,0
135	geradeaus weiter auf Via Martiri 28 Giugno Richtung I 38066 Riva del Garda	16:38	243,1
136	links abbiegen auf Viale Dante Alighieri Richtung I 38066 Riva del Garda	16:38	243,3
137	geradeaus weiter auf Largo Bensheim Richtung I 38066 Riva del Garda	16:39	243,4
138	geradeaus weiter auf Viale Giosuè Carducci Richtung I 38066 Riva del Garda	16:39	243,4
139	I 38066 Riva del Garda Richtung Torbole	16:39	243,5
140	geradeaus weiter auf Strada Statale di Loppio e Val di Ledro (SS240) Richtung Torbole	16:41	244,8
141	geradeaus weiter auf Strada Statale di Loppio e Val di Ledro (SS240) Richtung Torbole	16:42	245,8
142	in Torbole einfahren in Kreisverkehr Richtung I 38069 Torbole	16:43	246,7
143	1. Möglichkeit aus Kreisverkehr ausfahren auf Via Giacomo Matteotti (SS249) Richtung I 38069 Torbole	16:43	246,8
144	halb links halten auf Lungolago Verona/Piazza Benacense (SS249) Richtung I 38069 Torbole	16:44	246,9



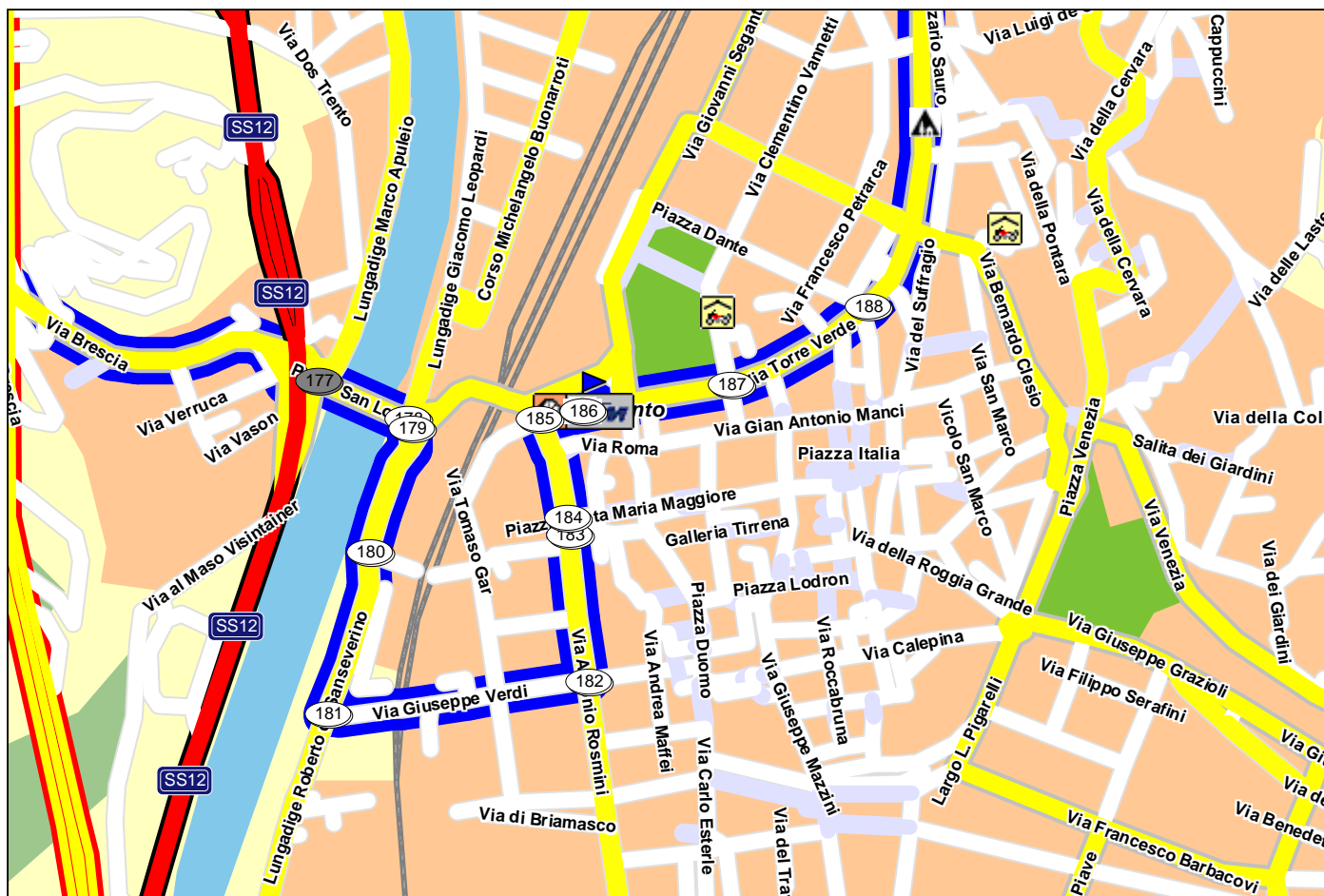
Nr.	Beschreibung	Zeit	km
145	I 38069 Torbole Richtung Nago	16:44	246,9
146	einfahren in Kreisverkehr Richtung Nago	16:44	247,1
147	1. Möglichkeit aus Kreisverkehr ausfahren auf Strada Statale di Loppio e Val di Ledro (SS240) Richtung Nago	16:44	247,1
148	in Nago einfahren in Kreisverkehr Richtung Bognano-Vignole	16:46	249,0
149	5. Möglichkeit aus Kreisverkehr ausfahren auf Strada Statale di Loppio e Val di Ledro (SS240DIR) Richtung Bognano-Vignole	16:46	249,1
150	einfahren in Kreisverkehr Richtung Arco	16:52	253,9
151	1. Möglichkeit aus Kreisverkehr ausfahren auf Viale Rovereto (SS240DIR) Richtung Arco	16:52	254,0
152	in Arco rechts abbiegen auf Viale Arciprete Francesco Santoni (SS45BIS) Richtung Ceniga	16:53	254,7
153	in Dro halb rechts halten auf Strada Provinciale Cavedine (SP84) Richtung Drena	16:59	259,4
154	halb rechts halten auf Strada Provinciale Cavedine (SP84) Richtung Drena	17:01	261,1
155	links abbiegen auf Località Lavini (SP84) Richtung Drena	17:02	261,3



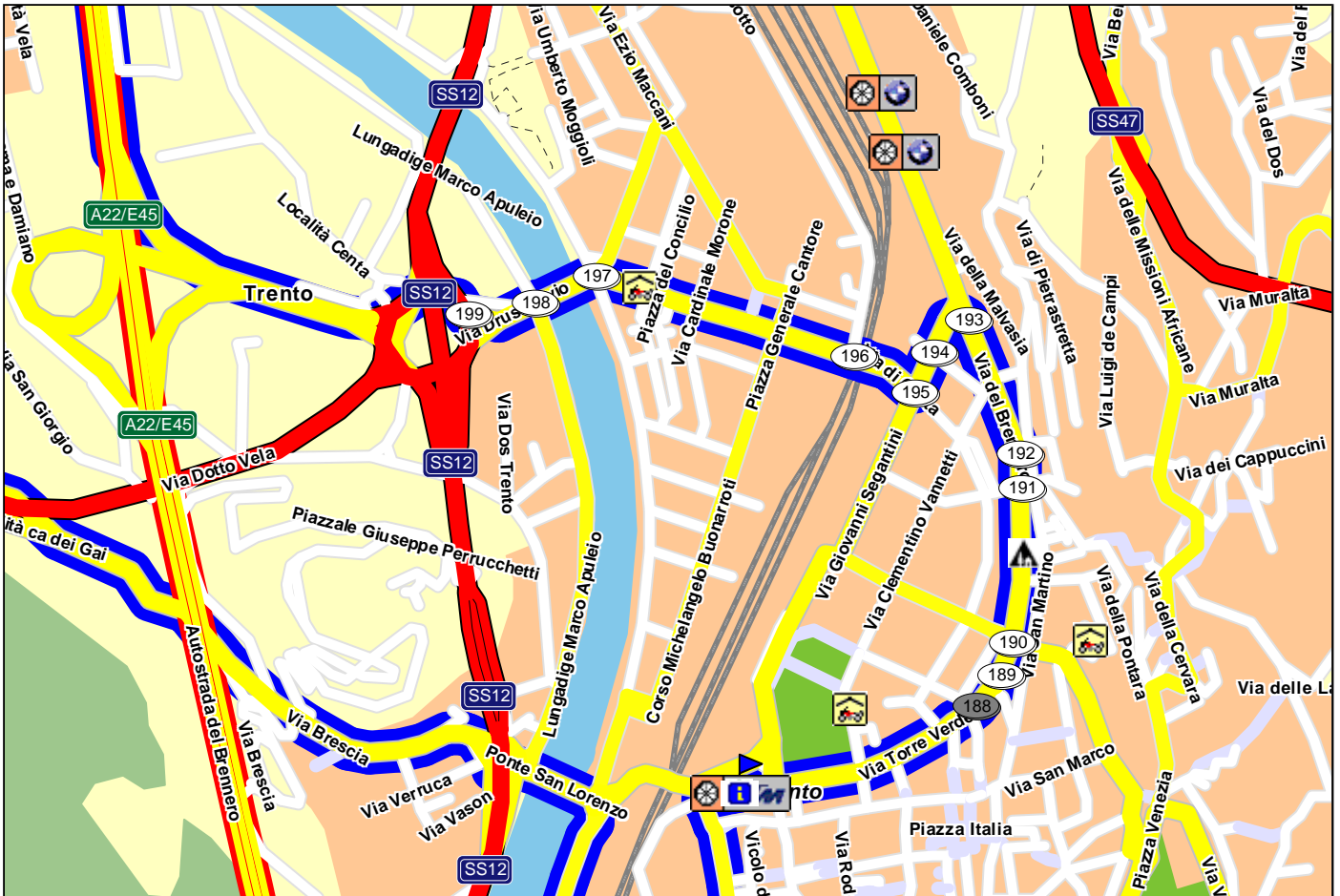
Nr.	Beschreibung	Zeit	km
156	rechts abbiegen auf Strada Provinciale del Monte Bondone (SP85) Richtung Lasino	17:18	272,6
157	in Lasino rechts abbiegen auf Strada Provinciale del Monte Bondone (SP85) Richtung Lagolo	17:21	274,2
158	rechts abbiegen auf Strada Provinciale del Monte Bondone (SP85) Richtung Lagolo	17:24	275,1
159	Monte Bondone / 1537m / 12%, , Richtung Sardagna	17:47	291,5
160	halb rechts halten auf SP85 Richtung Sardagna	17:48	292,5
161	rechts abbiegen auf Passo Bondone (SP85) Richtung Sardagna	17:51	294,5
162	rechts abbiegen auf SP85 Richtung Sardagna	17:52	295,2
163	rechts abbiegen auf SP85 Richtung Sardagna	17:56	298,5
164	links abbiegen auf SP85 Richtung Sardagna	17:56	298,8
165	rechts abbiegen auf SP85 Richtung Sardagna	17:56	298,9
166	rechts abbiegen auf SP85 Richtung Sardagna	17:57	299,5



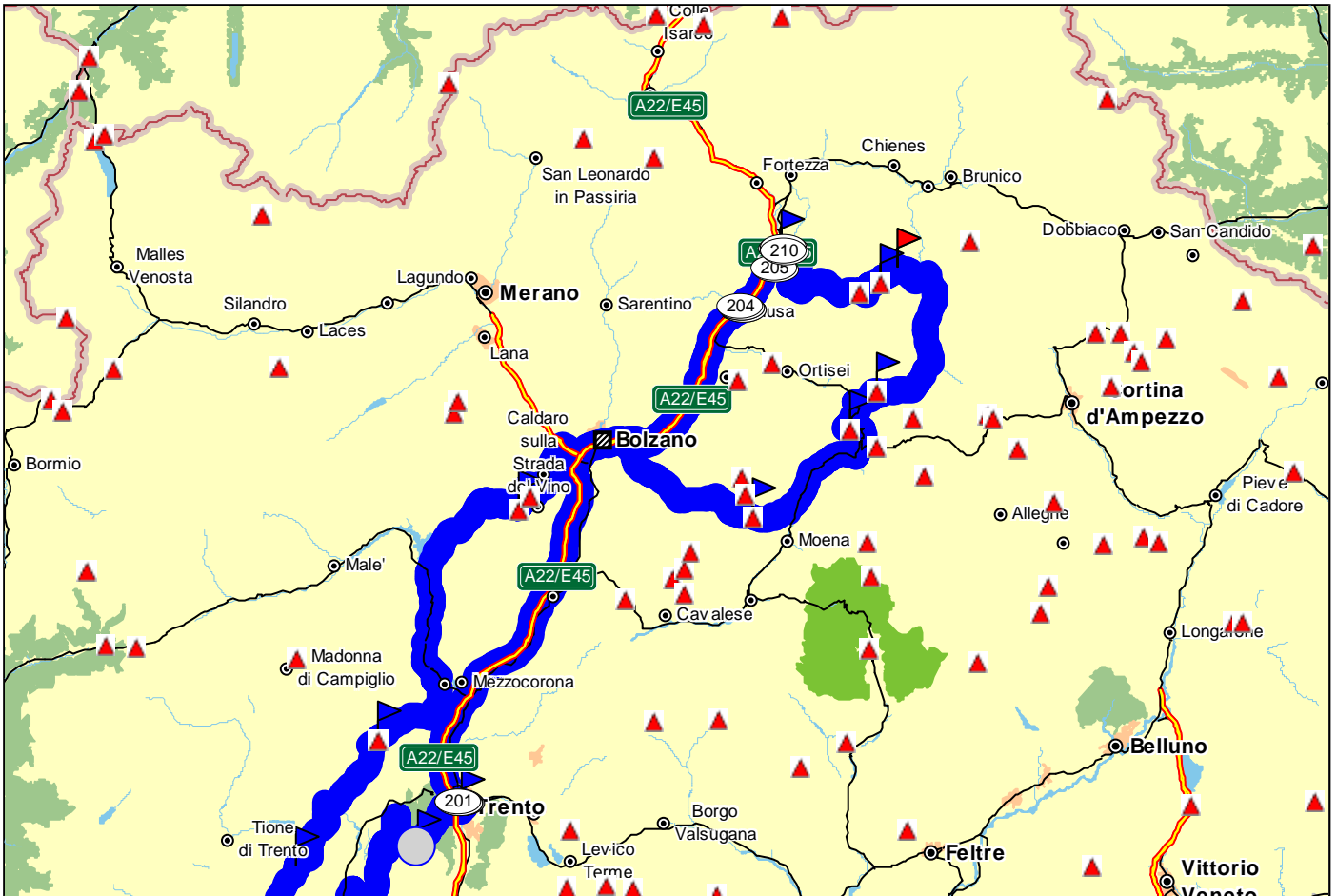
Nr.	Beschreibung	Zeit	km
167	rechts halten auf Strada Provinciale del Monte Bondone (SP85) Richtung Sardagna	17:59	300,5
168	rechts abbiegen auf Strada Provinciale del Monte Bondone (SP85) Richtung Sardagna	18:02	303,0
169	rechts abbiegen auf Strada Provinciale del Monte Bondone (SP85) Richtung Sardagna	18:02	303,1
170	rechts abbiegen auf Strada Provinciale del Monte Bondone (SP85) Richtung Sardagna	18:03	303,4
171	rechts abbiegen auf Strada Provinciale del Monte Bondone (SP85) Richtung Sardagna	18:06	305,7
172	in Sardagna links abbiegen auf Strada Provinciale del Monte Bondone (SP85) Richtung Trento	18:09	307,8
173	links abbiegen auf Strada Provinciale del Monte Bondone (SP85) Richtung Trento	18:09	308,0
174	rechts abbiegen auf Strada Statale Gardesana Occidentale (SS45BIS) Richtung Trento	18:14	311,5
175	in Trento halb rechts halten auf Ponte San Lorenzo Richtung I 38100 Trento	18:16	313,3
176	einfahren in Kreisverkehr Richtung I 38100 Trento	18:16	313,4
177	2. Möglichkeit aus Kreisverkehr ausfahren auf Ponte San Lorenzo Richtung I 38100 Trento	18:16	313,4



Nr.	Beschreibung	Zeit	km
178	einfahren in Kreisverkehr Richtung I 38100 Trento	18:17	313,5
179	1. Möglichkeit aus Kreisverkehr ausfahren auf Lungadige Monte Grappa Richtung I 38100 Trento	18:17	313,6
180	geradeaus weiter auf Lungadige Roberto da Sanseverino Richtung I 38100 Trento	18:17	313,7
181	links abbiegen auf Via Giuseppe Verdi Richtung I 38100 Trento	18:17	314,0
182	links abbiegen auf Via Antonio Rosmini Richtung I 38100 Trento	18:19	314,3
183	geradeaus weiter auf Piazza Santa Maria Maggiore Richtung I 38100 Trento	18:19	314,5
184	geradeaus weiter auf Via della Prepositura Richtung I 38100 Trento	18:19	314,6
185	rechts abbiegen auf Via Torre Vanga Richtung I 38100 Trento	18:19	314,7
186	I 38100 Trento Richtung AS Trento	18:19	314,8
187	geradeaus weiter auf Via Torre Verde Richtung AS Trento	18:20	315,0
188	geradeaus weiter auf Piazza Silvio Pellico Richtung AS Trento	18:20	315,2



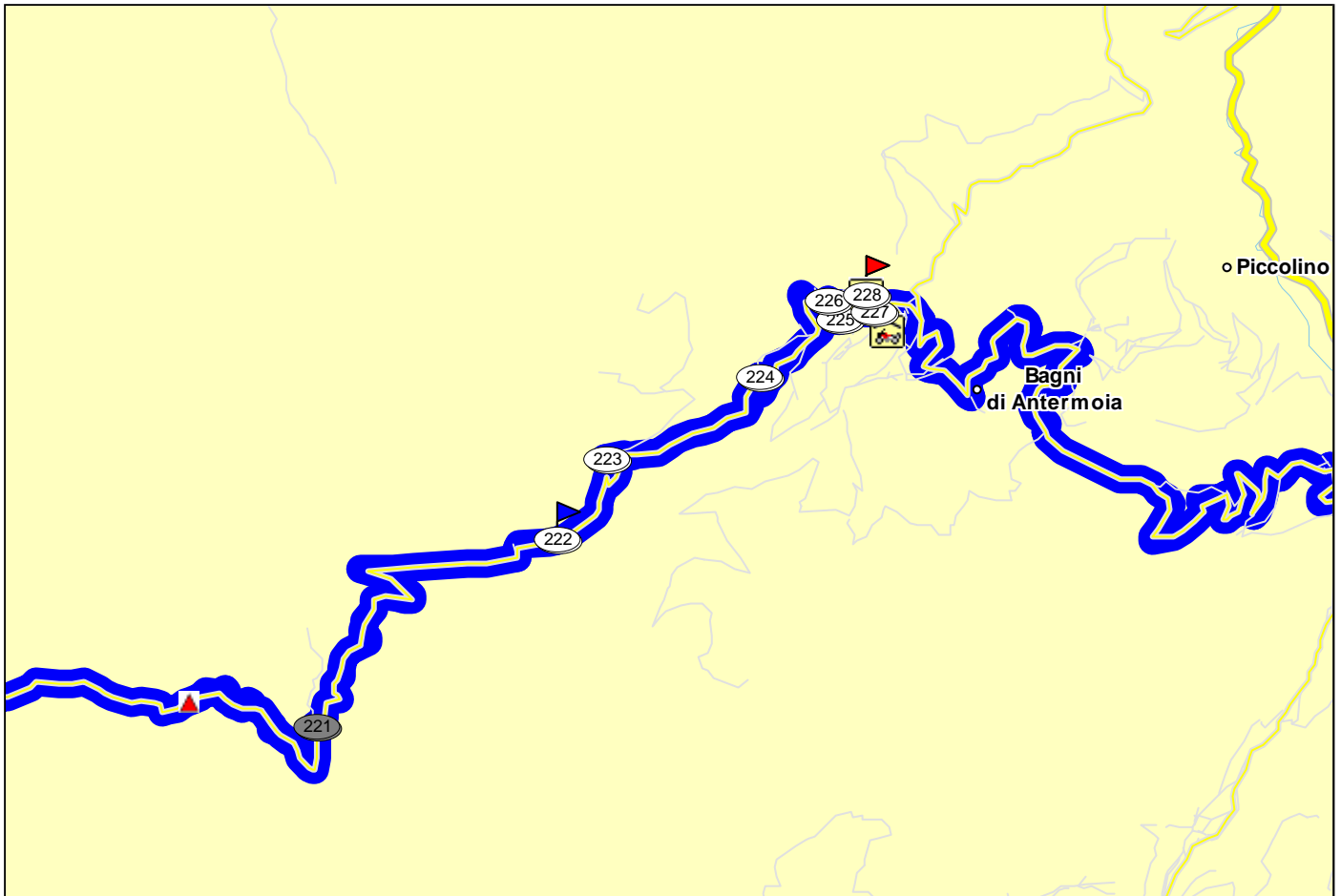
Nr.	Beschreibung	Zeit	km
189	geradeaus weiter auf Via Torre Verde Richtung AS Trento	18:20	315,3
190	geradeaus weiter auf Via Alessandro Manzoni Richtung AS Trento	18:20	315,3
191	geradeaus weiter auf Largo Nazario Sauro Richtung AS Trento	18:21	315,6
192	geradeaus weiter auf Via del Brennero Richtung AS Trento	18:21	315,7
193	halb links halten auf Via Francesco Ambrosi Richtung AS Trento	18:21	315,9
194	geradeaus weiter auf Piazza di Centa Richtung AS Trento	18:22	316,0
195	rechts abbiegen auf Via di Centa Richtung AS Trento	18:22	316,1
196	geradeaus weiter auf Via Fratelli Fontana Richtung AS Trento	18:22	316,2
197	geradeaus weiter auf Ponte San Giorgio Richtung AS Trento	18:23	316,6
198	geradeaus weiter auf Via Druso Livio Richtung AS Trento	18:23	316,7
199	einfahren in Kreisverkehr Richtung AS Trento	18:23	316,9



Nr.	Beschreibung	Zeit	km
200	2. Möglichkeit aus Kreisverkehr ausfahren auf Via Berlino Richtung (a22)/ Brennero	18:23	317,0
201	geradeaus auffahren auf Autostrada del Brennero (mautpflichtig) (A22/E45) Richtung AS Chiusa/ Klausen-Val Gardena	18:23	317,0
202	bei AS Chiusa/Klausen-Val Gardena halb rechts abfahren auf SS242DIR Richtung Chiusa/ Valgardena/ Klausen/ Grödner	19:10	400,7
203	rechts abbiegen auf SS242DIR Richtung Bressanone	19:11	401,7
204	rechts abbiegen auf Coste/Leitach/Strada Statale dell'Abetone e del Brennero (SS12) Richtung Bressanone	19:12	402,0
205	halb rechts halten auf Strada Statale dell'Abetone e del Brennero (SS12) Richtung Bressanone	19:19	408,8
206	in Bressanone rechts abbiegen auf Bahnhofstrasse/Viale Stazione Richtung I 39042 Bressanone	19:23	411,6
207	geradeaus weiter auf Bahnhofstrasse/Viale Stazione Richtung I 39042 Bressanone	19:23	411,7
208	I 39042 Bressanone Richtung Würzjoch / 2004m / 16%	19:23	411,7
209	rechts abbiegen auf Kassianstrasse/Via San Cassiano Richtung Würzjoch / 2004m / 16%	19:24	411,9
210	halb rechts halten auf Kassianstrasse/Via San Cassiano Richtung Würzjoch / 2004m / 16%	19:25	412,4



Nr.	Beschreibung	Zeit	km
211	☛ links abbiegen auf Viale Mozart/Mozartallee Richtung Würzjoch / 2004m / 16%	19:25	412,4
212	☞ rechts abbiegen auf Via Plose/Plosestrasse Richtung Würzjoch / 2004m / 16%	19:26	412,9
213	☝ halb rechts halten auf Fraktion Mellaun/Frazione Meluno (SP29) Richtung Würzjoch / 2004m / 16%	19:34	417,6
214	☛ links abbiegen auf Frazione Eores/Fraktion Afers (SP29) Richtung Würzjoch / 2004m / 16%	19:41	423,1
215	☛ links abbiegen auf Frazione Eores/Fraktion Afers (SP29) Richtung Würzjoch / 2004m / 16%	19:42	423,2
216	☛ links abbiegen auf St. Georg/Località San Giorgio (SP29) Richtung Würzjoch / 2004m / 16%	19:45	426,1
217	☞ rechts abbiegen auf St. Georg/Località San Giorgio (SP29) Richtung Würzjoch / 2004m / 16%	19:46	426,5
218	☛ links abbiegen auf Frazione Eores/Fraktion Afers (SP29) Richtung Würzjoch / 2004m / 16%	19:48	428,4
219	☛ links abbiegen auf SP29 Richtung Würzjoch / 2004m / 16%	19:53	431,9
220	☛ links abbiegen auf SP29 Richtung Würzjoch / 2004m / 16%	19:57	434,5
221	☞ rechts abbiegen auf SP29 Richtung Würzjoch / 2004m / 16%	20:04	439,7



Nr.	Beschreibung	Zeit	km
222	Würzloch / 2004m / 16%, , Richtung I 39030 Antermoia	20:08	443,3
223	rechts abbiegen auf SP29 Richtung I 39030 Antermoia	20:10	444,2
224	rechts abbiegen auf SP29 Richtung I 39030 Antermoia	20:11	445,7
225	links abbiegen auf SP29 Richtung I 39030 Antermoia	20:14	447,1
226	rechts abbiegen auf SP29 Richtung I 39030 Antermoia	20:14	447,3
227	links abbiegen auf Antermoia/Untermoj Richtung I 39030 Antermoia	20:14	447,7
228	I 39030 Antermoia Richtung	20:15	447,9

