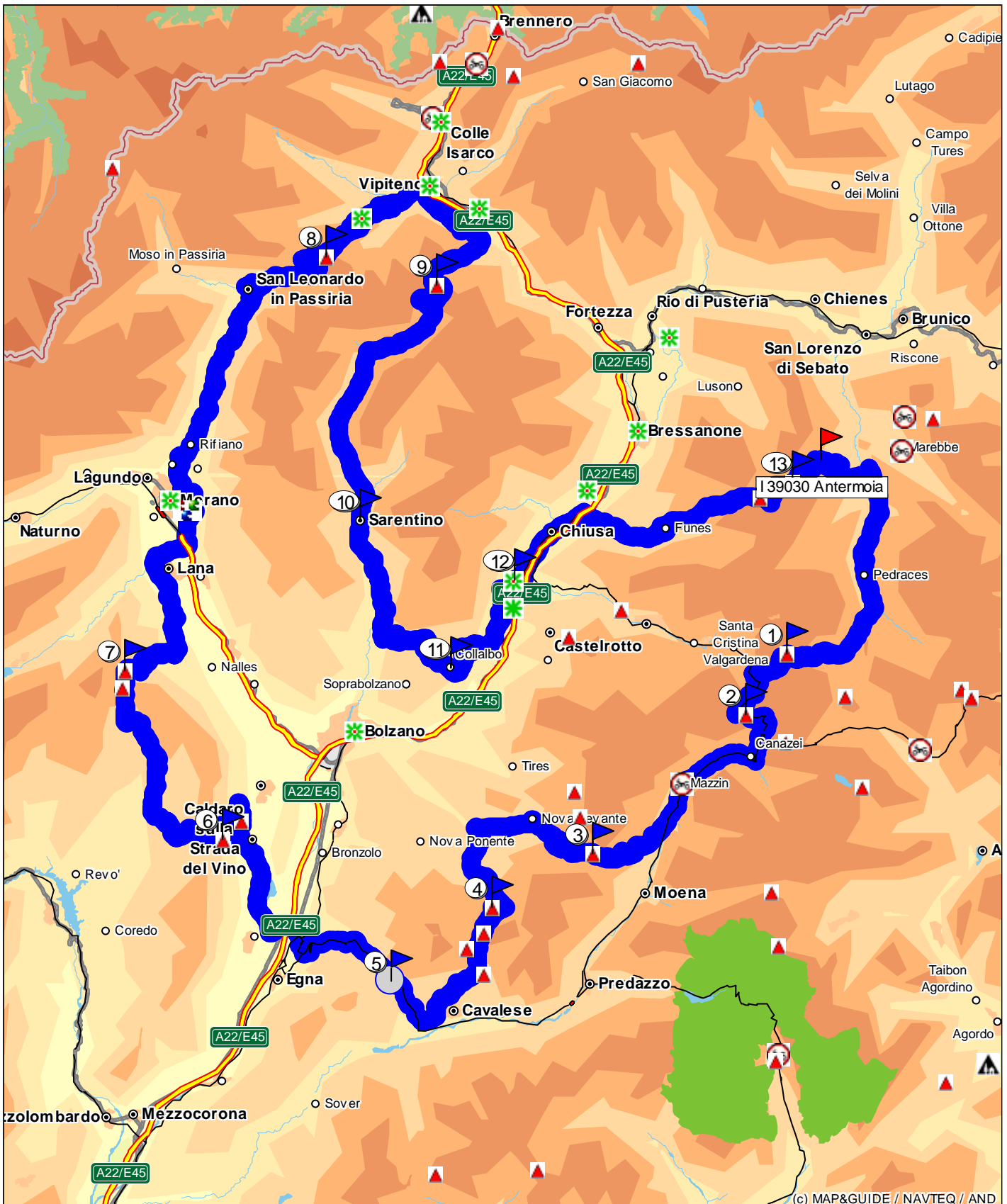
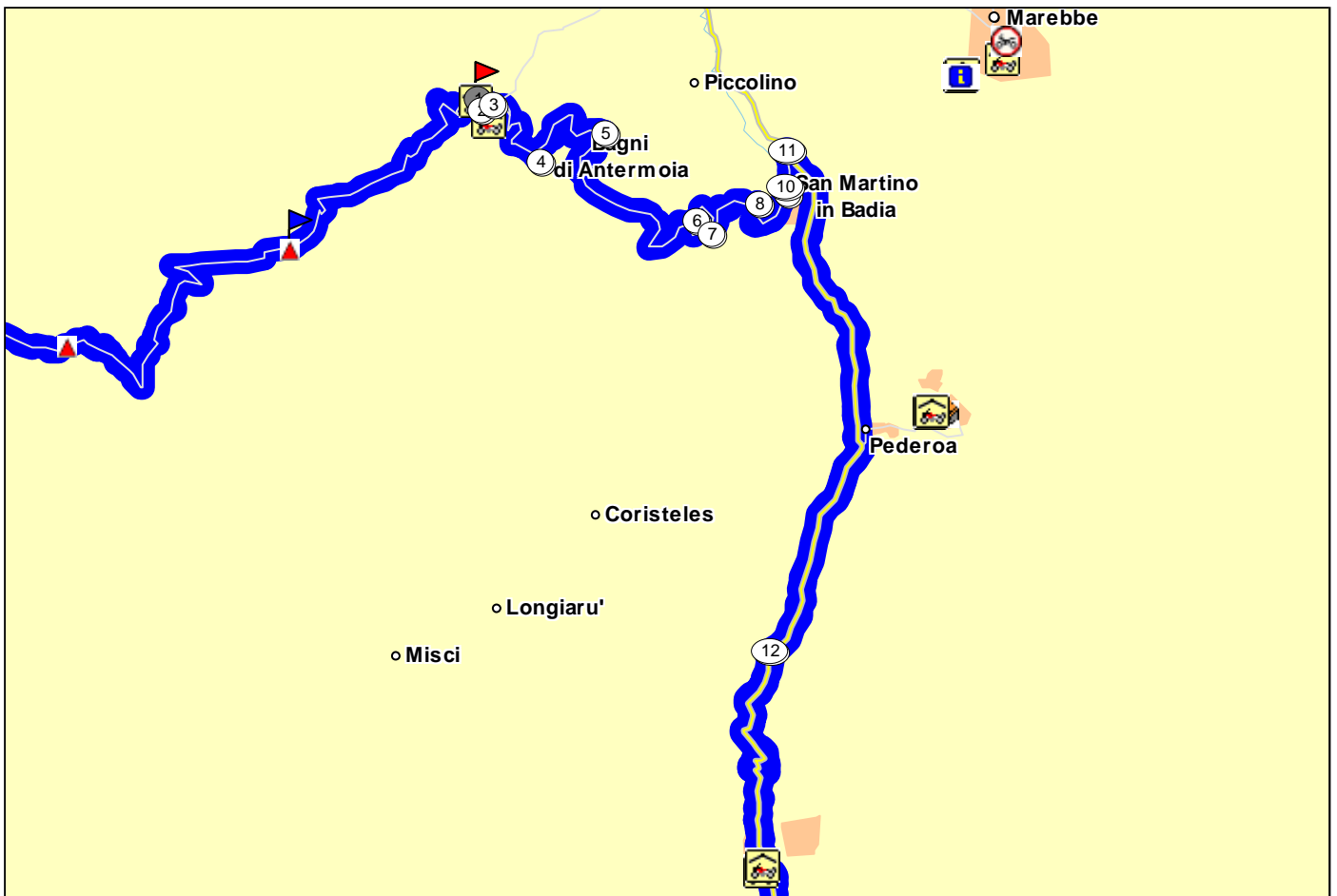


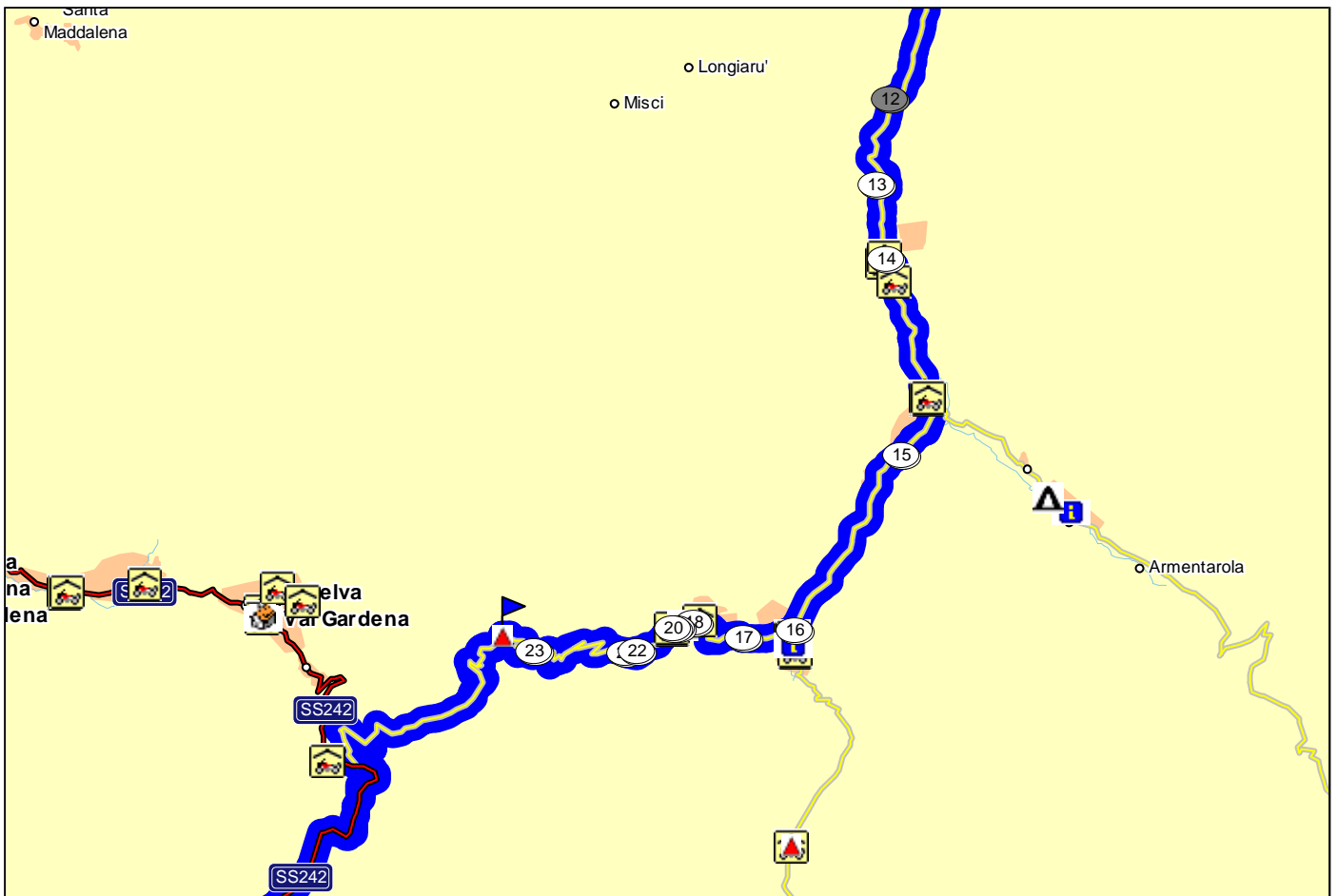
# Mendelpass , Jaufenpass, Penserjoch

von I 39030 Antermoia nach I 39030 Antermoia  
 Dauer: 8:20 h; Strecke: 389,6 km; Kosten: EUR 62,34  
 Kraftstoffverbrauch: 15,7 l;  $\varnothing$  4,0 l/100 km; Kraftstoffkosten: EUR 20,44





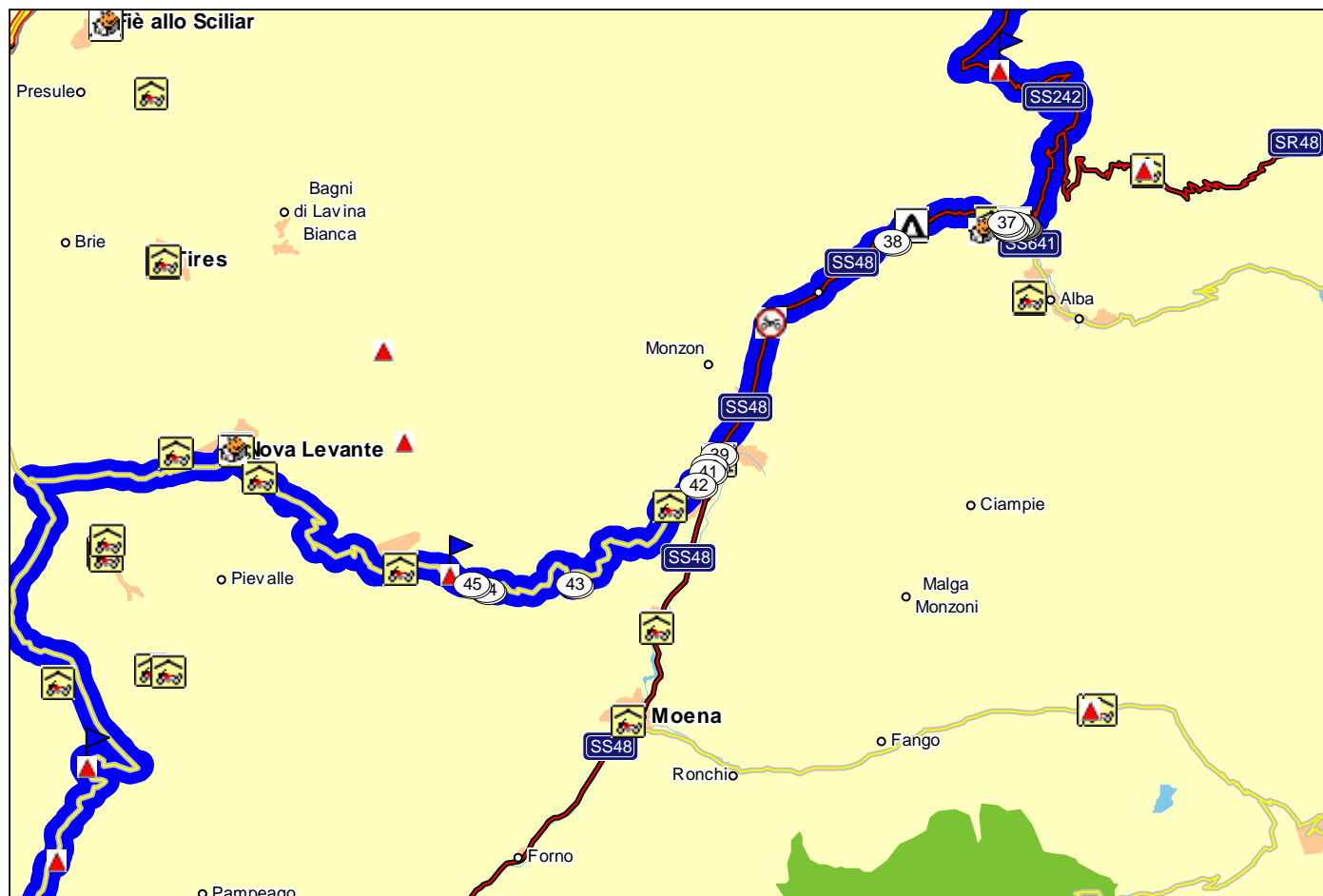
Nr.	Beschreibung	Zeit	km
1	I 39030 Antermoia Richtung San Martino in Badia	15:21	0,0
2	geradeaus weiter auf <b>SP29</b> Richtung San Martino in Badia	15:21	0,2
3	rechts abbiegen auf <b>SP29</b> Richtung San Martino in Badia	15:22	0,6
4	links abbiegen auf <b>SP29</b> Richtung San Martino in Badia	15:24	2,1
5	rechts abbiegen auf <b>SP29</b> Richtung San Martino in Badia	15:26	3,6
6	rechts abbiegen auf <b>SP29</b> Richtung San Martino in Badia	15:30	6,7
7	links abbiegen auf <b>SP29</b> Richtung San Martino in Badia	15:31	7,8
8	rechts abbiegen auf <b>SP29</b> Richtung San Martino in Badia	15:33	8,7
9	in San Martino in Badia halb links halten auf <b>SP29</b> Richtung Pederoa	15:34	9,7
10	rechts abbiegen auf <b>SP29</b> Richtung Pederoa	15:35	9,8
11	rechts abbiegen auf <b>SS244</b> Richtung Pederoa	15:36	10,5
12	links abbiegen auf <b>SS244</b> Richtung Pedraces	15:45	17,5



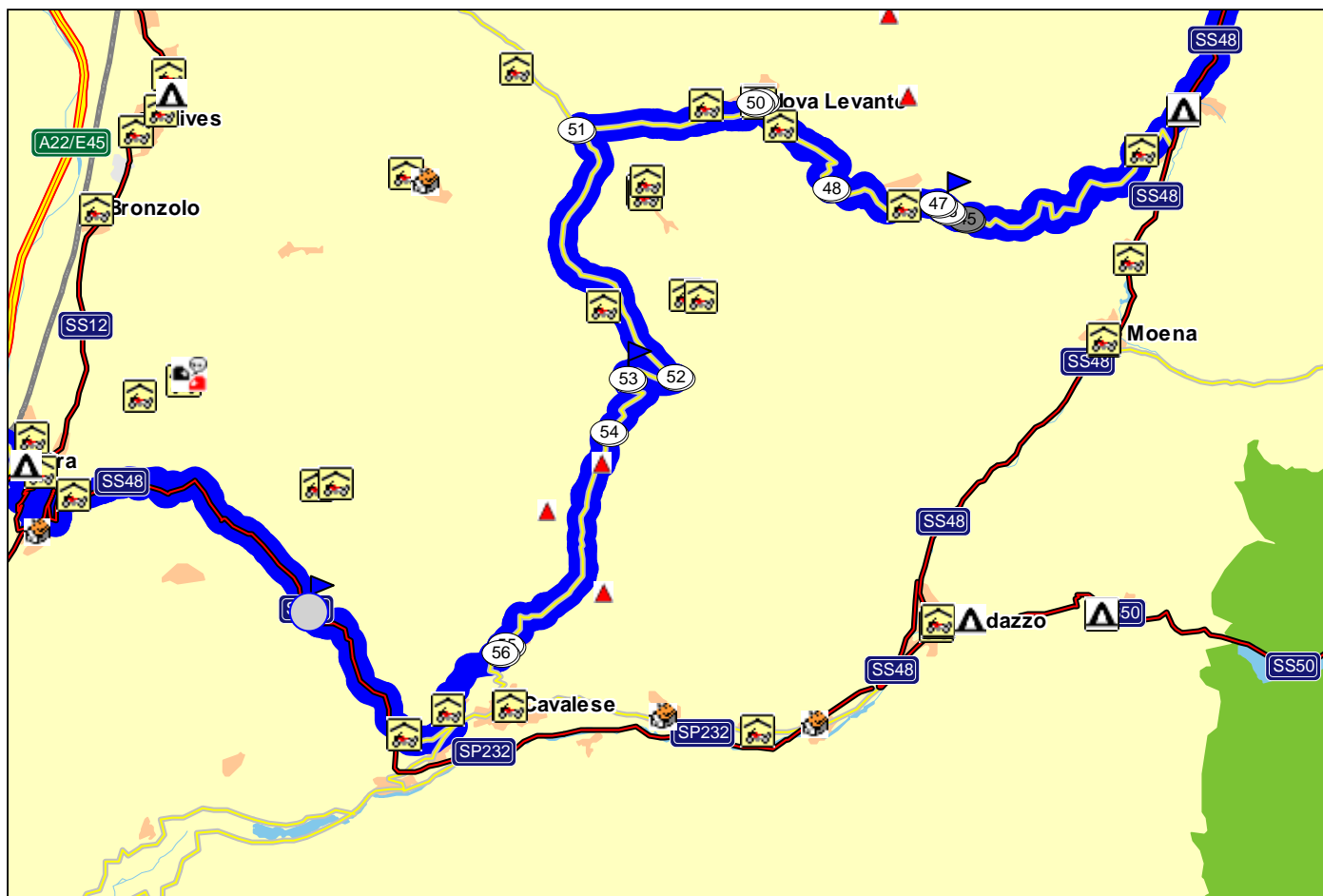
Nr.	Beschreibung	Zeit	km
13	↶ links abbiegen auf <b>SS244</b> Richtung Pedraces	15:47	19,8
14	↶ in Pedraces halb links halten auf <b>Strada Daméz (SS244)</b> Richtung La Villa	15:49	21,2
15	↗ in La Villa halb rechts halten auf <b>Strada Colz (SS244)</b> Richtung Funtanacia	15:56	25,0
16	↷ in Corvara in Badia rechts abbiegen auf <b>Strada Col Alt (SS243)</b> Richtung Colfosco	16:01	28,6
17	↗ halb rechts halten auf <b>Strada Sotdljia (SS243)</b> Richtung Colfosco	16:02	29,5
18	↶ in Colfosco halb links halten auf <b>Strada Col Pradat (SS243)</b> Richtung Grödnerjoch / 2121m / 12%	16:04	30,7
19	↗ halb rechts halten auf <b>Strada Pecëi (SS243)</b> Richtung Grödnerjoch / 2121m / 12%	16:05	31,0
20	↶ halb links halten auf <b>Strada Pecëi (SS243)</b> Richtung Grödnerjoch / 2121m / 12%	16:05	31,1
21	↷ rechts abbiegen auf <b>Strada Rönn (SS243)</b> Richtung Grödnerjoch / 2121m / 12%	16:06	32,1
22	↶ links abbiegen auf <b>SS243</b> Richtung Grödnerjoch / 2121m / 12%	16:07	32,3
23	↶ links abbiegen auf <b>SS243</b> Richtung Grödnerjoch / 2121m / 12%	16:11	36,4



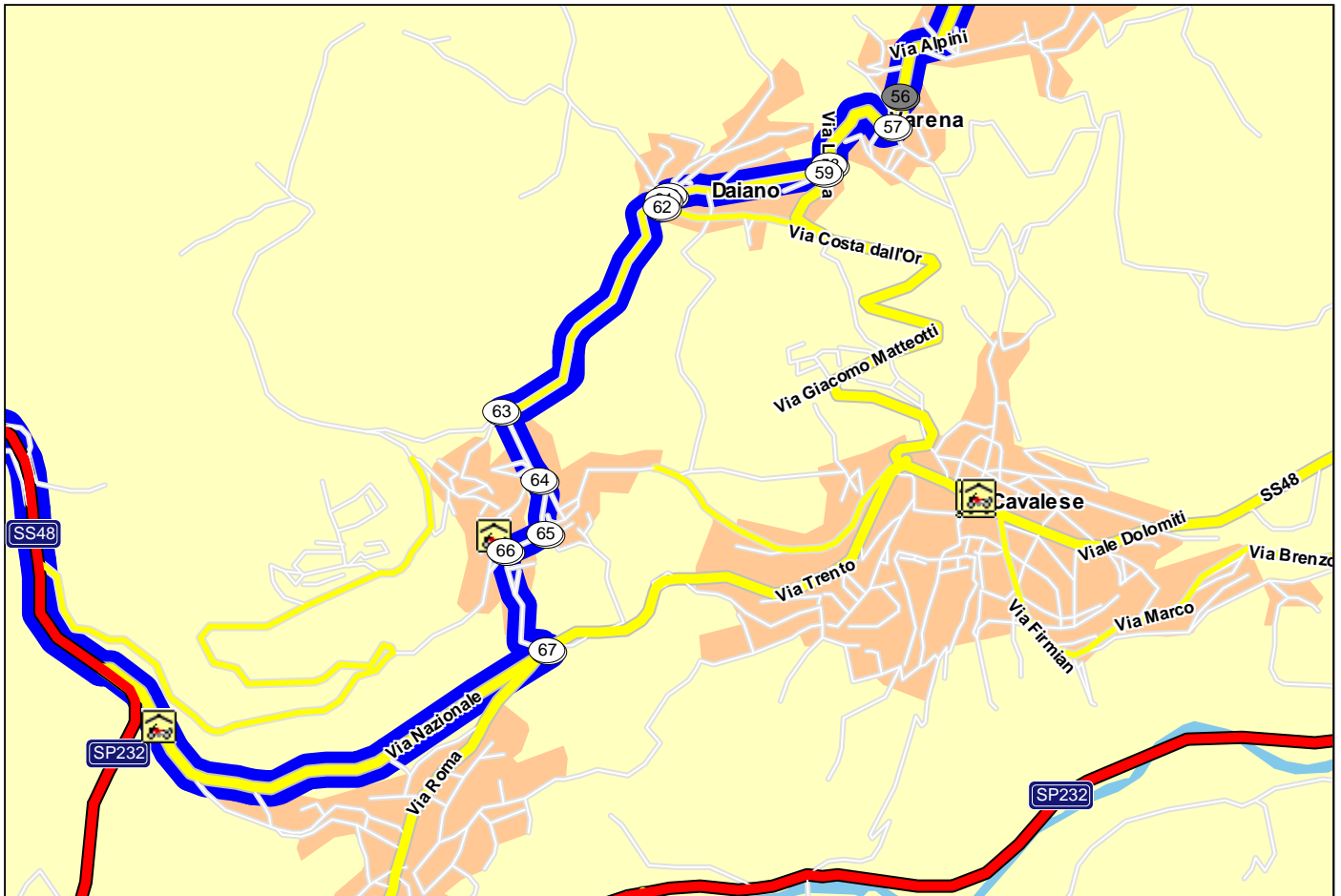
Nr.	Beschreibung	Zeit	km
24	↶ links abbiegen auf <b>SS243</b> Richtung Grödnerjoch / 2121m / 12%	16:12	37,1
25	🚩 Grödnerjoch / 2121m / 12%, , Richtung Sellajoch / 2213m / 11%	16:12	37,6
26	↷ rechts abbiegen auf <b>Strada Passo Gardena (SS243)</b> Richtung Sellajoch / 2213m / 11%	16:13	37,9
27	↶ links abbiegen auf <b>SS242</b> Richtung Sellajoch / 2213m / 11%	16:19	43,7
28	↷ rechts abbiegen auf <b>SS242</b> Richtung Sellajoch / 2213m / 11%	16:19	43,8
29	↶ links abbiegen auf <b>Strada Passo Sella (SS242)</b> Richtung Sellajoch / 2213m / 11%	16:23	47,9
30	🚩 Sellajoch / 2213m / 11%, , Richtung Canazei	16:24	49,1
31	↑ geradeaus weiter auf <b>SS48</b> Richtung Canazei	16:30	54,5
32	↶ links abbiegen auf <b>SS48</b> Richtung Canazei	16:31	55,9
33	↷ rechts abbiegen auf <b>Strèda de Pordoi/Via de Pordoi (SS48)</b> Richtung Canazei	16:34	59,2
34	↑ in Canazei geradeaus weiter auf <b>Via Dolomiti/Strèda Dolomites/Via Dolomites (SS48)</b> Richtung Arles	16:35	59,6



Nr.	Beschreibung	Zeit	km
35	↑ geradeaus weiter auf <b>Strèda del Faure/Via del Faure</b> Richtung Arles	16:36	59,8
36	↷ rechts abbiegen auf <b>Strèda de Parèda/Via de Parèda (SS641)</b> Richtung Arles	16:36	59,9
37	↑ in Arles geradeaus weiter auf <b>Via Dolomiti/Strèda Dolomites/Via Dolomites (SS48)</b> Richtung Campitello di Fassa	16:36	60,1
38	↷ rechts abbiegen auf <b>Via Dolomiti (SS48)</b> Richtung Fontanazzo	16:40	63,0
39	↗ in Meida halb rechts halten auf <b>Via Roma/Via Dolomiti (SS48)</b> Richtung Vigo di Fassa	16:49	69,9
40	↑ geradeaus weiter auf <b>Via Col da Prà</b> Richtung Vigo di Fassa	16:50	70,2
41	↷ rechts abbiegen auf <b>Via Col da Prà</b> Richtung Vigo di Fassa	16:50	70,3
42	↷ rechts abbiegen auf <b>Strada Statale della Val d'Ega e Passo Costalunga (SS241)</b> Richtung Vigo di Fassa	16:51	70,7
43	↷ rechts abbiegen auf <b>Strada Statale della Val d'Ega e Passo Costalunga (SS241)</b> Richtung Karerpass / 1745m / 16%	16:59	75,9
44	↷ rechts halten auf <b>Strada Statale della Val d'Ega e Passo Costalunga/Strada da la Frata (SS241)</b> Richtung Karerpass / 1745m / 16%	17:03	79,2
45	↗ halb rechts halten auf <b>Jouf de Ciareja (SS241)</b> Richtung Karerpass / 1745m / 16%	17:03	79,6



Nr.	Beschreibung	Zeit	km
46	▶ Karerpass / 1745m / 16%, , Richtung Carezza al Lago	17:05	80,9
47	↶ links abbiegen auf <b>Strada Statale della Val d'Ega e Passo Costalunga/Karerseestrasse/Strada C (SS241)</b> Richtung Carezza al Lago	17:05	81,3
48	▶ rechts abbiegen auf <b>Strada Statale della Val d'Ega e Passo Costalunga/Karerseestrasse/Strada C (SS241)</b> Richtung Nova Levante	17:10	85,1
49	↶ in Nova Levante links abbiegen auf <b>Dolomitenstrasse/Strada Statale della Val d'Ega e Passo Costalunga/Via Dol (SS241)</b> Richtung Ponte Nova di Sopra	17:15	89,3
50	↶ links abbiegen auf <b>Dolomitenstrasse/Strada Statale della Val d'Ega e Passo Costalunga/Via Dol (SS241)</b> Richtung Ponte Nova di Sopra	17:15	89,5
51	↶ in Ponte Nova di Sopra links abbiegen auf <b>SS620</b> Richtung Passo di Lavazé / 1805m / 15%	17:21	94,4
52	▶ rechts abbiegen auf <b>SS620</b> Richtung Passo di Lavazé / 1805m / 15%	17:31	102,9
53	▶ Passo di Lavazé / 1805m / 15%, , Richtung Varena	17:32	104,6
54	↶ links abbiegen auf <b>SS620</b> Richtung Varena	17:35	106,9
55	▶ in Varena rechts abbiegen auf <b>Via Alpini (SS620)</b> Richtung Daiano	17:43	114,2
56	↗ halb rechts halten auf <b>Via Mercato (SS620)</b> Richtung Daiano	17:44	114,4

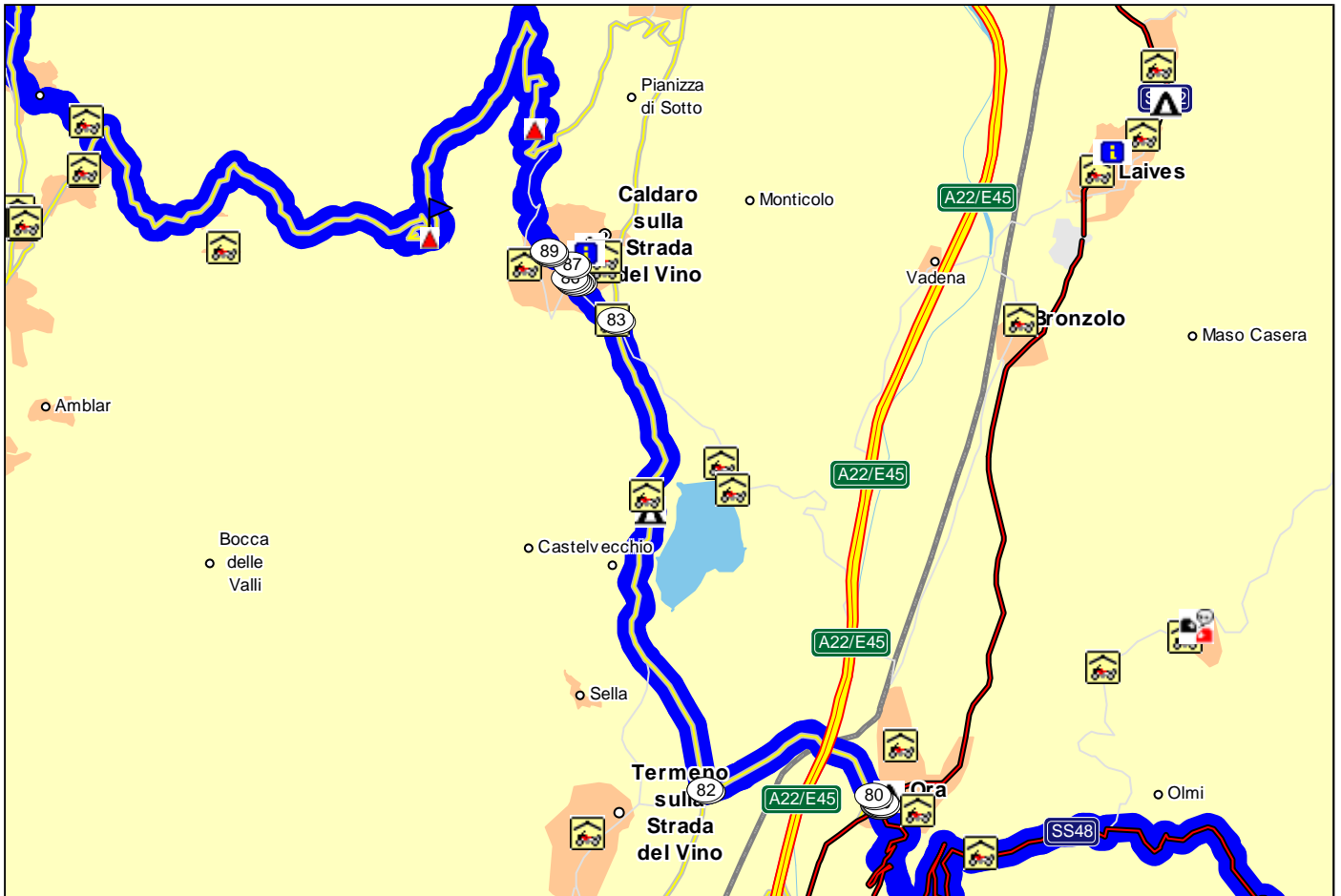


Nr.	Beschreibung	Zeit	km
57	↗ rechts abbiegen auf <b>Via Val del Rù (SS620)</b> Richtung Daiano	17:44	114,5
58	↗ halb rechts halten auf <b>Via Lunga</b> Richtung Daiano	17:45	114,9
59	↗ in Daiano rechts abbiegen auf <b>Via Lunga (SP126)</b> Richtung Carano	17:45	114,9
60	↑ geradeaus weiter auf <b>Via Arca</b> Richtung Carano	17:46	115,5
61	↖ links abbiegen auf <b>Via Arca</b> Richtung Carano	17:46	115,5
62	↗ rechts abbiegen auf <b>Via Ancona/Via Arca (SP126)</b> Richtung Carano	17:46	115,5
63	↖ links abbiegen auf <b>Via Paredon</b> Richtung Carano	17:47	116,5
64	↗ in Carano halb rechts halten auf <b>Via Coltura/Via Galinae</b> Richtung Castello di Fiemme	17:48	116,7
65	↗ rechts abbiegen auf <b>Via Coltura</b> Richtung Castello di Fiemme	17:49	116,9
66	↖ links abbiegen auf <b>Via Bivio</b> Richtung Castello di Fiemme	17:49	117,1
67	↗ rechts abbiegen auf <b>SS48</b> Richtung Castello di Fiemme	17:51	117,5

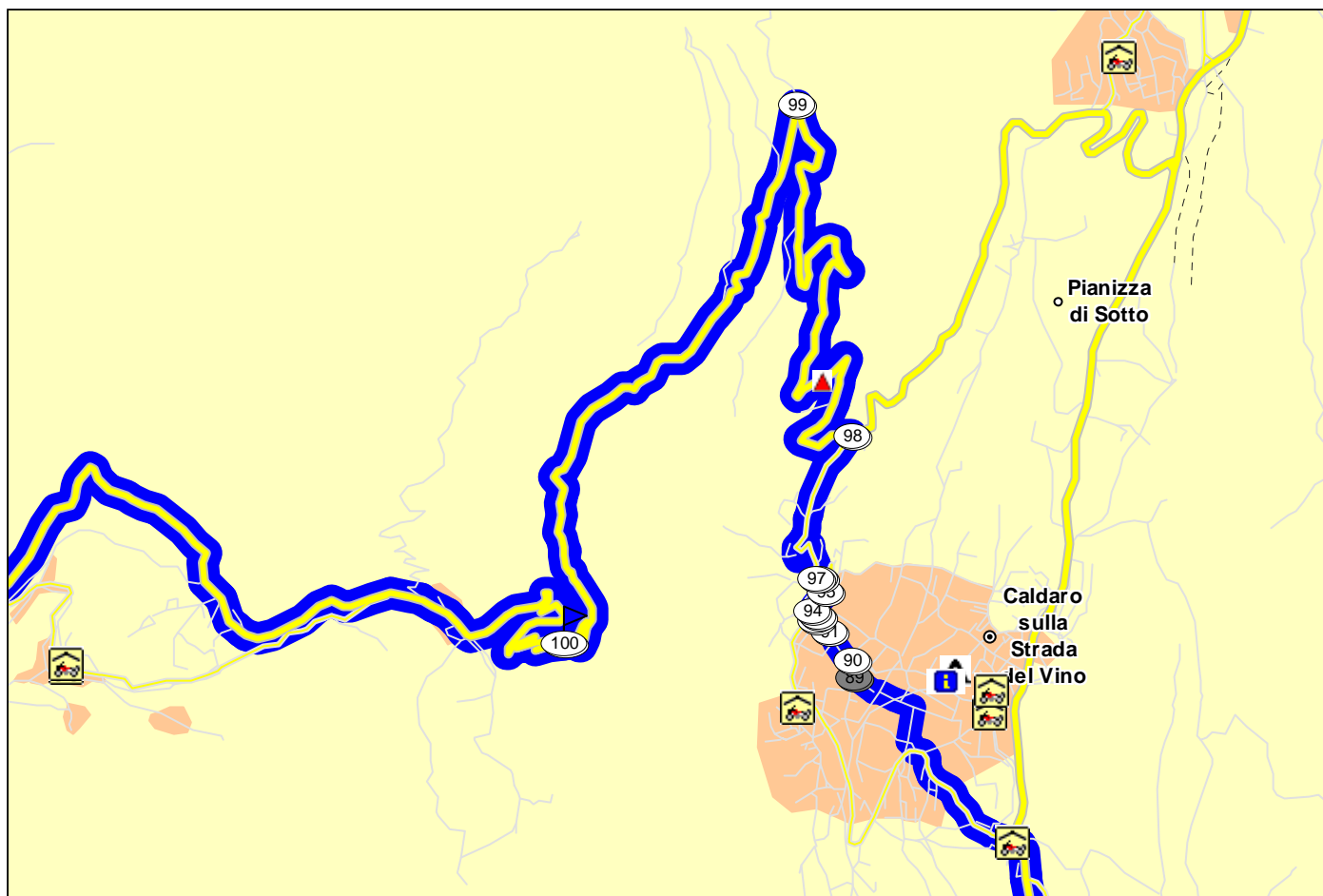


Nr.	Beschreibung	Zeit	km
68	↗ halb rechts halten auf <b>Via Nazionale (SS48)</b> Richtung Castello di Fiemme	17:51	117,5
69	↑ geradeaus weiter auf <b>SS48</b> Richtung San Lukanopass / 1412m /	17:54	120,9
70	↖ links abbiegen auf <b>SS48</b> Richtung San Lukanopass / 1412m /	17:55	121,6
71	↗ halb rechts halten auf <b>SS48</b> Richtung San Lukanopass / 1412m /	17:56	122,9
72	🚩 San Lukanopass / 1412m / , , Richtung Ora	17:57	123,5
73	↗ halb rechts halten auf <b>Dolomitenstrasse/Via delle Dolomiti (SS48)</b> Richtung Ora	18:04	131,3
74	↘ rechts abbiegen auf <b>Dolomitenstrasse/Via delle Dolomiti/Fleimstalstrasse/Via Val di Fiemme (SS48)</b> Richtung Ora	18:09	135,5
75	↖ links abbiegen auf <b>Dolomitenstrasse/Via delle Dolomiti/Fleimstalstrasse/Via Val di Fiemme (SS48)</b> Richtung Ora	18:11	136,3
76	↘ rechts abbiegen auf <b>Dolomitenstrasse/Via delle Dolomiti/Fleimstalstrasse/Via Val di Fiemme (SS48)</b> Richtung Ora	18:12	136,4
77	↖ in Ora links abbiegen auf <b>Fleimstalstrasse/Via Val di Fiemme (SS48)</b> Richtung Caldaro sulla Strada del Vino	18:14	138,0
78	↘ rechts abbiegen auf <b>Nationalstrasse/Via Nazionale/Strada Statale dell'Abetone e del Brennero (SS12)</b> Richtung Caldaro sulla Strada del Vino	18:14	138,0

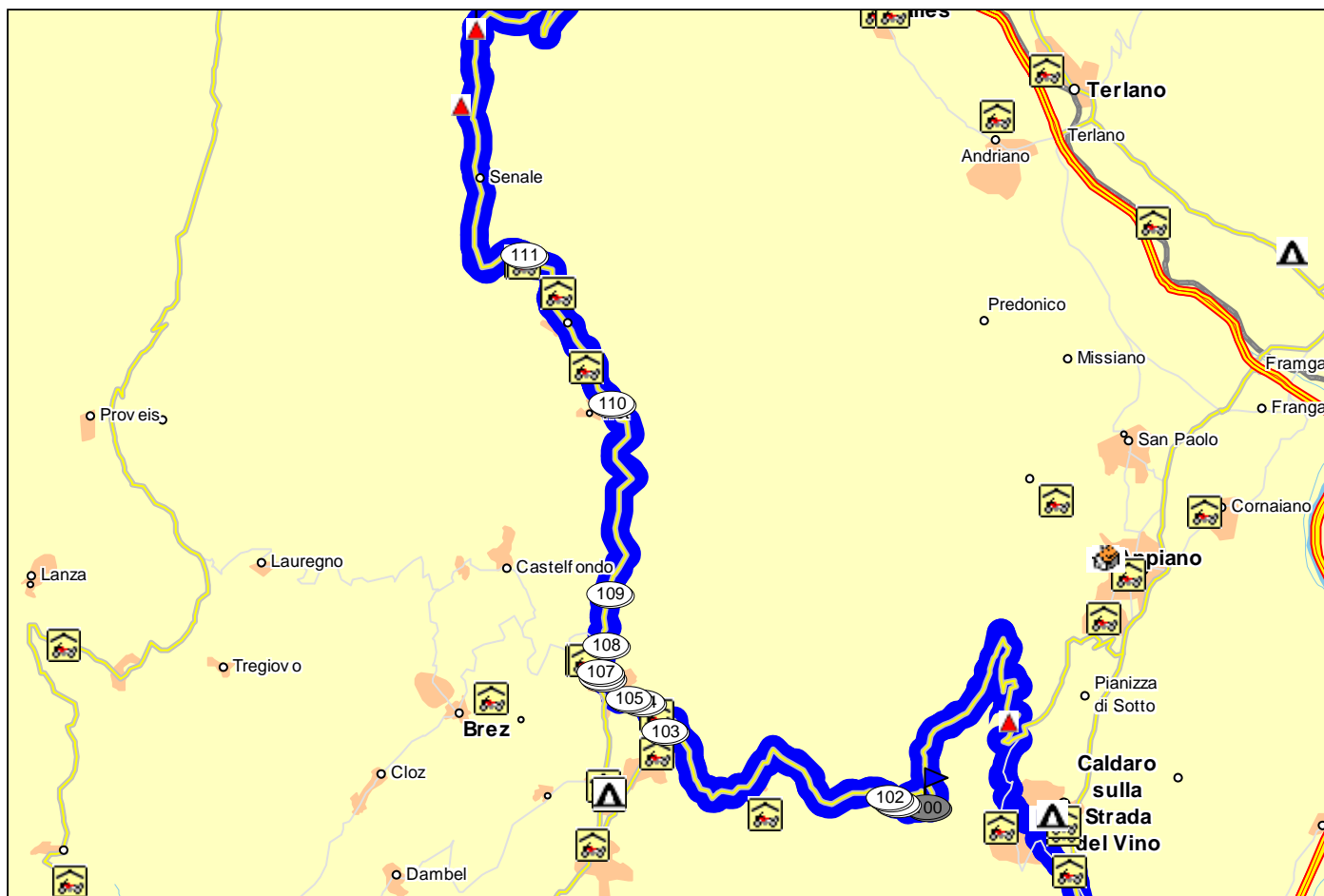




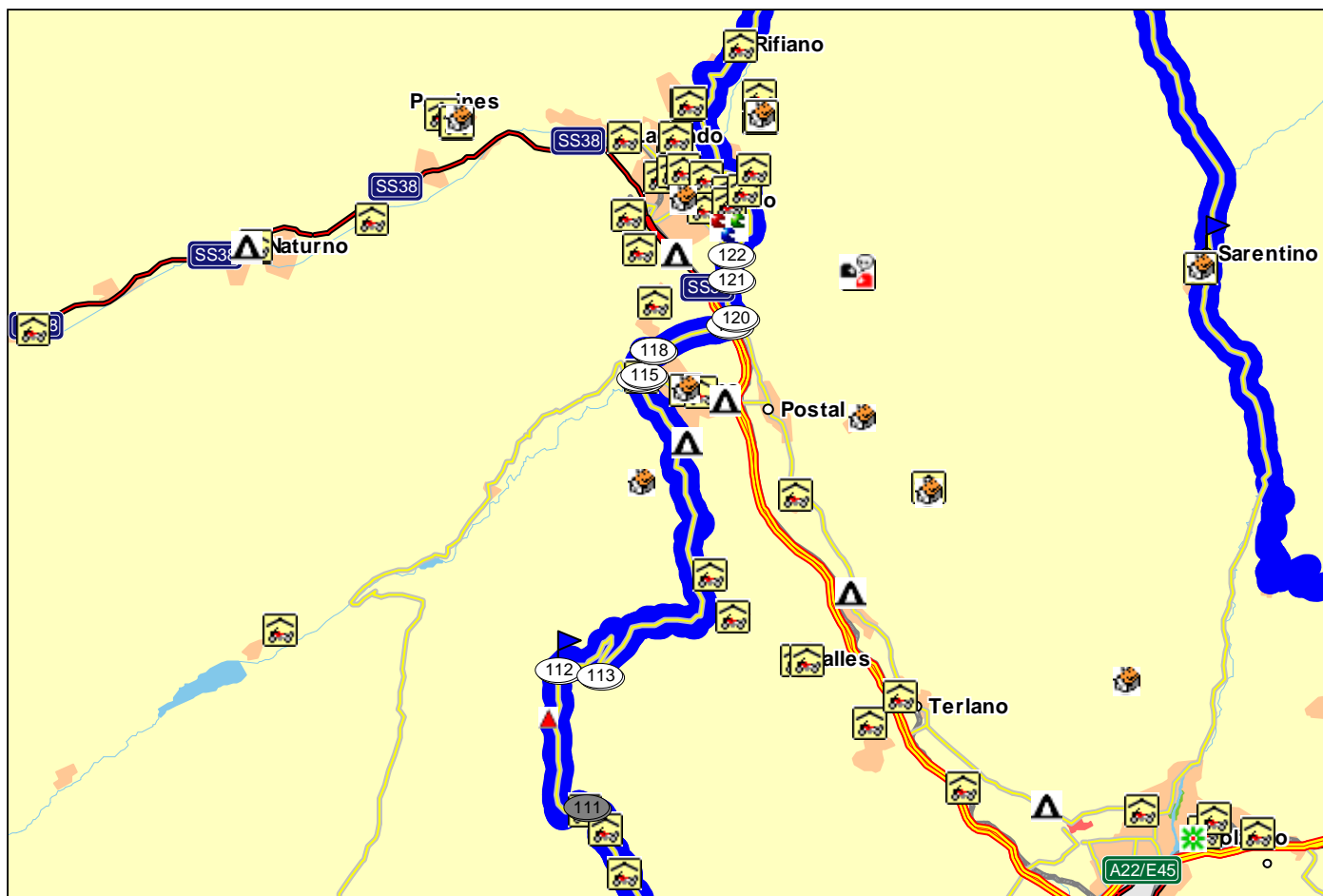
Nr.	Beschreibung	Zeit	km
79	↶ links abbiegen auf <b>Via Termeno/Terminer Strasse (SP127)</b> Richtung Caldaro sulla Strada del Vino	18:14	138,1
80	↑ geradeaus weiter auf <b>Via Termeno/Terminer Strasse (SP127)</b> Richtung Caldaro sulla Strada del Vino	18:14	138,2
81	↻ einfahren in Kreisverkehr Richtung Caldaro sulla Strada del Vino	18:17	141,2
82	↗ 1. Möglichkeit aus Kreisverkehr ausfahren auf <b>Kalterer Moos/Palude di Caldaro (SP14)</b> Richtung Caldaro sulla Strada del Vino	18:17	141,2
83	↑ geradeaus weiter auf <b>Kartheinerstrasse/Via Kartheiner/Trutsch (SP15)</b> Richtung Caldaro sulla Strada del Vino	18:25	148,3
84	↶ in Caldaro sulla Strada del Vino links abbiegen auf <b>Europastrasse/Via Europa (SP15)</b> Richtung Mendelpass / 1363m / 10%	18:26	149,1
85	↷ rechts abbiegen auf <b>Weinbergweg/Via delle Vigne</b> Richtung Mendelpass / 1363m / 10%	18:27	149,2
86	↷ rechts abbiegen auf <b>Maria-Von-Mörl-Weg/Via Maria Von Mörl</b> Richtung Mendelpass / 1363m / 10%	18:27	149,3
87	↶ links abbiegen auf <b>Mendelstrasse/Via Mendola</b> Richtung Mendelpass / 1363m / 10%	18:27	149,4
88	↗ halb rechts halten auf <b>Major-Von-Morandell-Platz/Piazza Maggiore Von Morandell</b> Richtung Mendelpass / 1363m / 10%	18:28	149,8
89	↷ rechts abbiegen auf <b>Major-Von-Morandell-Platz/Piazza Maggiore Von Morandell</b> Richtung Mendelpass / 1363m / 10%	18:29	149,8



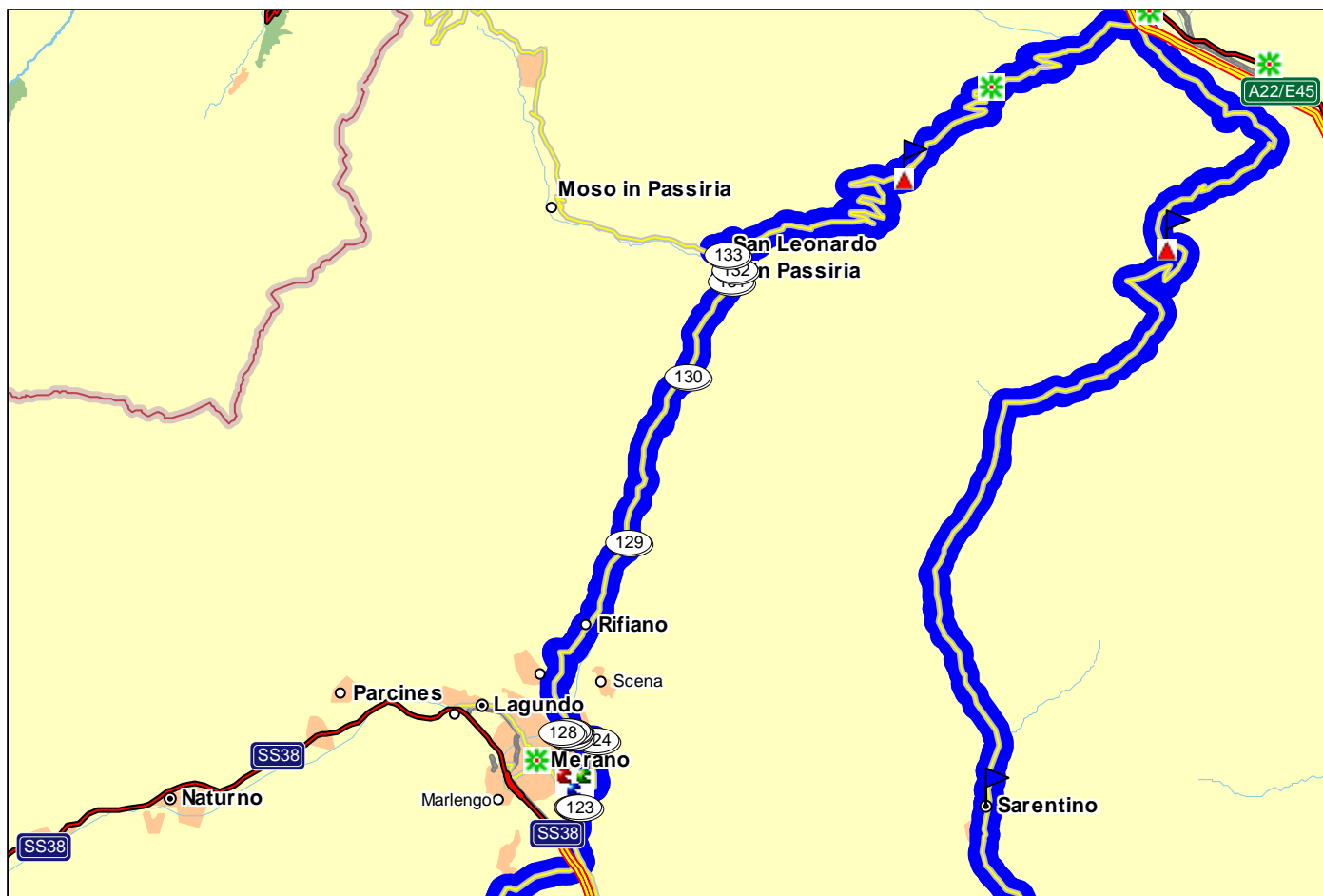
Nr.	Beschreibung	Zeit	km
90	↖ halb links halten auf <b>Strengen</b> Richtung Mendelpass / 1363m / 10%	18:29	149,9
91	↙ links abbiegen auf <b>Strengen</b> Richtung Mendelpass / 1363m / 10%	18:30	150,1
92	↘ rechts abbiegen auf <b>Brunnenweg/Via delle Fontane</b> Richtung Mendelpass / 1363m / 10%	18:30	150,2
93	↙ links abbiegen auf <b>Via Heppenheim/Heppenheimer Strasse (SP15)</b> Richtung Mendelpass / 1363m / 10%	18:30	150,3
94	↘ rechts abbiegen auf <b>Via Heppenheim/Heppenheimer Strasse (SP15)</b> Richtung Mendelpass / 1363m / 10%	18:30	150,3
95	↙ links abbiegen auf <b>Veronikagasse/Vicolo Veronica</b> Richtung Mendelpass / 1363m / 10%	18:31	150,4
96	↙ links abbiegen auf <b>Via Heppenheim/Heppenheimer Strasse (SP15)</b> Richtung Mendelpass / 1363m / 10%	18:31	150,5
97	↘ rechts abbiegen auf <b>Via Heppenheim/Heppenheimer Strasse (SP15)</b> Richtung Mendelpass / 1363m / 10%	18:31	150,6
98	↙ links abbiegen auf <b>Kalterer Höhe/Caldaro Alta (SS42)</b> Richtung Mendelpass / 1363m / 10%	18:32	151,7
99	↙ links abbiegen auf <b>Strada Statale del Tonale e della Mendola (SS42)</b> Richtung Mendelpass / 1363m / 10%	18:37	155,7
100	▶ Mendelpass / 1363m / 10%, , Richtung Ronzone	18:41	159,9



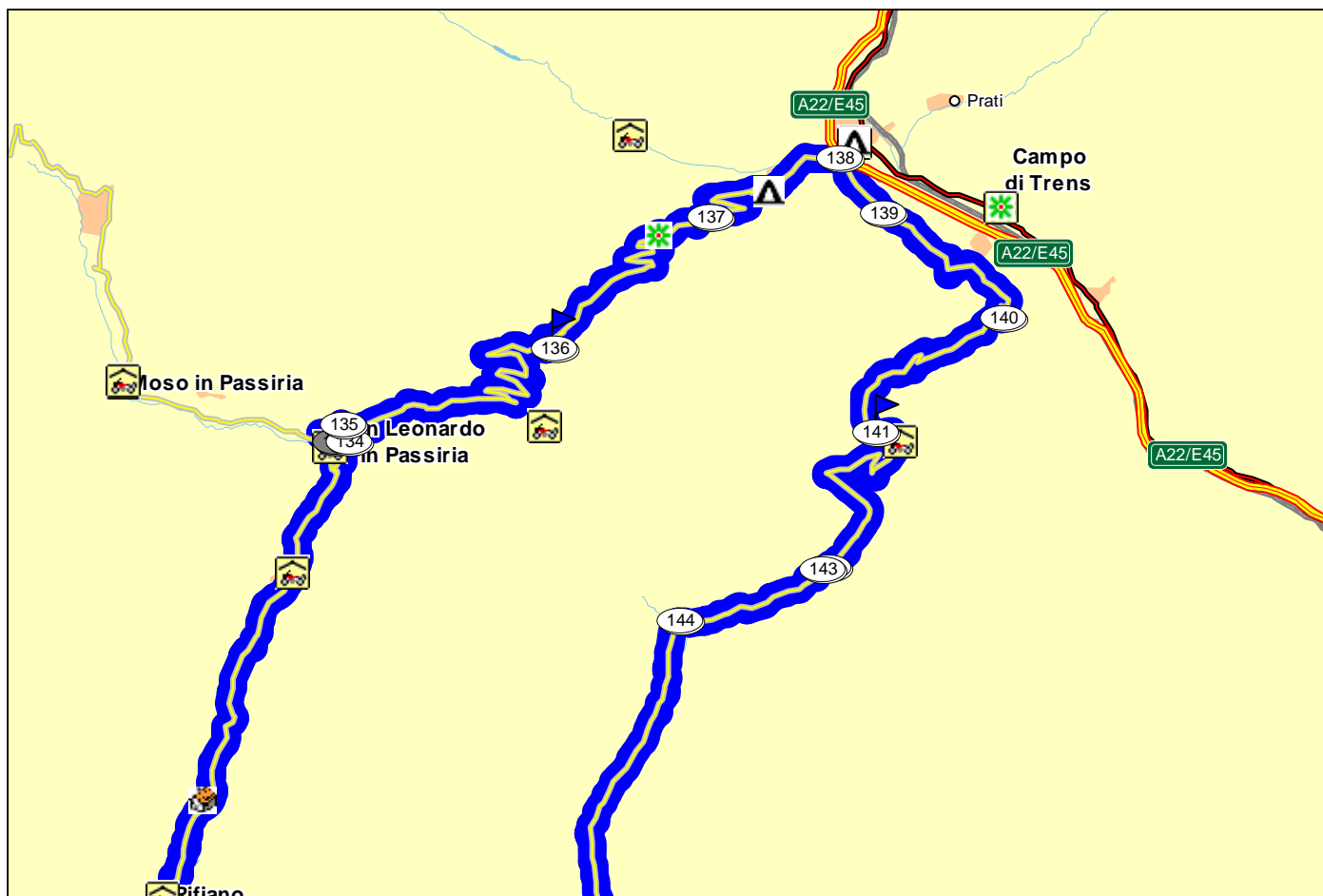
Nr.	Beschreibung	Zeit	km
101	➔ in Mendola halb rechts halten auf <b>Strada Statale del Tonale e della Mendola (SS42)</b> Richtung Ronzone	18:43	162,2
102	➤ halb links halten auf <b>Strada Statale del Tonale e della Mendola (SS42)</b> Richtung Ronzone	18:44	162,3
103	➔ in Ronzone rechts abbiegen auf <b>Via Malosco (SP35)</b> Richtung Malosco	18:51	168,5
104	➤ links halten auf <b>SP35</b> Richtung Malosco	18:52	169,2
105	➤ in Malosco links abbiegen auf <b>SP35</b> Richtung Fondo	18:53	169,5
106	➔ in Fondo rechts abbiegen auf <b>Via Paladis</b> Richtung San Felice	18:54	170,2
107	➔ halb rechts halten auf <b>Via Paladis</b> Richtung San Felice	18:54	170,3
108	➤ links abbiegen auf <b>Strada Statale delle Palade (SS238)</b> Richtung San Felice	18:55	170,8
109	➔ geradeaus weiter auf <b>Strada Statale delle Palade (SS238)</b> Richtung San Felice	18:56	171,8
110	➔ geradeaus weiter auf <b>Strada Statale delle Palade (SS238)</b> Richtung San Felice	19:01	175,8
111	➤ in Senale-San Felice halb links halten auf <b>Gampenstrasse/Strada Statale delle Palade (SS238)</b> Richtung Gampenpass / 1518m / 9%	19:05	179,2



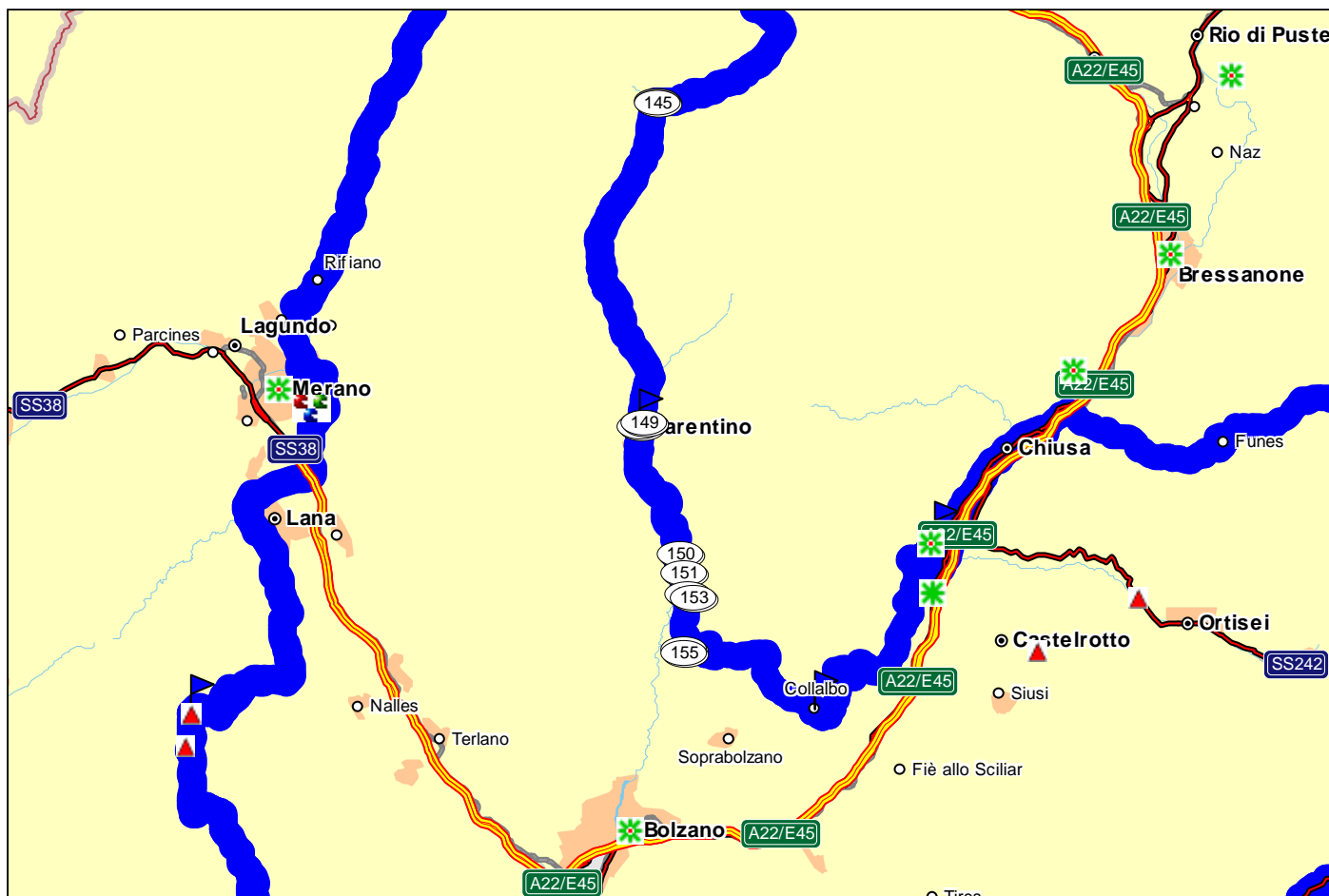
Nr.	Beschreibung	Zeit	km
112	Gampenpass / 1518m / 9%, , Richtung Narano	19:12	184,5
113	links abbiegen auf <b>Strada Statale delle Palade (SS238)</b> Richtung Narano	19:16	188,4
114	in Lana rechts abbiegen auf <b>Gampenstrasse/Via Palade/Strada Statale delle Palade (SS238)</b> Richtung AS Sínigo	19:33	201,1
115	links abbiegen auf <b>Maria-Hilf-Strasse/Via Madonna del Suffragio (SS238)</b> Richtung AS Sínigo	19:34	201,3
116	halb links halten auf <b>Meranerstrasse/Via Merano (SS238)</b> Richtung AS Sínigo	19:36	202,4
117	einfahren in Kreisverkehr Richtung AS Sínigo	19:36	202,4
118	1. Möglichkeit aus Kreisverkehr ausfahren auf <b>Industriezone Lana Landstrasse/Strada Provinciale Zona Industriale di Lana (SP101)</b> Richtung AS Sínigo	19:36	202,4
119	bei AS Sínigo geradeaus weiter auf <b>SS38</b> Richtung Sinigo	19:39	204,8
120	in Sinigo geradeaus weiter auf <b>Reichstrasse/Via Nazionale (SP117)</b> Richtung Merano	19:39	205,1
121	halb links halten auf <b>Reichstrasse/Via Nazionale (SP117)</b> Richtung Merano	19:42	206,3
122	einfahren in Kreisverkehr Richtung Merano	19:43	207,1



Nr.	Beschreibung	Zeit	km
123	1. Möglichkeit aus Kreisverkehr ausfahren auf <b>Schenna Landstrasse/Via Lungo Rio Nova/Naifdammweg (SP8)</b> Richtung Merano	19:43	207,1
124	in Merano links abbiegen auf <b>Via Scena/Schennastrasse</b> Richtung Caines	19:47	209,6
125	rechts abbiegen auf <b>Via Vergilio/Vergilstrasse</b> Richtung Caines	19:49	210,5
126	links abbiegen auf <b>St. Georgen-Strasse/Via San Giorgio</b> Richtung Caines	19:49	210,7
127	links abbiegen auf <b>St. Georgen-Strasse/Via San Giorgio</b> Richtung Caines	19:49	210,8
128	rechts abbiegen auf <b>St. Georgen-Strasse/Via San Giorgio (SS44)</b> Richtung Caines	19:50	210,9
129	in Saltusio rechts abbiegen auf <b>Pseirerstrasse/Via Passiria (SS44)</b> Richtung Quellenhof	20:01	219,4
130	in San Martino in Passiria halb rechts halten auf <b>Jaufenstrasse/Via del Giovo/Via Feldbauer (SS44)</b> Richtung San Leonardo in Passiria	20:09	226,0
131	in San Leonardo in Passiria halb rechts halten auf <b>Passeirer Strasse/Via Passiria (SS44)</b> Richtung Jaufenpass / 2099m / 12%	20:15	229,8
132	links abbiegen auf <b>Passeirer Strasse/Via Passiria (SS44)</b> Richtung Jaufenpass / 2099m / 12%	20:17	230,3
133	halb rechts halten auf <b>Jaufenstrasse/Via Passo Giovo (SS44)</b> Richtung Jaufenpass / 2099m / 12%	20:18	231,1



Nr.	Beschreibung	Zeit	km
134	links abbiegen auf <b>Jaufenstrasse/Via Passo Giovo (SS44)</b> Richtung Jaufenpass / 2099m / 12%	20:20	232,6
135	rechts abbiegen auf <b>Jaufenstrasse/Via Passo Giovo (SS44)</b> Richtung Jaufenpass / 2099m / 12%	20:23	235,6
136	Jaufenpass / 2099m / 12%, , Richtung Stanghe	20:38	250,0
137	links abbiegen auf <b>Via Passo Giovo/Jaufenpass-Strasse (SS44)</b> Richtung Stanghe	20:49	260,1
138	rechts abbiegen auf <b>SS508</b> Richtung Pruno	20:57	266,7
139	in Pruno halb rechts halten auf <b>SS508</b> Richtung Penserjoch / 2215m / 13%	21:00	268,8
140	rechts abbiegen auf <b>SS508</b> Richtung Penserjoch / 2215m / 13%	21:06	274,6
141	Penserjoch / 2215m / 13%, , Richtung Riobianco	21:15	282,5
142	rechts abbiegen auf <b>SS508</b> Richtung Riobianco	21:24	290,9
143	geradeaus weiter auf <b>SS508</b> Richtung Riobianco	21:24	291,1
144	links abbiegen auf <b>SS508</b> Richtung Riobianco	21:29	295,6



Nr.	Beschreibung	Zeit	km
145	↗ in Riobianco halb rechts halten auf <b>SS508</b> Richtung Villa	21:29	295,7
146	↘ in Sarentino rechts abbiegen auf <b>Via alto Adige/Südtiroler-Strasse</b> Richtung I 39058 Sarentino	21:47	310,8
147	↙ halb links halten auf <b>Via alto Adige/Südtiroler-Strasse</b> Richtung I 39058 Sarentino	21:47	310,9
148	🚩 I 39058 Sarentino Richtung Vanga	21:48	311,0
149	↘ rechts abbiegen auf <b>Handwerkerzone/Zona Artigianale (SS508)</b> Richtung Vanga	21:48	311,2
150	↘ rechts abbiegen auf <b>SS508</b> Richtung Vanga	21:57	317,9
151	↙ links abbiegen auf <b>SP135</b> Richtung Vanga	21:58	318,8
152	↙ links abbiegen auf <b>SP135</b> Richtung Vanga	22:00	320,2
153	↘ rechts abbiegen auf <b>SP135</b> Richtung Vanga	22:00	320,6
154	↑ in Vanga geradeaus weiter auf <b>Frazione Vanga/Wangen</b> Richtung Auna di Sopra	22:04	323,7
155	↙ links abbiegen auf <b>Frazione Vanga/Wangen</b> Richtung Auna di Sopra	22:05	323,8



Nr.	Beschreibung	Zeit	km
156	↗ rechts abbiegen auf <b>Frazione Vanga/Wangen</b> Richtung Auna di Sopra	22:05	323,8
157	↖ links abbiegen auf <b>Frazione Vanga/Wangen</b> Richtung Auna di Sopra	22:05	323,9
158	↖ links abbiegen auf <b>Frazione Vanga/Wangen</b> Richtung Auna di Sopra	22:05	323,9
159	↑ geradeaus weiter auf <b>SP135</b> Richtung Auna di Sopra	22:06	324,1
160	↖ links abbiegen auf <b>SP135</b> Richtung Auna di Sopra	22:08	326,1
161	↗ in Auna di Sopra halb rechts halten auf <b>Frazione Auna di Sopra/Oberinn (SP135)</b> Richtung Collalbo	22:10	327,5
162	↗ halb rechts halten auf <b>Gebrack (SP135)</b> Richtung Collalbo	22:12	328,8
163	↗ rechts abbiegen auf <b>Via Caminata/Kemater Strasse (SP135)</b> Richtung Collalbo	22:16	332,0
164	↗ in Collalbo rechts abbiegen auf <b>Via Caminata/Kemater Strasse (SP135)</b> Richtung I 39054 Collalbo	22:18	333,0
165	🚩 I 39054 Collalbo Richtung Longomoso	22:18	333,0
166	↖ links abbiegen auf <b>Ritten Landstrasse/Strada Provinciale Renon/Via Peter Mayr/Peter-Mayr-Stras (SP73)</b> Richtung Longomoso	22:18	333,3





Nr.	Beschreibung	Zeit	km
167	⤵ links abbiegen auf <b>Ritten Landstrasse/Strada Provinciale Renon/Via Von Eyrl/Von-Eyrl-Strasse (SP73)</b> Richtung Longomoso	22:19	333,8
168	⤵ links abbiegen auf <b>Ritten Landstrasse/Strada Provinciale Renon/Via Von Eyrl/Von-Eyrl-Strasse (SP73)</b> Richtung Longomoso	22:20	334,2
169	⤵ links abbiegen auf <b>Ritten Landstrasse/Strada Provinciale Renon (SP73)</b> Richtung Longostagno	22:25	337,5
170	⤵ links abbiegen auf <b>Ritten Landstrasse/Strada Provinciale Renon (SP73)</b> Richtung Barbiano	22:29	340,0
171	⤵ links abbiegen auf <b>Ritten Landstrasse/Strada Provinciale Renon (SP73)</b> Richtung Barbiano	22:30	340,7
172	⤴ in Barbiano geradeaus weiter auf <b>Strada Provinciale Barbiano/Strada Antica San Giacomo (SP26)</b> Richtung I 39040 Barbiano	22:38	346,4
173	⤴ rechts abbiegen auf <b>Strada Provinciale Barbiano/Strada Antica San Giacomo (SP26)</b> Richtung I 39040 Barbiano	22:39	346,8
174	🚩 I 39040 Barbiano Richtung Chiusa	22:39	347,1
175	⤴ rechts abbiegen auf <b>Strada Provinciale Barbiano/Strada Antica San Giacomo (SP26)</b> Richtung Chiusa	22:40	347,2
176	⤴ rechts abbiegen auf <b>Località Santa Geltrude</b> Richtung Chiusa	22:41	348,4
177	⤴ rechts abbiegen auf <b>Località Santa Geltrude</b> Richtung Chiusa	22:44	349,2



Nr.	Beschreibung	Zeit	km
178	links abbiegen auf <b>Località Santa Geltrude</b> Richtung Chiusa	22:44	349,3
179	links abbiegen auf <b>Strada Statale dell'Abetone e del Brennero (SS12)</b> Richtung Chiusa	22:46	350,0
180	rechts abbiegen auf <b>SS242DIR</b> Richtung Brennero(A22)/ Modena/ Val Gardena(Ss242)/ Gröden/ Grödner	22:55	357,5
181	links abbiegen auf <b>SP141</b> Richtung Pradel	22:55	357,8
182	geradeaus weiter auf <b>Strada Provinciale Funes/Villnöss Landstrasse (SP27)</b> Richtung Pradel	22:56	358,8
183	rechts abbiegen auf <b>Strada Provinciale Funes/Villnöss Landstrasse (SP27)</b> Richtung Pradel	22:57	359,2
184	in San Pietro links abbiegen auf <b>St. Peter/Frazione San Pietro</b> Richtung Würzjoch / 2004m / 16%	23:09	367,6
185	rechts abbiegen auf <b>St. Peter/Frazione San Pietro</b> Richtung Würzjoch / 2004m / 16%	23:10	368,0
186	links abbiegen auf <b>St. Peter/Frazione San Pietro</b> Richtung Würzjoch / 2004m / 16%	23:11	368,5
187	geradeaus weiter auf <b>Colle/Coll</b> Richtung Würzjoch / 2004m / 16%	23:11	368,7
188	rechts abbiegen auf <b>Colle/Coll</b> Richtung Würzjoch / 2004m / 16%	23:12	369,1



Nr.	Beschreibung	Zeit	km
189	⤵ links abbiegen auf <b>Colle/Coil</b> Richtung Würzjoch / 2004m / 16%	23:13	370,1
190	⤵ links halten auf <b>Colle/Coil</b> Richtung Würzjoch / 2004m / 16%	23:14	370,4
191	➡ rechts abbiegen auf <b>SP29</b> Richtung Würzjoch / 2004m / 16%	23:23	376,2
192	➡ rechts abbiegen auf <b>SP29</b> Richtung Würzjoch / 2004m / 16%	23:30	381,4
193	🚩 Würzjoch / 2004m / 16%, , Richtung I 39030 Antermoia	23:35	385,0
194	➡ rechts abbiegen auf <b>SP29</b> Richtung I 39030 Antermoia	23:36	386,0
195	➡ rechts abbiegen auf <b>SP29</b> Richtung I 39030 Antermoia	23:38	387,4
196	⤵ links abbiegen auf <b>SP29</b> Richtung I 39030 Antermoia	23:40	388,9
197	➡ rechts abbiegen auf <b>SP29</b> Richtung I 39030 Antermoia	23:40	389,1
198	⤵ links abbiegen auf <b>Antermoia/Untermoj</b> Richtung I 39030 Antermoia	23:41	389,4
199	🚩 I 39030 Antermoia Richtung	23:41	389,6

