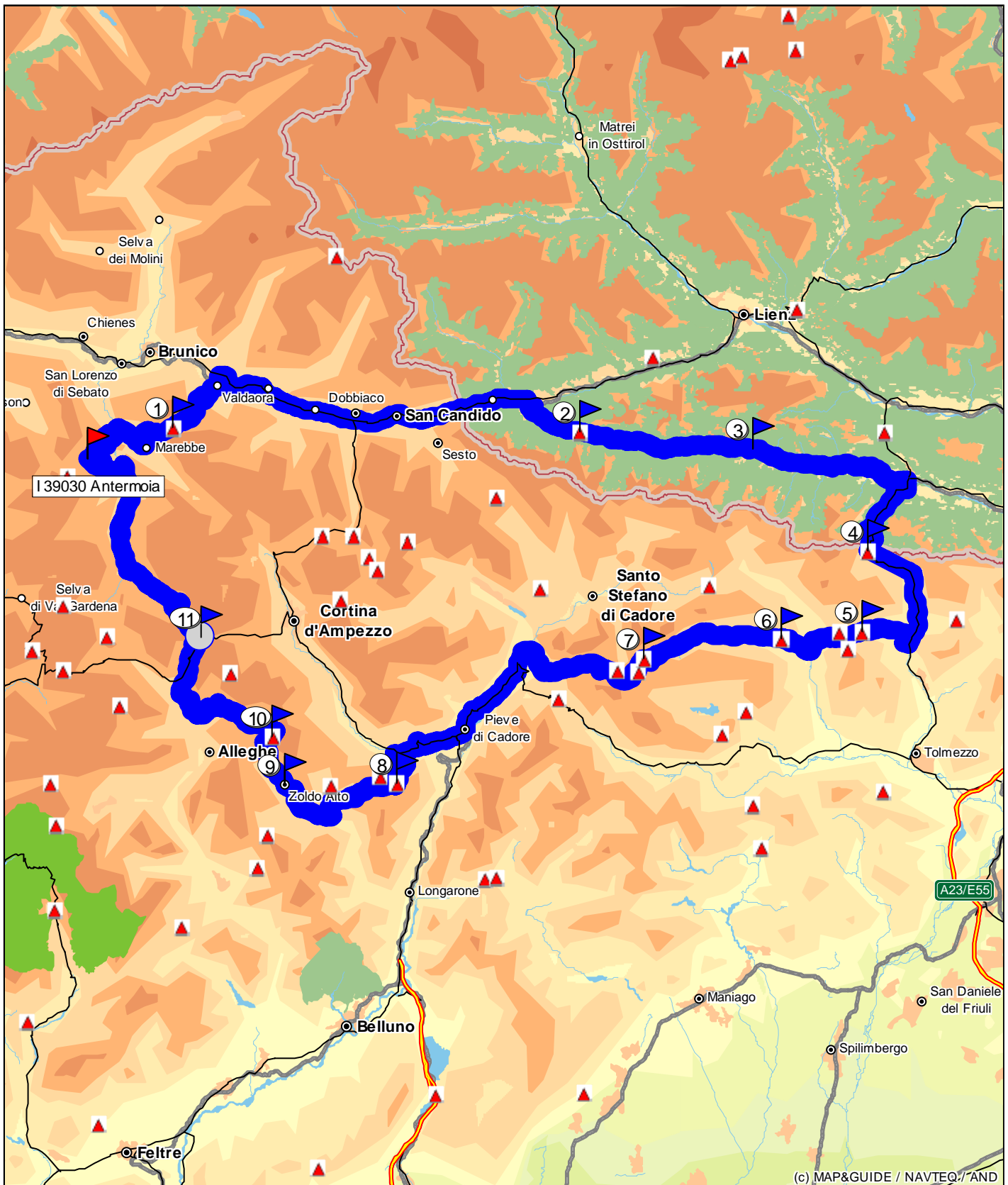


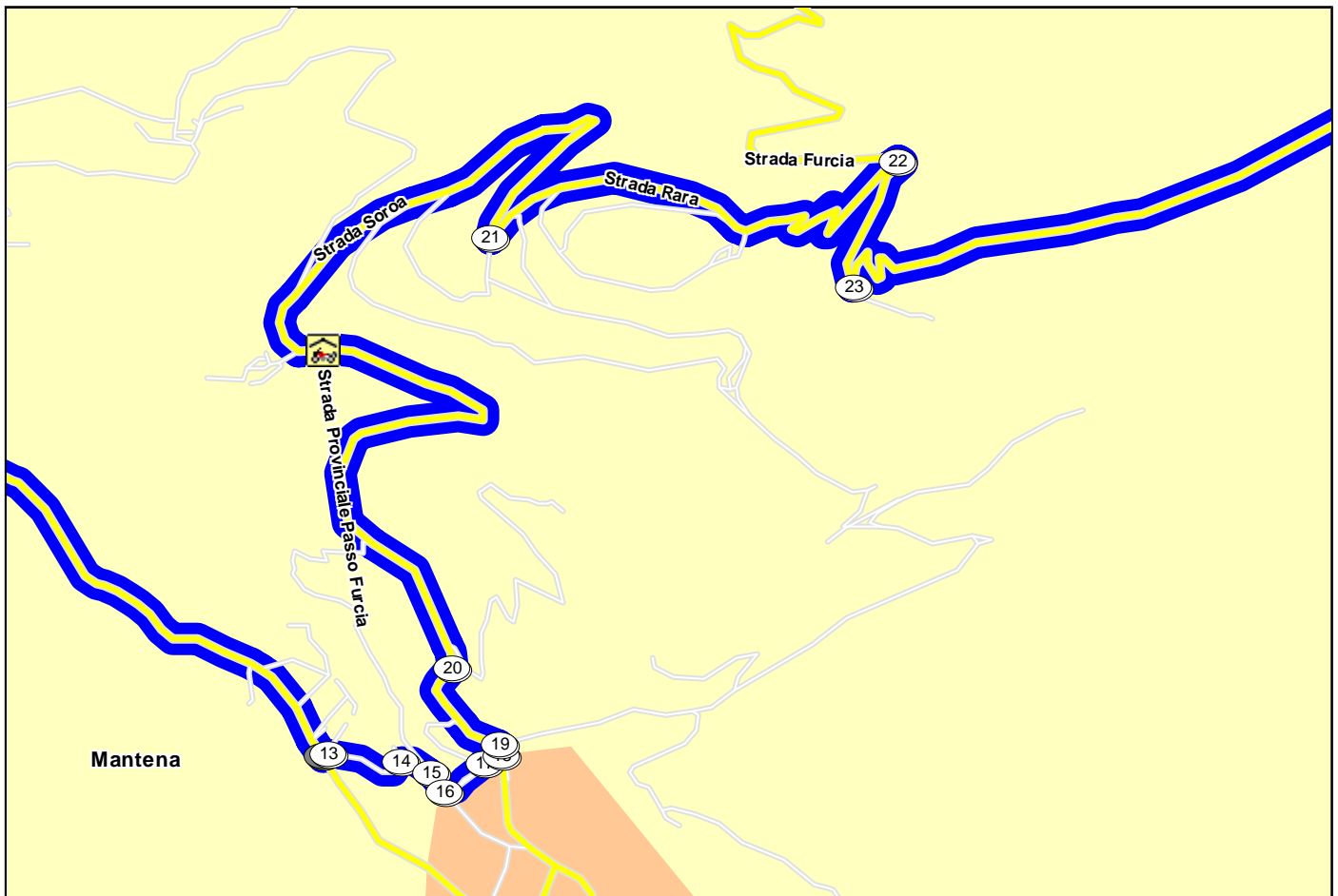
Pässetour im Osten

von I 39030 Antermoia nach I 39030 Antermoia
 Fahrzeug: Motorrad Tour; Optimierung: 90% auf Zeit
 Dauer: 7:22 h; Strecke: 347,9 km; Kosten: EUR 111,34
 Kraftstoffverbrauch: 20,9 l; ø 6,0 l/100 km; Kraftstoffkosten: EUR 25,06





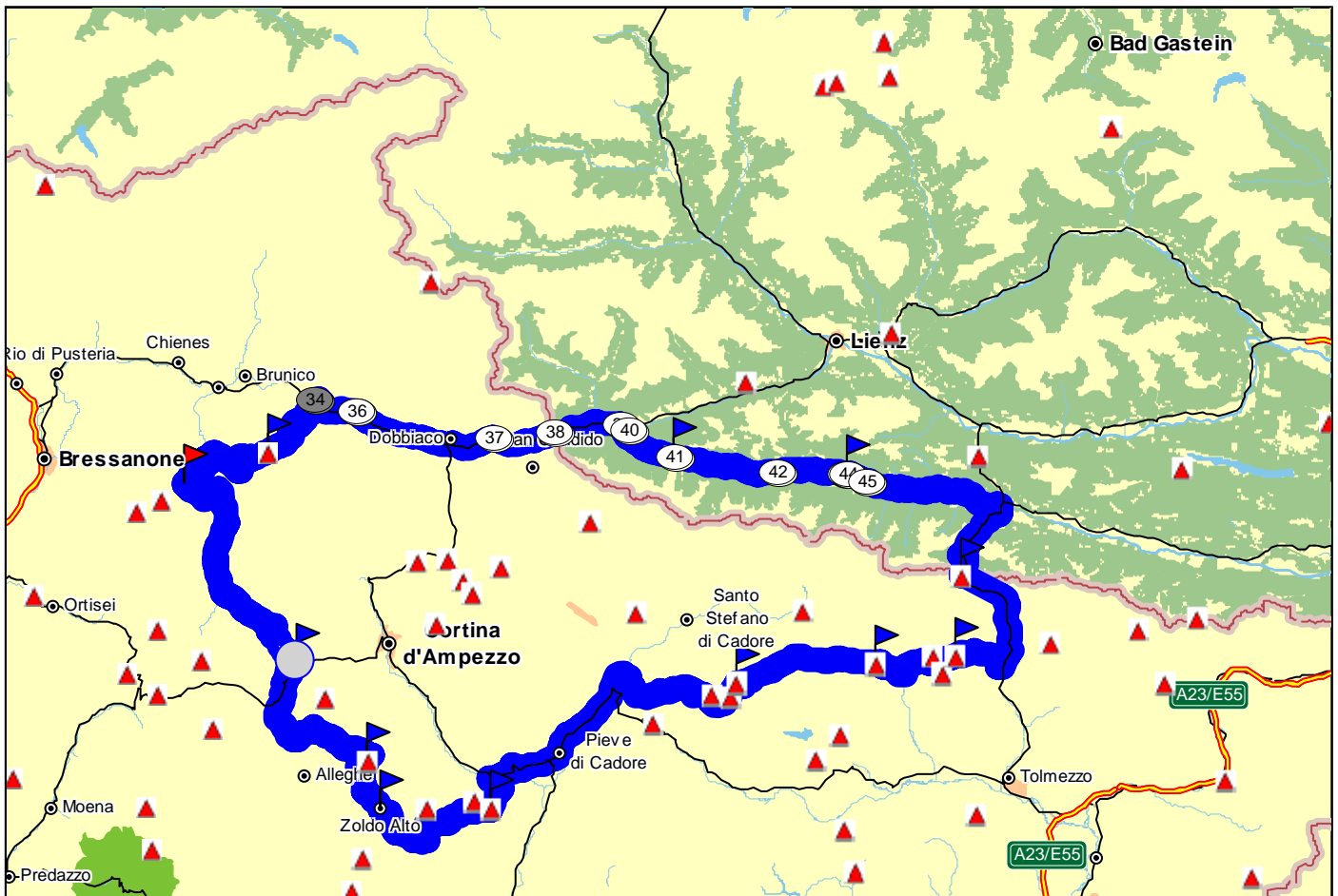
Nr.	Beschreibung	Zeit	km
1	I 39030 Antermoia Richtung San Vigilio di Marebbe	09:00	0,0
2	geradeaus weiter auf SP29 Richtung San Vigilio di Marebbe	09:00	0,2
3	rechts abbiegen auf SP29 Richtung San Vigilio di Marebbe	09:01	0,6
4	links abbiegen auf Antermoia/Untermoj Richtung San Vigilio di Marebbe	09:01	0,7
5	links abbiegen auf Antermoia/Untermoj Richtung San Vigilio di Marebbe	09:02	0,9
6	geradeaus weiter auf Strada Costalungia Richtung San Vigilio di Marebbe	09:03	1,0
7	rechts abbiegen auf Welschellen Landstrasse/Strada Provinciale Rina/Strada Rina (SP128) Richtung San Vigilio di Marebbe	09:10	5,7
8	rechts abbiegen auf Welschellen Landstrasse/Strada Provinciale Rina/Strada Rina (SP128) Richtung San Vigilio di Marebbe	09:12	6,5
9	rechts abbiegen auf Welschellen Landstrasse/Strada Provinciale Rina (SP128) Richtung San Vigilio di Marebbe	09:15	9,4
10	geradeaus weiter auf Strada Longega (SS244) Richtung San Vigilio di Marebbe	09:16	9,5
11	rechts abbiegen auf Furkelpass Landstrasse/Strada Provinciale Passo Furcia/Strada Longega (SP43) Richtung San Vigilio di Marebbe	09:17	9,8
12	links abbiegen auf Strada Gran Prè Richtung San Vigilio di Marebbe	09:20	13,1














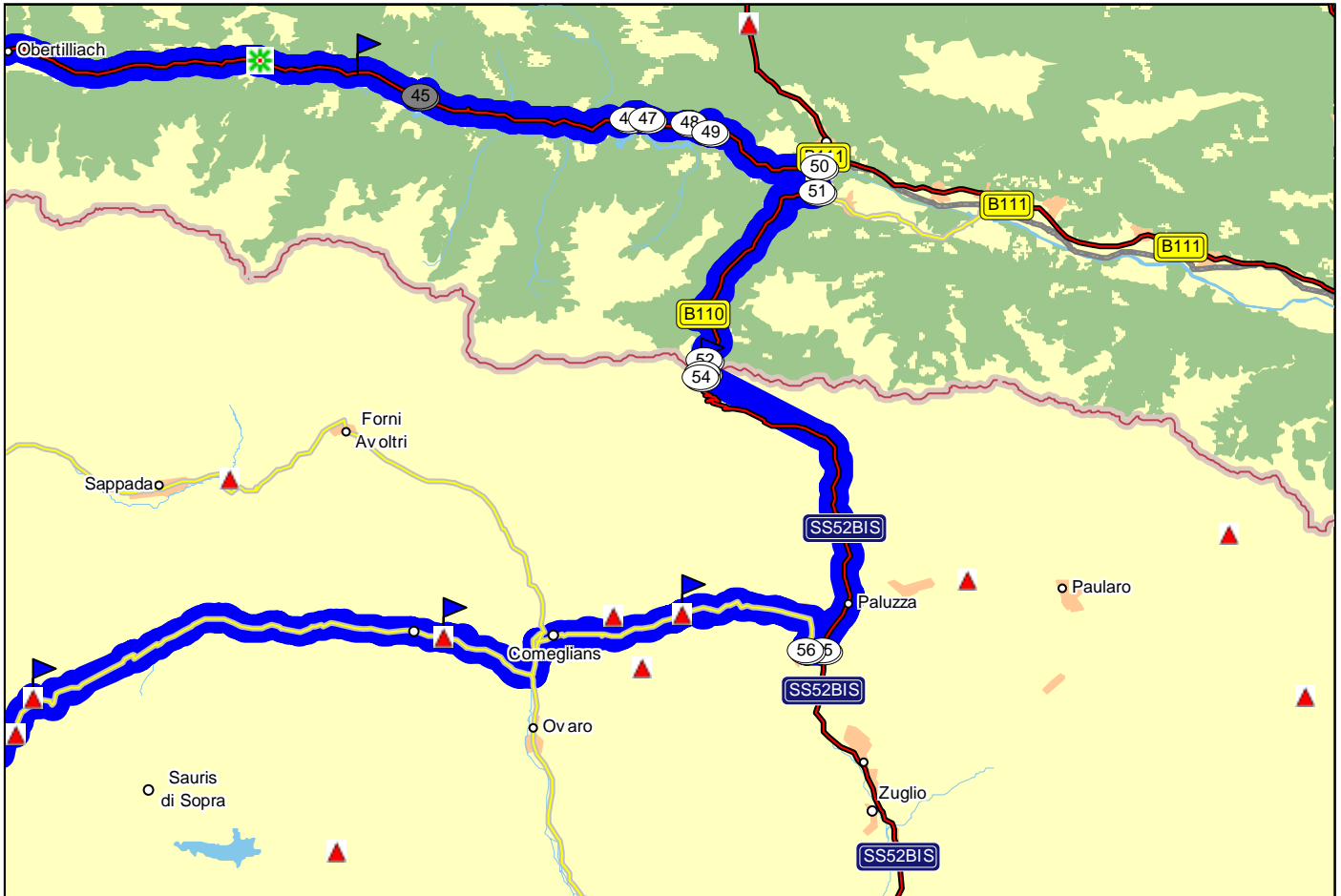
Nr.	Beschreibung	Zeit	km
13	➡ rechts abbiegen auf Strada Gran Prè Richtung San Vigilio di Marebbe	09:21	13,1
14	➡ rechts abbiegen auf Strada Gran Prè Richtung San Vigilio di Marebbe	09:21	13,3
15	⬆ geradeaus weiter auf Strada Ciasè Richtung San Vigilio di Marebbe	09:21	13,4
16	⬅ links abbiegen auf Strada Ciasè Richtung San Vigilio di Marebbe	09:22	13,5
17	➡ rechts abbiegen auf Strada Ciasè Richtung San Vigilio di Marebbe	09:22	13,6
18	⬅ in San Vigilio di Marebbe links abbiegen auf Furkelpass Landstrasse/Strada Provinciale Passo Furcia (SP43) Richtung Furkel Sattel / 1759m / 15%	09:22	13,6
19	⬅ links abbiegen auf Furkelpass Landstrasse/Strada Provinciale Passo Furcia (SP43) Richtung Furkel Sattel / 1759m / 15%	09:22	13,7
20	⬅ links abbiegen auf Furkelpass Landstrasse/Strada Provinciale Passo Furcia (SP43) Richtung Furkel Sattel / 1759m / 15%	09:22	14,0
21	⬅ links abbiegen auf Furkelpass Landstrasse/Strada Provinciale Passo Furcia/Strada Rara (SP43) Richtung Furkel Sattel / 1759m / 15%	09:26	17,1
22	➡ rechts abbiegen auf Furkelpass Landstrasse/Strada Provinciale Passo Furcia (SP43) Richtung Furkel Sattel / 1759m / 15%	09:29	18,5
23	⬅ links abbiegen auf Furkelpass Landstrasse/Strada Provinciale Passo Furcia (SP43) Richtung Furkel Sattel / 1759m / 15%	09:32	18,9



Nr.	Beschreibung	Zeit	km
24	Furkel Sattel / 1759m / 15%, , Richtung Sorafurcia	09:33	21,5
25	rechts abbiegen auf Furkelpass Landstrasse/Strada Provinciale Passo Furcia (SP43) Richtung Sorafurcia	09:35	23,1
26	in Sorafurcia halb rechts halten auf Furkelpass Landstrasse/Strada Provinciale Passo Furcia (SP43) Richtung Casola	09:41	27,0
27	in Casola links abbiegen auf Gassl Richtung Valdaora di Mezzo	09:44	29,3
28	links abbiegen auf Gassl Richtung Valdaora di Mezzo	09:44	29,4
29	in Valdaora di Mezzo links abbiegen auf Piazza Peter Sigmayr/Peter-Sigmayr-Platz Richtung Villabassa	09:48	31,6
30	geradeaus weiter auf Furkelpass Landstrasse/Strada Provinciale Passo Furcia/Sorafurcia/Gaiselsbe (SP43) Richtung Villabassa	09:48	31,6
31	rechts abbiegen auf Furkelpass Landstrasse/Strada Provinciale Passo Furcia/Piazza Peter Sigmayr (SP43) Richtung Villabassa	09:48	31,7
32	links abbiegen auf Furkelpass Landstrasse/Strada Provinciale Passo Furcia/Bahnhofstrasse/Via S (SP43) Richtung Villabassa	09:48	31,8
33	links abbiegen auf Furkelpass Landstrasse/Strada Provinciale Passo Furcia (SP43) Richtung Villabassa	09:49	32,2
34	rechts abbiegen auf SS49/E68 Richtung Villabassa	09:50	33,3



Nr.	Beschreibung	Zeit	km
35	 einfahren in Kreisverkehr Richtung Villabassa	09:56	39,3
36	 1. Möglichkeit aus Kreisverkehr ausfahren auf Hauptstrasse/Via Principale Richtung Villabassa	09:56	39,3
37	 rechts halten auf Pustertalerstrasse/Via Pusteria (SS49/E68) Richtung Versciaco di Sopra	10:15	55,4
38	 an Grenze A - I geradeaus weiter auf B100/E66 Arnbach Richtung Arnbach	10:24	62,5
39	 in Tassenbach rechts abbiegen auf B111 Richtung Kartitsch	10:33	70,1
40	 rechts abbiegen auf B111 Richtung Kartitsch	10:36	71,4
41	 Kartitschsattel / 1526m / 17%, , Richtung Obertilliach	10:44	79,0
42	 halb rechts halten auf B111 Gaile Richtung Wacht	10:57	91,1
43	 A 9654 St. Lorenzen im Lesachtal Richtung Klebas	11:06	99,3
44	 in Sankt Lorenzen im Lesachtal links abbiegen auf B111 Sankt Lorenzen Richtung Klebas	11:06	99,5
45	 links abbiegen auf B111 Klebas Richtung Liesing	11:09	102,0



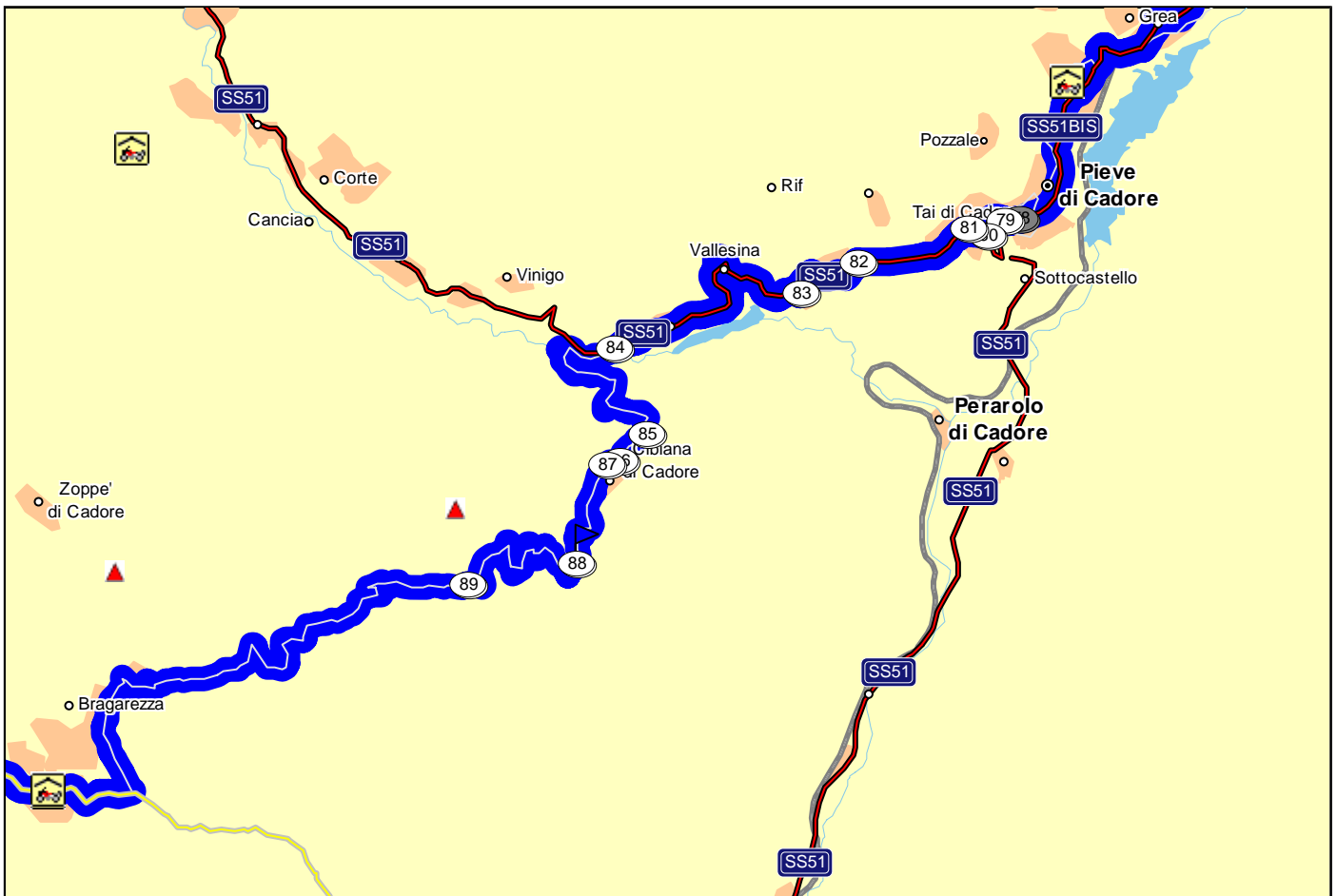
Nr.	Beschreibung	Zeit	km
46	halb rechts halten auf B111 Podlanig Richtung Sankt Jakob im Lesachtal	11:21	111,4
47	links abbiegen auf B111 Richtung Sankt Jakob im Lesachtal	11:23	112,4
48	in Strajach halb rechts halten auf B111 Richtung Kötschach	11:26	114,2
49	links abbiegen auf B111 Richtung Kötschach	11:27	116,0
50	in Kötschach rechts abbiegen auf B110 Plöckenpassstrasse Richtung Mauthen	11:33	121,2
51	in Mauthen rechts abbiegen auf B110 Richtung Grenze A - I	11:34	122,2
52	halb rechts halten auf B110 Plöckenpass Richtung Grenze A - I	11:46	133,1
53	an Grenze A - I geradeaus weiter auf SS52BIS Richtung Plöckenpass / 1362m / 13%	11:46	133,6
54	Plöckenpass / 1362m / 13%, , Richtung Timau	11:59	133,7
55	rechts abbiegen auf SS465 Richtung Sutrio	12:06	152,7
56	in Sutrio rechts abbiegen auf SS465 Richtung Cercivento	12:07	153,3



Nr.	Beschreibung	Zeit	km
57	🚩 Sella Valcalda / 958m / , , Richtung Ravascletto	12:16	161,3
58	⤵ links abbiegen auf Via Roma (SS465) Richtung Monte Zoncolan / 1730m / 18%	12:24	168,1
59	⤴ geradeaus weiter auf Strada Regionale di Val Degano (SR355) Richtung Monte Zoncolan / 1730m / 18%	12:24	168,8
60	⤵ rechts abbiegen auf Via Pastuscèra (SS465) Richtung Monte Zoncolan / 1730m / 18%	12:25	169,4
61	⤵ rechts auffahren Richtung Monte Zoncolan / 1730m / 18%	12:31	172,0
62	🚩 Monte Zoncolan / 1730m / 18%, , Richtung Prato Carnico	12:35	173,4
63	⤴ geradeaus weiter auf SS465 Richtung Prato Carnico	12:37	174,7
64	⤴ geradeaus weiter auf Strada Provinciale della Forcella Lavardet (SP465) Richtung Forcella Lavardet / 1760m / 12%	12:57	194,2
65	🚩 Forcella Lavardet / 1760m / 12%, , Richtung Laggio di Cadore	12:57	194,8
66	⤵ links abbiegen auf Strada Provinciale di Vigo di Cadore (SP619) Richtung Laggio di Cadore	13:01	194,8
67	⤵ rechts abbiegen auf Strada Provinciale di Vigo di Cadore (SP619) Richtung Laggio di Cadore	13:03	198,4



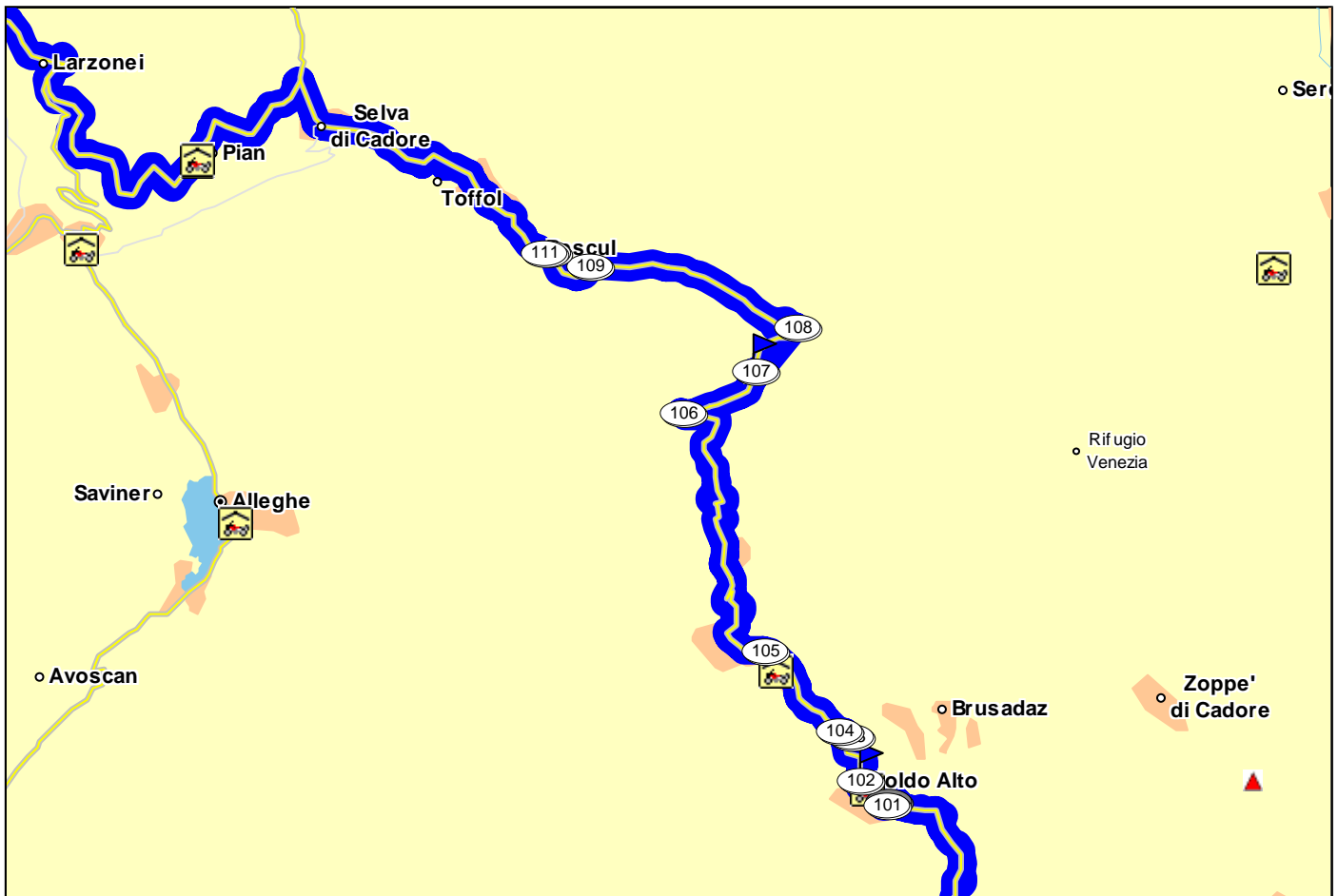
Nr.	Beschreibung	Zeit	km
68	↶ in Laggio di Cadore halb links halten auf Via Tomaso da Rin (SP619) Richtung Pinte	13:18	213,9
69	↶ links abbiegen auf Via Tomaso da Rin (SP619) Richtung Pinte	13:20	214,5
70	↗ halb rechts halten auf Via Tomaso da Rin (SP619) Richtung Pinte	13:20	214,7
71	↗ halb rechts halten auf Via Tomaso da Rin (SP619) Richtung Pinte	13:20	214,8
72	↶ links abbiegen auf Strada Provinciale di Vigo di Cadore (SP619) Richtung Pinte	13:23	215,8
73	↑ geradeaus weiter auf Strada Statale Carnica (SS52) Richtung Domegge di Cadore	13:27	218,0
74	↶ in Vallesella links abbiegen auf Strada Statale di Alemagna/Via XXIV Maggio (SS51BIS) Richtung Calalzo di Cadore	13:34	225,9
75	↶ links abbiegen auf Strada Statale di Alemagna (SS51BIS) Richtung Calalzo di Cadore	13:36	227,0
76	↑ geradeaus weiter auf SS51BIS Richtung Pieve di Cadore	13:40	229,5
77	↑ in Pieve di Cadore geradeaus weiter auf Strada Statale di Alemagna (SS51BIS) Richtung Tai di Cadore	13:40	230,2
78	↑ geradeaus weiter auf Strada Statale di Alemagna (SS51BIS) Richtung Tai di Cadore	13:40	230,3



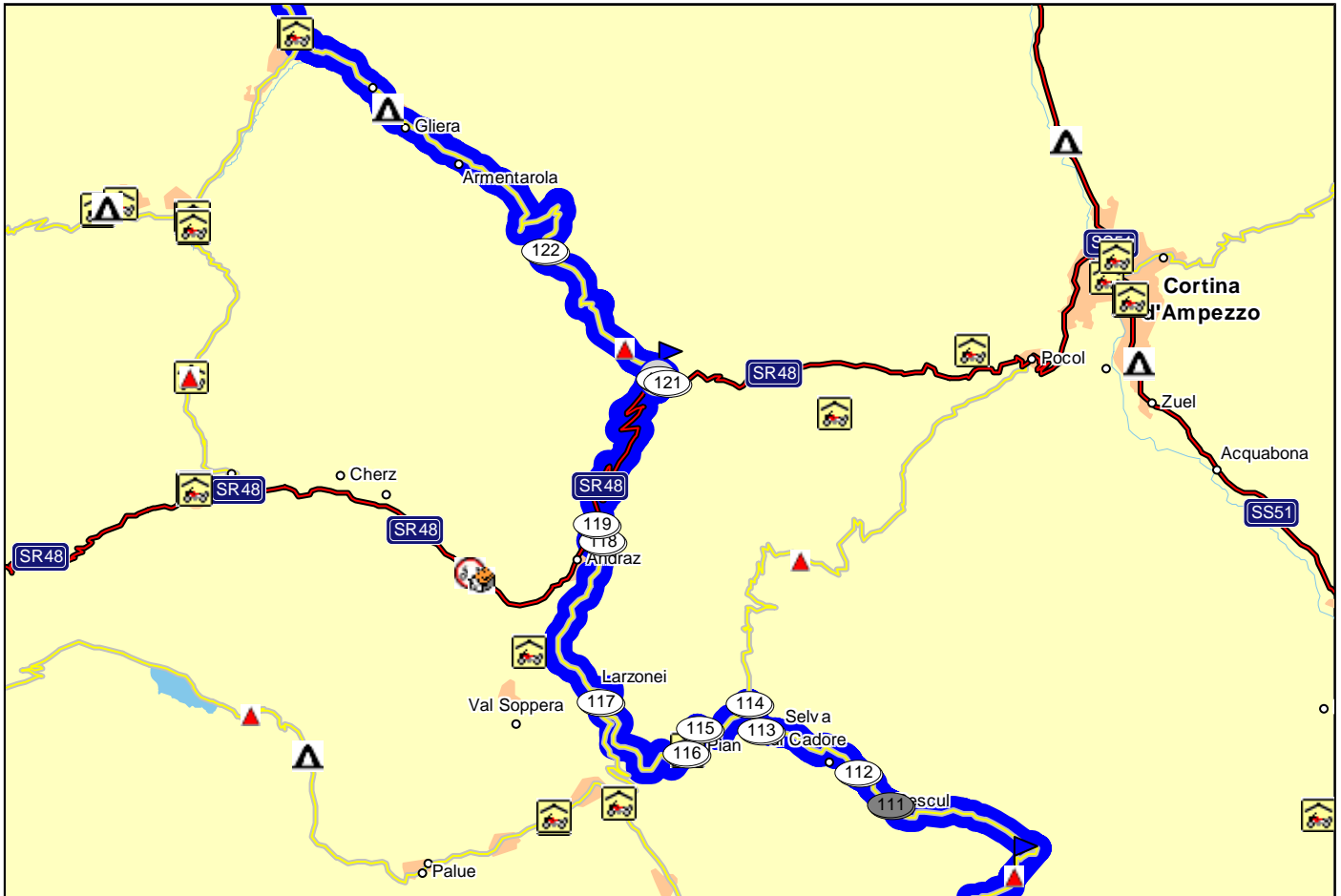
Nr.	Beschreibung	Zeit	km
79	↑ in Tai di Cadore geradeaus weiter auf Strada Statale di Alemagna (SS51BIS) Richtung Valle di Cadore	13:41	230,6
80	↷ rechts abbiegen auf Via Belluno (SS51BIS) Richtung Valle di Cadore	13:41	231,1
81	↶ links abbiegen auf Via Coletti (SS51) Richtung Valle di Cadore	13:42	231,4
82	↶ links abbiegen auf Strada Statale di Alemagna/Via Rusecco (SS51) Richtung Valle di Cadore	13:44	233,3
83	↷ in Valle di Cadore rechts abbiegen auf Strada Statale di Alemagna/Via XX Settembre (SS51) Richtung Vallesina	13:46	234,5
84	↑ geradeaus weiter auf Strada Provinciale del Passo Cereda e Passo Duran (SP347) Richtung Cibiana di Cadore	13:52	239,0
85	↷ rechts abbiegen auf Strada Provinciale del Passo Cereda e Passo Duran (SP347) Richtung Cibiana di Cadore	13:58	242,8
86	↗ in Cibiana di Cadore halb rechts halten auf Strada Provinciale del Passo Cereda e Passo Duran (SP347) Richtung Passo Cibiana / 1530m / 15%	13:58	243,4
87	↶ links halten auf Strada Provinciale del Passo Cereda e Passo Duran (SP347) Richtung Passo Cibiana / 1530m / 15%	13:59	243,7
88	🚩 Passo Cibiana / 1530m / 15%, , Richtung Fornesighe	14:05	246,3
89	↶ links abbiegen auf Strada Provinciale del Passo Cereda e Passo Duran (SP347) Richtung Fornesighe	14:09	250,1



Nr.	Beschreibung	Zeit	km
90	↗ rechts abbiegen auf Strada Provinciale del Passo Cereda e Passo Duran (SP347) Richtung Fornesighe	14:15	253,7
91	↖ in Fornesighe links halten auf Strada Provinciale del Passo Cereda e Passo Duran (SP347) Richtung Dozza	14:19	256,9
92	↖ links abbiegen auf Strada Provinciale del Passo Cereda e Passo Duran (SP347) Richtung Dozza	14:19	257,3
93	↖ links abbiegen auf Località Villanova Richtung Dozza	14:22	258,3
94	↖ links abbiegen auf Via Fernovo Richtung Dozza	14:22	258,4
95	↑ geradeaus weiter auf Strada Provinciale del Passo Cereda e Passo Duran (SP347) Richtung Dozza	14:23	258,5
96	↗ rechts abbiegen auf Strada Provinciale della Val di Zoldo e Val Cellin (SP251) Richtung Forno di Zoldo	14:26	260,2
97	↗ in Forno di Zoldo halb rechts halten auf Strada Provinciale della Val di Zoldo e Val Cellin (SP251) Richtung Dont	14:28	261,8
98	↗ rechts halten auf Strada Provinciale della Val di Zoldo e Val Cellin (SP251) Richtung Dont	14:28	262,0
99	↗ in Fusine halb rechts halten auf Via Fusine/Strada Provinciale della Val di Zoldo e Val Cellin (SP251) Richtung I 32010 Zoldo Alto	14:35	267,3
100	↖ halb links halten auf Via Caduti e Dispersi in Russia/Strada Provinciale della Val di Zoldo e Va (SP251) Richtung I 32010 Zoldo Alto	14:35	267,6



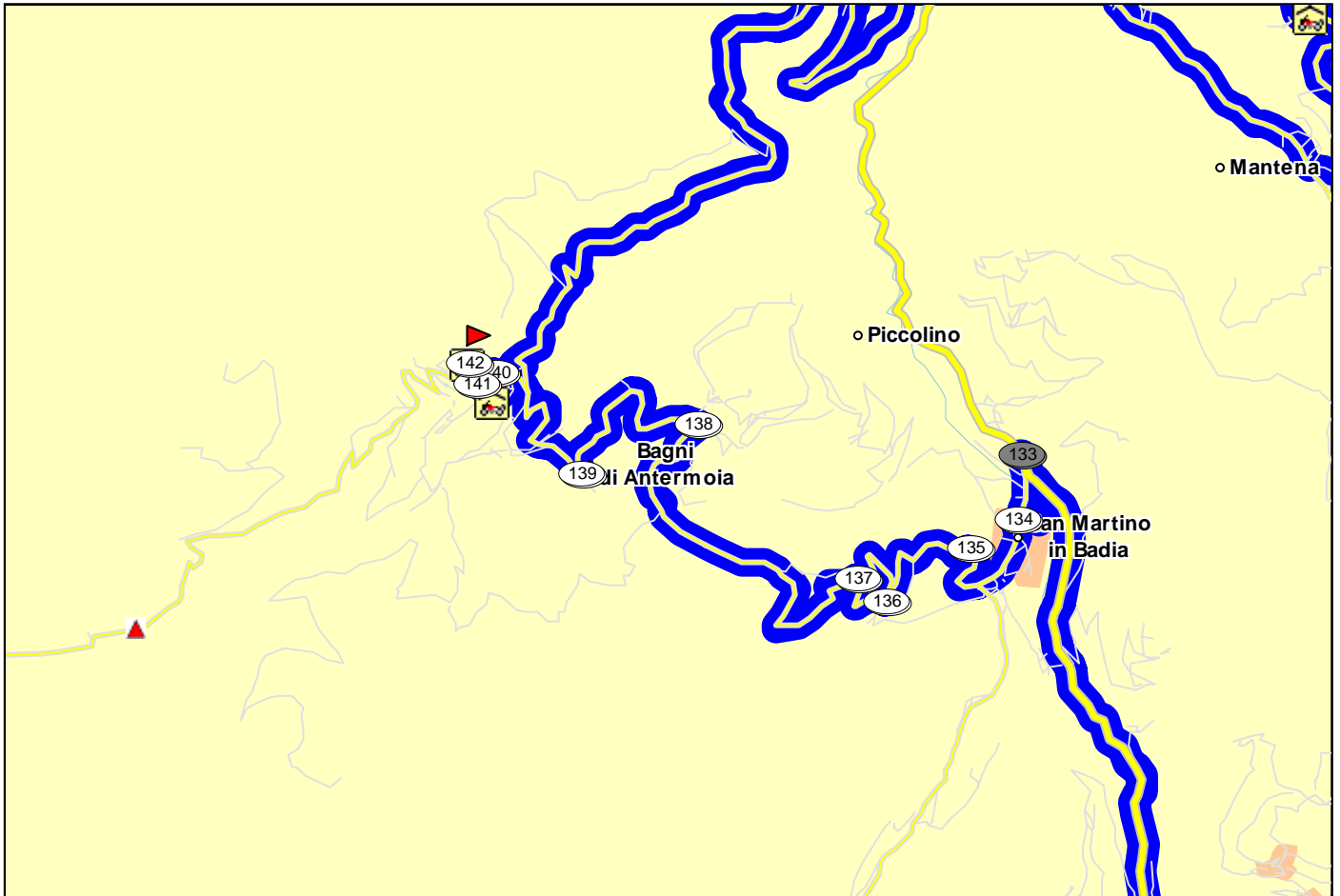
Nr.	Beschreibung	Zeit	km
101	↗ halb rechts halten auf Via Caduti e Dispersi in Russia/Strada Provinciale della Val di Zoldo e Va (SP251) Richtung I 32010 Zoldo Alto	14:36	267,7
102	▶ I 32010 Zoldo Alto Richtung Mareson	14:37	268,3
103	↶ links abbiegen auf Strada Provinciale della Val di Zoldo e Val Cellin/Via Pianaz (SP251) Richtung Mareson	14:38	269,0
104	↗ halb rechts halten auf Strada Provinciale della Val di Zoldo e Val Cellin/Via Pianaz (SP251) Richtung Mareson	14:38	269,2
105	↶ in Pècol halb links halten auf Viale Dolomiti/Strada Provinciale della Val di Zoldo e Val Cellin/Via Pèco (SP251) Richtung Palafavera	14:40	270,7
106	↗ rechts abbiegen auf Strada Provinciale della Val di Zoldo e Val Cellin (SP251) Richtung Forcella Staulanza / 1766m / 14%	14:52	276,1
107	▶ Forcella Staulanza / 1766m / 14%, , Richtung Pescul	14:54	277,3
108	↶ links abbiegen auf Strada Provinciale della Val di Zoldo e Val Cellin (SP251) Richtung Pescul	14:56	278,7
109	↶ links abbiegen auf Strada Provinciale della Val di Zoldo e Val Cellin/Via Pescul (SP251) Richtung Pescul	14:57	281,8
110	↶ in Pescul links abbiegen auf Strada Provinciale della Val di Zoldo e Val Cellin/Via Pescul (SP251) Richtung Santa Fosca	14:58	282,5
111	↗ rechts abbiegen auf Strada Provinciale della Val di Zoldo e Val Cellin/Via Pescul (SP251) Richtung Santa Fosca	14:58	282,6



Nr.	Beschreibung	Zeit	km
112	in Santa Fosca halb links halten auf Via Santa Fosca/Strada Provinciale della Val di Zoldo e Val Cellin (SP251) Richtung Selva di Cadore	15:00	283,7
113	in Selva di Cadore halb rechts halten auf Strada Provinciale della Val di Zoldo e Val Cellin/Piazza San Lorenzo (SP251) Richtung Villagrande	15:04	286,3
114	links abbiegen auf Strada Provinciale della Val di Zoldo e Val Cellin (SP251) Richtung Villagrande	15:07	286,9
115	links abbiegen auf Strada Provinciale della Val di Zoldo e Val Cellin/Via Varazza (SP251) Richtung Villagrande	15:08	288,5
116	in Villagrande halb rechts halten auf Strada Provinciale della Val di Zoldo e Val Cellin (SP251) Richtung Collaz	15:11	289,1
117	rechts abbiegen auf Strada Regionale Agordina (SR203) Richtung Collaz	15:15	292,7
118	rechts abbiegen auf Strada Regionale delle Dolomiti (SR48) Richtung Passo di Falzarego / 2117m / 11%	15:21	297,6
119	rechts abbiegen auf Strada Regionale delle Dolomiti (SR48) Richtung Passo di Falzarego / 2117m / 11%	15:26	298,6
120	Passo di Falzarego / 2117m / 11%, , Richtung San Cassiano	15:31	306,9
121	links abbiegen auf Strada Provinciale del Passo di Valparola (SP24) Richtung San Cassiano	15:31	308,5
122	geradeaus weiter auf Sankt Kassian Landstrasse/Strada Provinciale San Cassiano (SP37) Richtung San Cassiano	15:41	313,7



Nr.	Beschreibung	Zeit	km
123	links abbiegen auf Sankt Kassian Landstrasse/Strada Provinciale San Cassiano/Strada Cianins (SP37) Richtung Cianins	15:49	323,0
124	halb links halten auf Sankt Kassian Landstrasse/Strada Provinciale San Cassiano/Strada Cianins (SP37) Richtung La Villa	15:50	323,2
125	in Cianins links abbiegen auf Sankt Kassian Landstrasse/Strada Provinciale San Cassiano/Strada Cianins (SP37) Richtung La Villa	15:50	323,2
126	rechts abbiegen auf Sankt Kassian Landstrasse/Strada Provinciale San Cassiano/Strada Altin (SP37) Richtung La Villa	15:50	323,4
127	in La Villa links abbiegen auf Sankt Kassian Landstrasse/Strada Provinciale San Cassiano/Strada Altin (SP37) Richtung Pedraces	15:50	323,6
128	rechts abbiegen auf Strada Colz (SS244) Richtung Pedraces	15:51	323,9
129	in Pedraces halb links halten auf Strada Pedraces (SS244) Richtung Pederöa	15:56	327,1
130	rechts abbiegen auf SS244 Richtung Pederöa	16:00	328,1
131	rechts abbiegen auf SS244 Richtung Pederöa	16:02	330,5
132	in Pederöa halb links halten auf Pidro (SS244) Richtung San Martino in Badia	16:03	333,3
133	links abbiegen auf SP29 Richtung San Martino in Badia	16:08	337,4



Nr.	Beschreibung	Zeit	km
134	↶ in San Martino in Badia links abbiegen auf SP29 Richtung I 39030 Antermoia	16:09	338,2
135	↶ links abbiegen auf SP29 Richtung I 39030 Antermoia	16:11	339,2
136	↷ rechts abbiegen auf SP29 Richtung I 39030 Antermoia	16:13	340,2
137	↶ links abbiegen auf SP29 Richtung I 39030 Antermoia	16:15	341,2
138	↶ links abbiegen auf SP29 Richtung I 39030 Antermoia	16:18	344,3
139	↷ rechts abbiegen auf SP29 Richtung I 39030 Antermoia	16:20	345,9
140	↶ links abbiegen auf SP29 Richtung I 39030 Antermoia	16:22	347,3
141	↗ halb rechts halten auf Antermoia/Untermoj Richtung I 39030 Antermoia	16:23	347,7
142	🚩 I 39030 Antermoia Richtung	16:23	347,9

