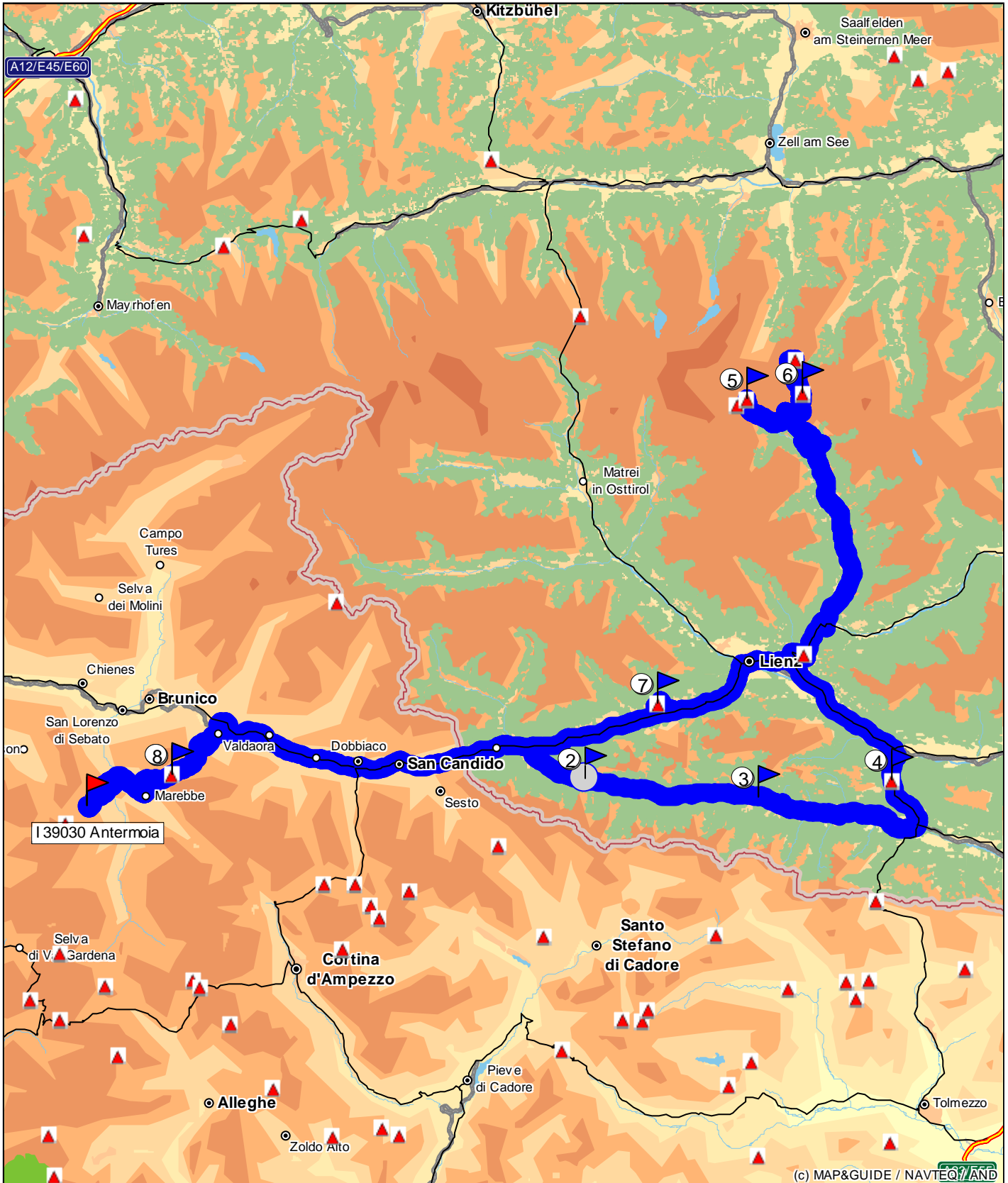
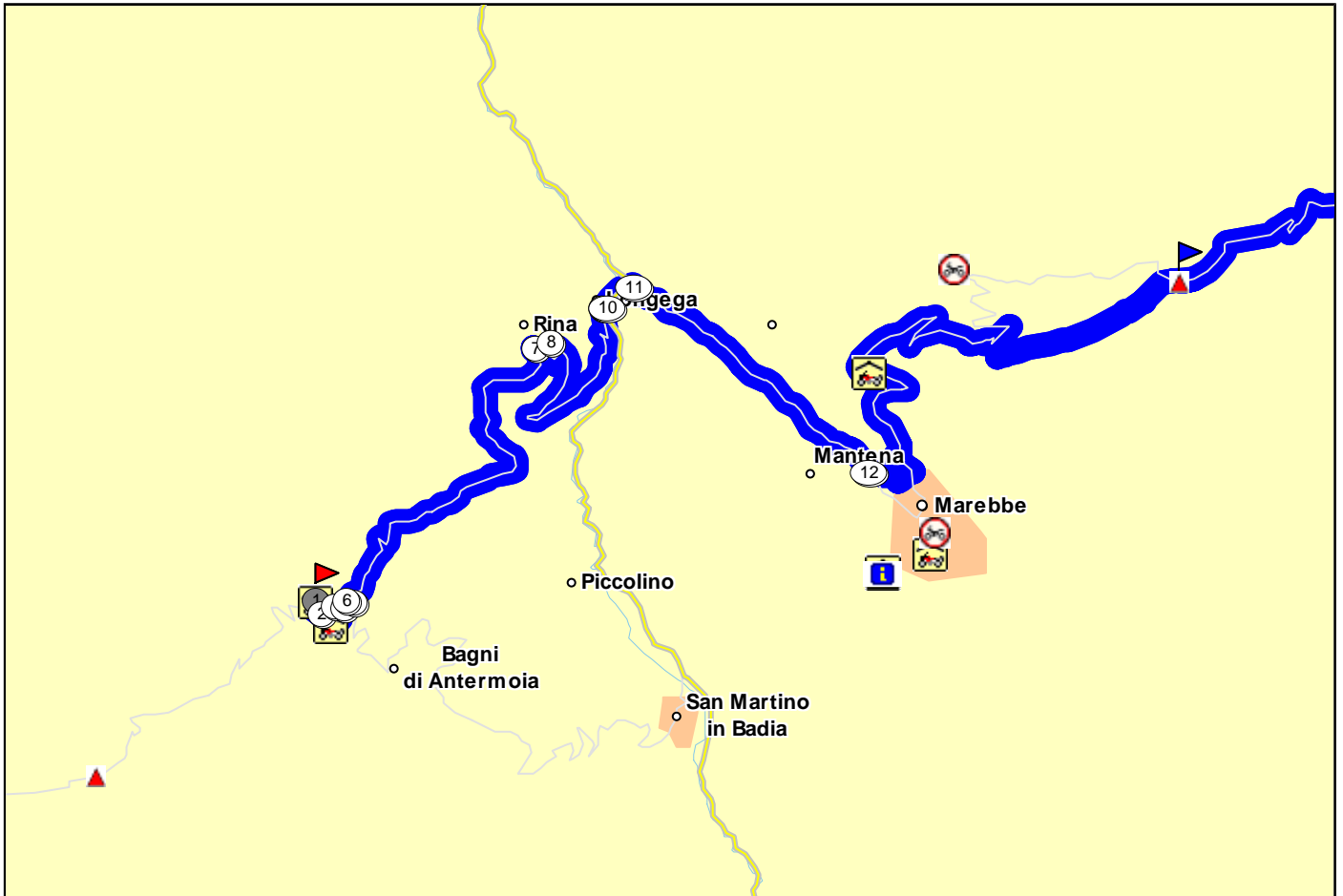


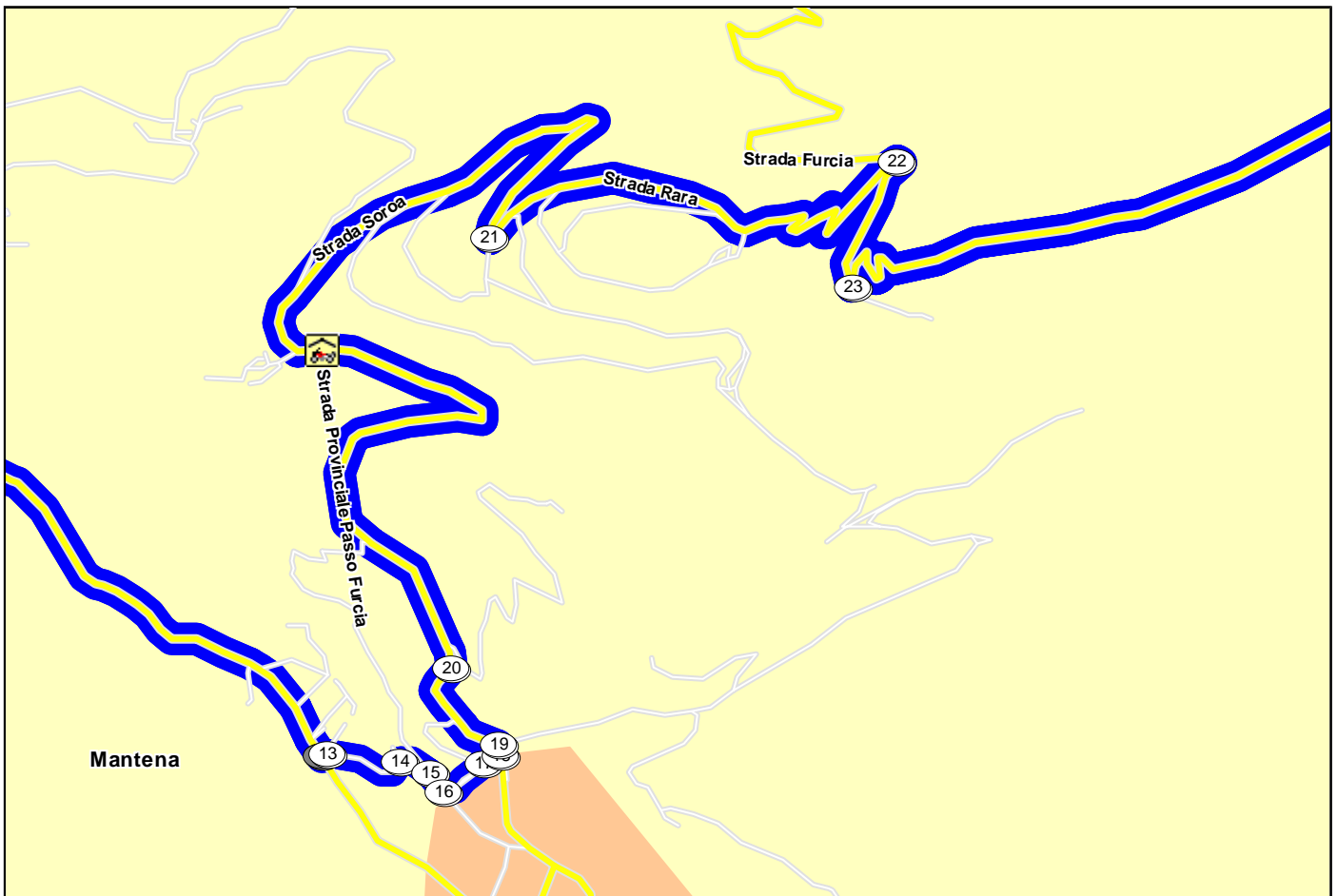
# Großglockner

von I 39030 Antermoia nach I 39030 Antermoia  
Fahrzeug: Motorrad Tour; Optimierung: 90% auf Zeit  
Dauer: 8:46 h; Strecke: 395,6 km; Kosten: EUR 126,59  
Kraftstoffverbrauch: 23,7 l; ø 6,0 l/100 km; Kraftstoffkosten: EUR 28,48





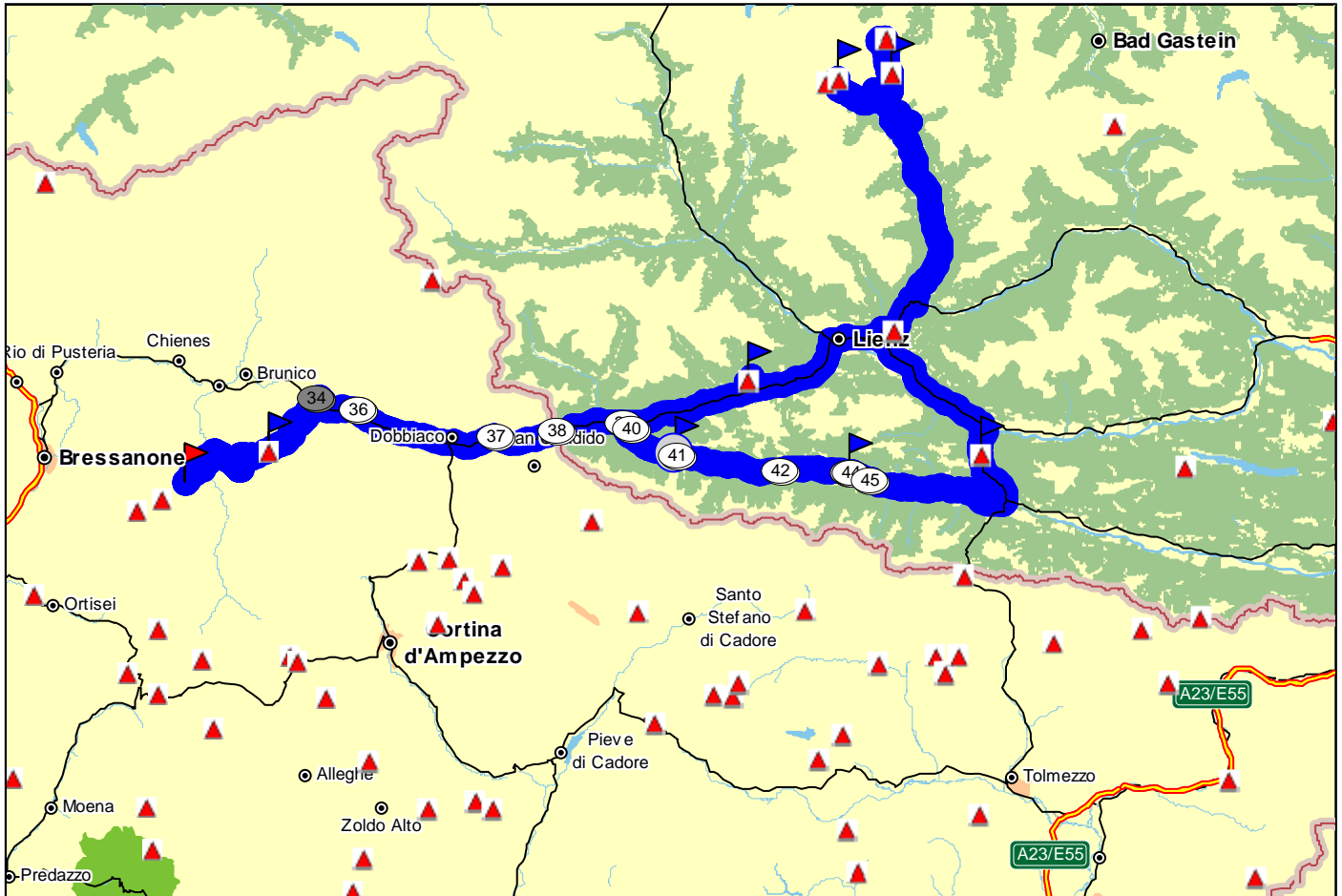
Nr.	Beschreibung	Zeit	km
1	I 39030 Antermoia Richtung San Vigilio di Marebbe	09:00	0,0
2	geradeaus weiter auf <b>SP29</b> Richtung San Vigilio di Marebbe	09:00	0,2
3	rechts abbiegen auf <b>SP29</b> Richtung San Vigilio di Marebbe	09:01	0,6
4	links abbiegen auf <b>Antermoia/Untermoj</b> Richtung San Vigilio di Marebbe	09:01	0,7
5	links abbiegen auf <b>Antermoia/Untermoj</b> Richtung San Vigilio di Marebbe	09:02	0,9
6	geradeaus weiter auf <b>Strada Costalungia</b> Richtung San Vigilio di Marebbe	09:03	1,0
7	rechts abbiegen auf <b>Welschellen Landstrasse/Strada Provinciale Rina/Strada Rina (SP128)</b> Richtung San Vigilio di Marebbe	09:10	5,7
8	rechts abbiegen auf <b>Welschellen Landstrasse/Strada Provinciale Rina/Strada Rina (SP128)</b> Richtung San Vigilio di Marebbe	09:12	6,5
9	rechts abbiegen auf <b>Welschellen Landstrasse/Strada Provinciale Rina (SP128)</b> Richtung San Vigilio di Marebbe	09:15	9,4
10	geradeaus weiter auf <b>Strada Longega (SS244)</b> Richtung San Vigilio di Marebbe	09:16	9,5
11	rechts abbiegen auf <b>Furkelpass Landstrasse/Strada Provinciale Passo Furcia/Strada Longega (SP43)</b> Richtung San Vigilio di Marebbe	09:17	9,8
12	links abbiegen auf <b>Strada Gran Prè</b> Richtung San Vigilio di Marebbe	09:20	13,1














Nr.	Beschreibung	Zeit	km
13	➡ rechts abbiegen auf <b>Strada Gran Prè</b> Richtung San Vigilio di Marebbe	09:21	13,1
14	➡ rechts abbiegen auf <b>Strada Gran Prè</b> Richtung San Vigilio di Marebbe	09:21	13,3
15	⬆ geradeaus weiter auf <b>Strada Ciasè</b> Richtung San Vigilio di Marebbe	09:21	13,4
16	⬅ links abbiegen auf <b>Strada Ciasè</b> Richtung San Vigilio di Marebbe	09:22	13,5
17	➡ rechts abbiegen auf <b>Strada Ciasè</b> Richtung San Vigilio di Marebbe	09:22	13,6
18	⬅ in San Vigilio di Marebbe links abbiegen auf <b>Furkelpass Landstrasse/Strada Provinciale Passo Furcia (SP43)</b> Richtung Furkel Sattel / 1759m / 15%	09:22	13,6
19	⬅ links abbiegen auf <b>Furkelpass Landstrasse/Strada Provinciale Passo Furcia (SP43)</b> Richtung Furkel Sattel / 1759m / 15%	09:22	13,7
20	⬅ links abbiegen auf <b>Furkelpass Landstrasse/Strada Provinciale Passo Furcia (SP43)</b> Richtung Furkel Sattel / 1759m / 15%	09:22	14,0
21	⬅ links abbiegen auf <b>Furkelpass Landstrasse/Strada Provinciale Passo Furcia/Strada Rara (SP43)</b> Richtung Furkel Sattel / 1759m / 15%	09:26	17,1
22	➡ rechts abbiegen auf <b>Furkelpass Landstrasse/Strada Provinciale Passo Furcia (SP43)</b> Richtung Furkel Sattel / 1759m / 15%	09:29	18,5
23	⬅ links abbiegen auf <b>Furkelpass Landstrasse/Strada Provinciale Passo Furcia (SP43)</b> Richtung Furkel Sattel / 1759m / 15%	09:32	18,9



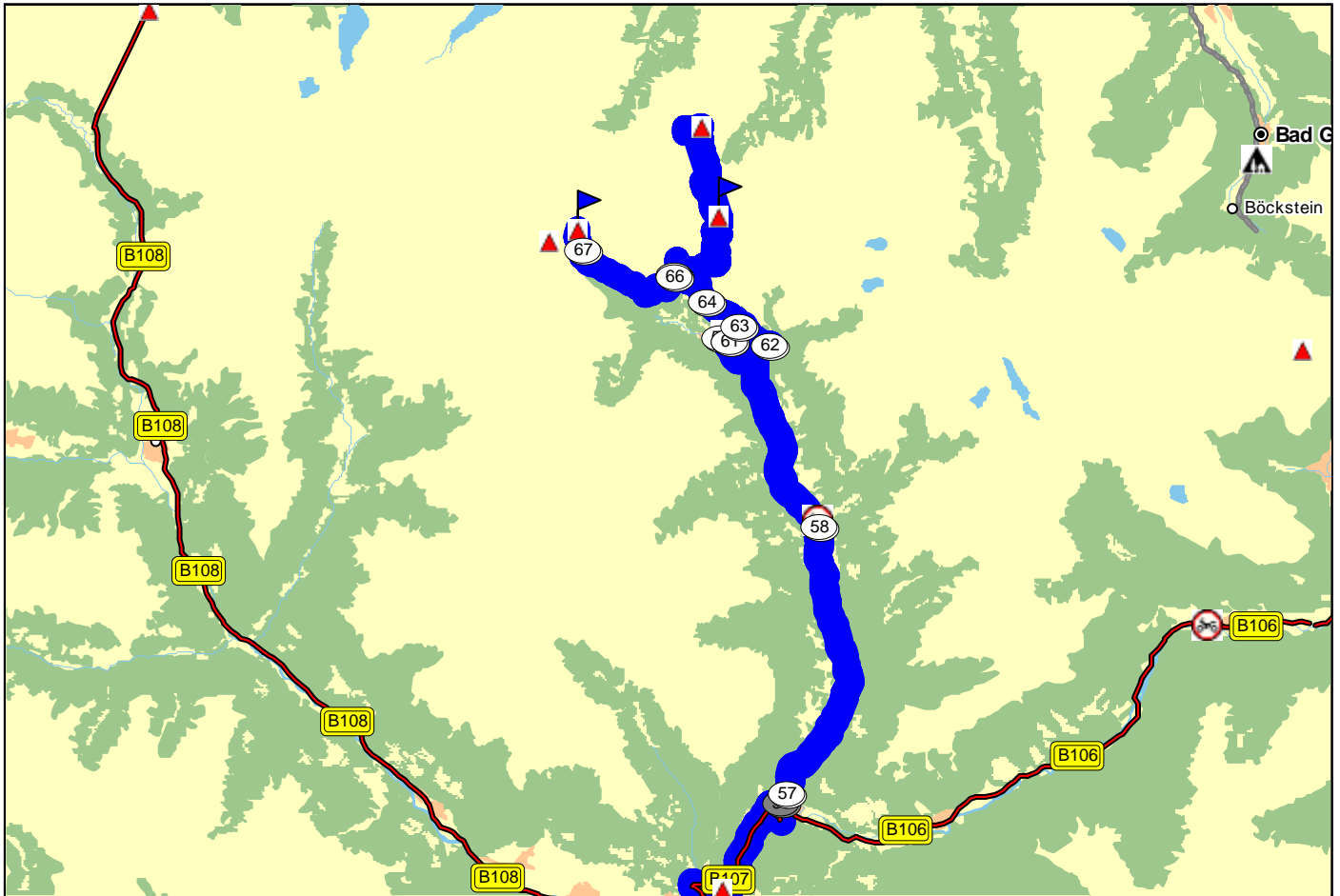
Nr.	Beschreibung	Zeit	km
24	Furkel Sattel / 1759m / 15%, , Richtung Sorafurcia	09:33	21,5
25	rechts abbiegen auf <b>Furkelpass Landstrasse/Strada Provinciale Passo Furcia (SP43)</b> Richtung Sorafurcia	09:35	23,1
26	in Sorafurcia halb rechts halten auf <b>Furkelpass Landstrasse/Strada Provinciale Passo Furcia (SP43)</b> Richtung Casola	09:41	27,0
27	in Casola links abbiegen auf <b>Gassl</b> Richtung Valdaora di Mezzo	09:44	29,3
28	links abbiegen auf <b>Gassl</b> Richtung Valdaora di Mezzo	09:44	29,4
29	in Valdaora di Mezzo links abbiegen auf <b>Piazza Peter Sigmayr/Peter-Sigmayr-Platz</b> Richtung Villabassa	09:48	31,6
30	geradeaus weiter auf <b>Furkelpass Landstrasse/Strada Provinciale Passo Furcia/Sorafurcia/Gaiselsbe (SP43)</b> Richtung Villabassa	09:48	31,6
31	rechts abbiegen auf <b>Furkelpass Landstrasse/Strada Provinciale Passo Furcia/Piazza Peter Sigmayr (SP43)</b> Richtung Villabassa	09:48	31,7
32	links abbiegen auf <b>Furkelpass Landstrasse/Strada Provinciale Passo Furcia/Bahnhofstrasse/Via S (SP43)</b> Richtung Villabassa	09:48	31,8
33	links abbiegen auf <b>Furkelpass Landstrasse/Strada Provinciale Passo Furcia (SP43)</b> Richtung Villabassa	09:49	32,2
34	rechts abbiegen auf <b>SS49/E68</b> Richtung Villabassa	09:50	33,3



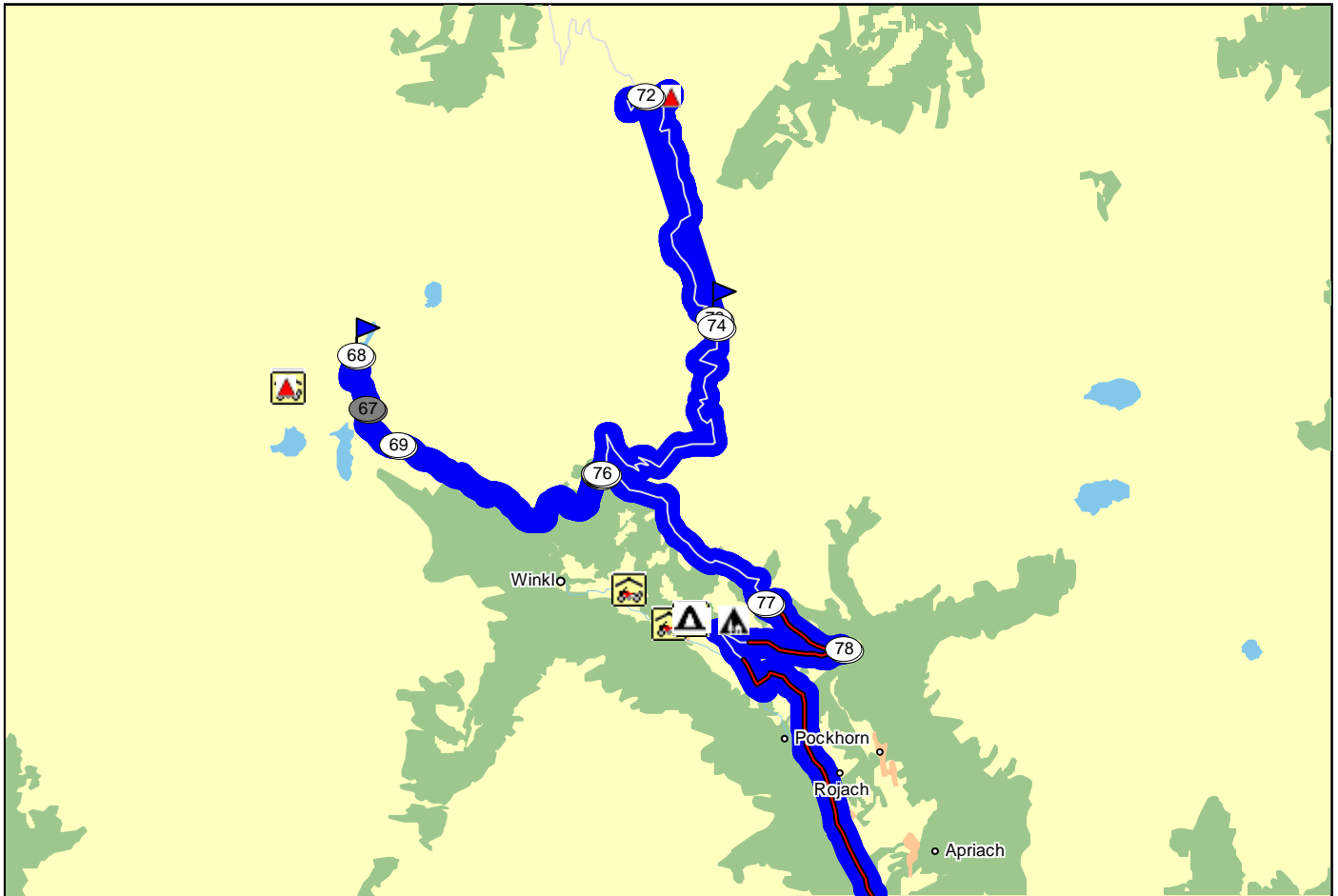
Nr.	Beschreibung	Zeit	km
35	 einfahren in Kreisverkehr Richtung Villabassa	09:56	39,3
36	 1. Möglichkeit aus Kreisverkehr ausfahren auf <b>Hauptstrasse/Via Principale</b> Richtung Villabassa	09:56	39,3
37	 rechts halten auf <b>Pustertalerstrasse/Via Pusteria (SS49/E68)</b> Richtung Versciaco di Sopra	10:15	55,4
38	 an Grenze A - I geradeaus weiter auf <b>B100/E66 Arnbach</b> Richtung Arnbach	10:24	62,5
39	 in Tassenbach rechts abbiegen auf <b>B111</b> Richtung Kartitsch	10:33	70,1
40	 rechts abbiegen auf <b>B111</b> Richtung Kartitsch	10:36	71,4
41	 Kartitschsattel / 1526m / 17%, , Richtung Obertilliach	10:44	79,0
42	 halb rechts halten auf <b>B111 Gaile</b> Richtung Wacht	10:57	91,1
43	 A 9654 St. Lorenzen im Lesachtal Richtung Klebas	11:06	99,3
44	 in Sankt Lorenzen im Lesachtal links abbiegen auf <b>B111 Sankt Lorenzen</b> Richtung Klebas	11:06	99,5
45	 links abbiegen auf <b>B111 Klebas</b> Richtung Liesing	11:09	102,0



Nr.	Beschreibung	Zeit	km
46	↗ halb rechts halten auf <b>B111 Podlanig</b> Richtung Sankt Jakob im Lesachtal	11:21	111,4
47	↶ links abbiegen auf <b>B111</b> Richtung Sankt Jakob im Lesachtal	11:23	112,4
48	↗ in Strajach halb rechts halten auf <b>B111</b> Richtung Kötschach	11:26	114,2
49	↶ links abbiegen auf <b>B111</b> Richtung Kötschach	11:27	116,0
50	↶ in Kötschach links abbiegen auf <b>B110 Plöckenpasstrasse</b> Richtung Laas	11:33	121,2
51	🚩 Gailbergsattel / 982m / 10%, , Richtung Oberdrauburg	11:42	128,4
52	↶ links abbiegen auf <b>B110</b> Richtung Oberdrauburg	11:44	130,1
53	↗ rechts abbiegen auf <b>B110</b> Richtung Oberdrauburg	11:48	130,4
54	↶ in Oberdrauburg links abbiegen auf <b>B100/E66</b> Richtung Görttschach	11:49	135,2
55	↗ rechts abbiegen auf <b>B107 Dölsach</b> Richtung Stribach	12:05	149,7
56	↗ in Winklern halb rechts halten auf <b>B107 Winklern</b> Richtung Mörtschach	12:20	161,9



Nr.	Beschreibung	Zeit	km
57	↑ geradeaus weiter auf <b>B107 Winklern</b> Richtung Mörttschach	12:22	162,3
58	↙ in Döllach halb links halten auf <b>B107 Döllach</b> Richtung Putschall	12:37	174,6
59	↘ in Heiligenblut rechts abbiegen auf <b>B107 Hof</b> Richtung Kaiser-Franz-Josefs-Höhe / 2369m /	12:50	184,4
60	↙ halb links halten auf <b>B107 Hof</b> Richtung Kaiser-Franz-Josefs-Höhe / 2369m /	12:50	184,8
61	↙ halb links halten auf <b>B107</b> Richtung Kaiser-Franz-Josefs-Höhe / 2369m /	12:50	184,8
62	↙ links abbiegen auf <b>B107</b> Richtung Kaiser-Franz-Josefs-Höhe / 2369m /	12:53	186,6
63	↑ geradeaus weiter auf <b>Untertauern (L271)</b> Richtung Kaiser-Franz-Josefs-Höhe / 2369m /	12:55	188,6
64	↗ halb rechts halten auf <b>L271</b> Richtung Kaiser-Franz-Josefs-Höhe / 2369m /	12:57	190,6
65	↻ einfahren in Kreisverkehr (mautpflichtig) Richtung Kaiser-Franz-Josefs-Höhe / 2369m /	13:00	192,7
66	↘ 2. Möglichkeit aus Kreisverkehr ausfahren auf <b>Grossglockner Hochalpenstrasse</b> Richtung Kaiser-Franz-Josefs-Höhe / 2369m /	13:13	192,7
67	↗ halb rechts halten auf <b>Grossglockner Hochalpenstrasse</b> Richtung Kaiser-Franz-Josefs-Höhe / 2369m /	13:19	198,0

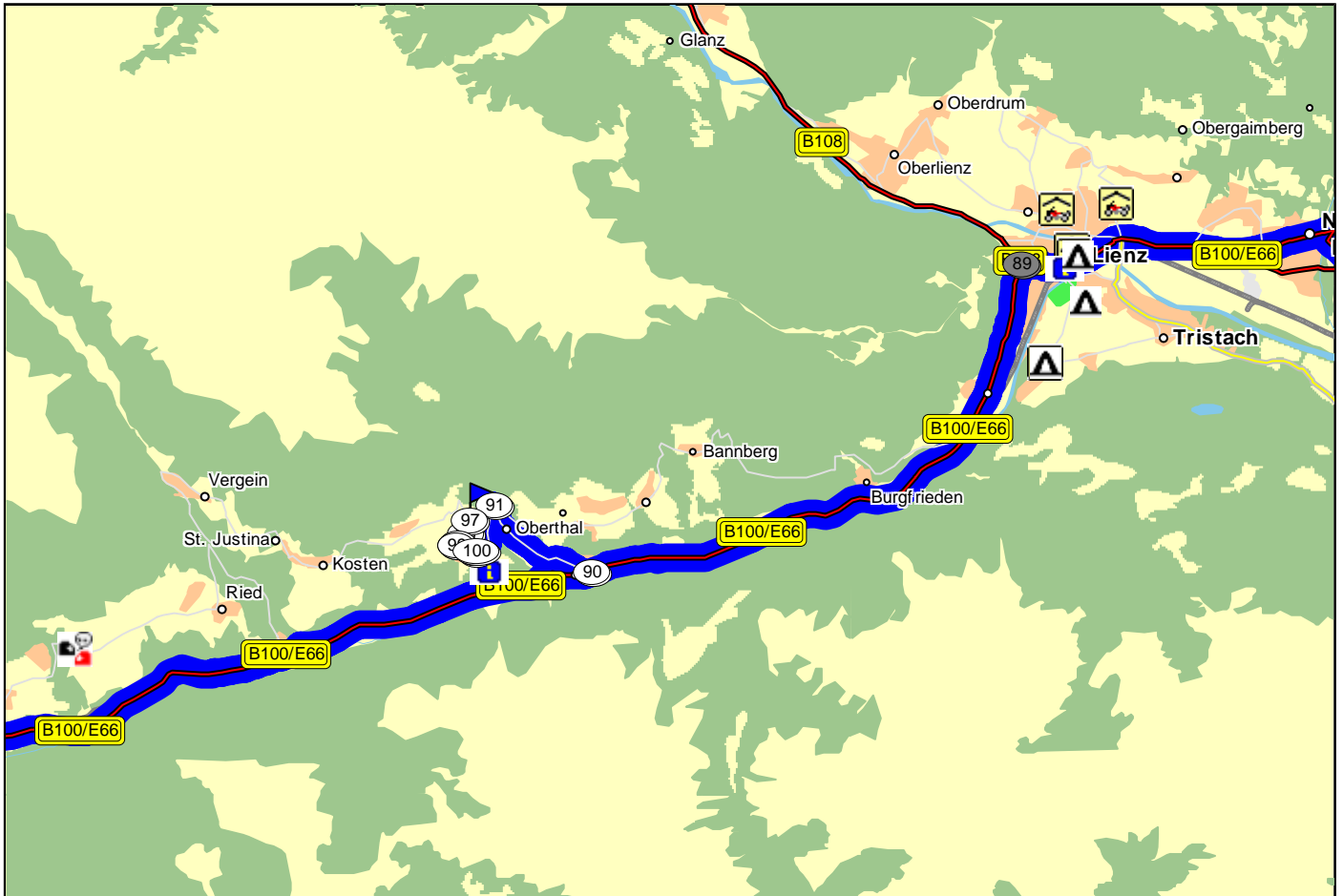


Nr.	Beschreibung	Zeit	km
68	Kaiser-Franz-Josefs-Höhe / 2369m / , , Richtung Hochtorn / 2504m /	13:23	199,3
69	geradeaus weiter auf <b>Grossglockner Hochalpenstrasse</b> Richtung Hochtorn / 2504m /	13:39	201,5
70	einfahren in Kreisverkehr (mautpflichtig) Richtung Hochtorn / 2504m /	13:39	205,9
71	2. Möglichkeit aus Kreisverkehr ausfahren auf <b>L271</b> Richtung Hochtorn / 2504m /	13:40	205,9
72	geradeaus weiter auf <b>Grossglockner Hochalpenstrasse (L271)</b> Richtung Hochtorn / 2504m /	14:05	219,0
73	Hochtorn / 2504m / , , Richtung Heiligenblut	14:21	224,9
74	geradeaus weiter auf <b>Grossglockner Hochalpenstrasse/Hochtorn (L271)</b> Richtung Heiligenblut	14:29	236,9
75	einfahren in Kreisverkehr (mautpflichtig) Richtung Heiligenblut	14:30	243,9
76	2. Möglichkeit aus Kreisverkehr ausfahren auf <b>L271</b> Richtung Heiligenblut	14:31	243,9
77	geradeaus weiter auf <b>B107 Untertauern</b> Richtung Heiligenblut	14:36	248,0
78	rechts abbiegen auf <b>B107</b> Richtung Heiligenblut	14:38	250,0

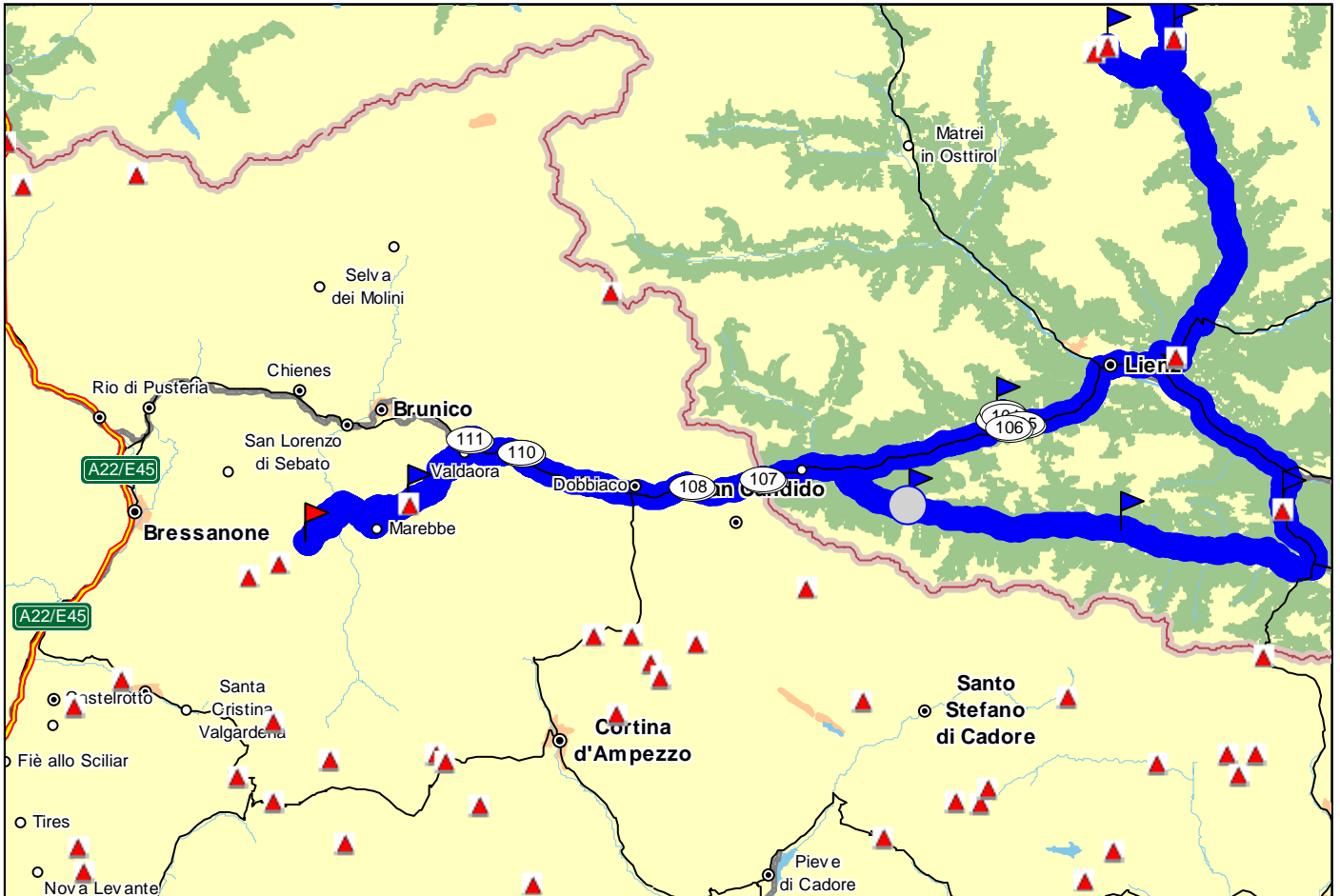




Nr.	Beschreibung	Zeit	km
79	⤵ links abbiegen auf <b>B107 Hof</b> Richtung Aichhorn	14:41	252,2
80	↗ halb rechts halten auf <b>B107 Hof</b> Richtung Aichhorn	14:41	252,5
81	↗ halb rechts halten auf <b>B107</b> Richtung Döllach	14:51	261,0
82	↗ halb rechts halten auf <b>B107</b> Richtung Untersagritz	14:53	262,1
83	↑ in Winklarn geradeaus weiter auf <b>B107 Winklarn</b> Richtung Iselsberg	15:07	274,3
84	↗ halb rechts halten auf <b>B107 Iselsberg</b> Richtung Iselsberg	15:12	278,3
85	↑ in Stribach geradeaus weiter auf <b>B107A</b> Richtung Nussdorf-Debant	15:21	285,8
86	⤵ in Nussdorf-Debant einfahren in Kreisverkehr Richtung Lienz	15:23	287,6
87	⤵ 1. Möglichkeit aus Kreisverkehr ausfahren auf <b>B100/E66 Kärntner Strasse</b> Richtung Lienz	15:23	287,6
88	⤵ in Lienz einfahren in Kreisverkehr Richtung Leisach	15:28	291,1
89	⤵ 4. Möglichkeit aus Kreisverkehr ausfahren auf <b>B100/E66 Pustertaler Strasse</b> Richtung Leisach	15:28	291,1



Nr.	Beschreibung	Zeit	km
90	➔ in Thal-Aue rechts abbiegen auf <b>Thal-Aue (L359)</b> Richtung Oberthal	15:39	300,8
91	➤ links abbiegen auf <b>Oberthal/Pustertaler Höhenstrasse (L324)</b> Richtung Assling	15:43	302,9
92	➔ in Assling rechts abbiegen auf <b>Unterassling/Pustertaler Höhenstrasse (L324)</b> Richtung Pustertaler Höhenstrasse / 1480m / 14%	15:44	303,9
93	➔ rechts abbiegen auf <b>Unterassling/Pustertaler Höhenstrasse (L324)</b> Richtung Pustertaler Höhenstrasse / 1480m / 14%	15:44	303,9
94	➔ rechts abbiegen auf <b>Oberassling/Pustertaler Höhenstrasse (L324)</b> Richtung Pustertaler Höhenstrasse / 1480m / 14%	15:45	304,5
95	➤ halb links halten auf <b>Oberassling/Pustertaler Höhenstrasse (L324)</b> Richtung Pustertaler Höhenstrasse / 1480m / 14%	15:46	304,5
96	➤ links halten auf <b>Oberassling/Pustertaler Höhenstrasse (L324)</b> Richtung Pustertaler Höhenstrasse / 1480m / 14%	15:46	304,7
97	🚩 Pustertaler Höhenstrasse / 1480m / 14%, , Richtung Oberthal	15:46	304,9
98	➤ halb links halten auf <b>Oberassling/Pustertaler Höhenstrasse (L324)</b> Richtung Oberthal	15:47	305,4
99	➤ links abbiegen auf <b>Unterassling/Pustertaler Höhenstrasse (L324)</b> Richtung Oberthal	15:47	305,4
100	➤ halb links halten auf <b>Unterassling/Pustertaler Höhenstrasse (L324)</b> Richtung Oberthal	15:48	306,0



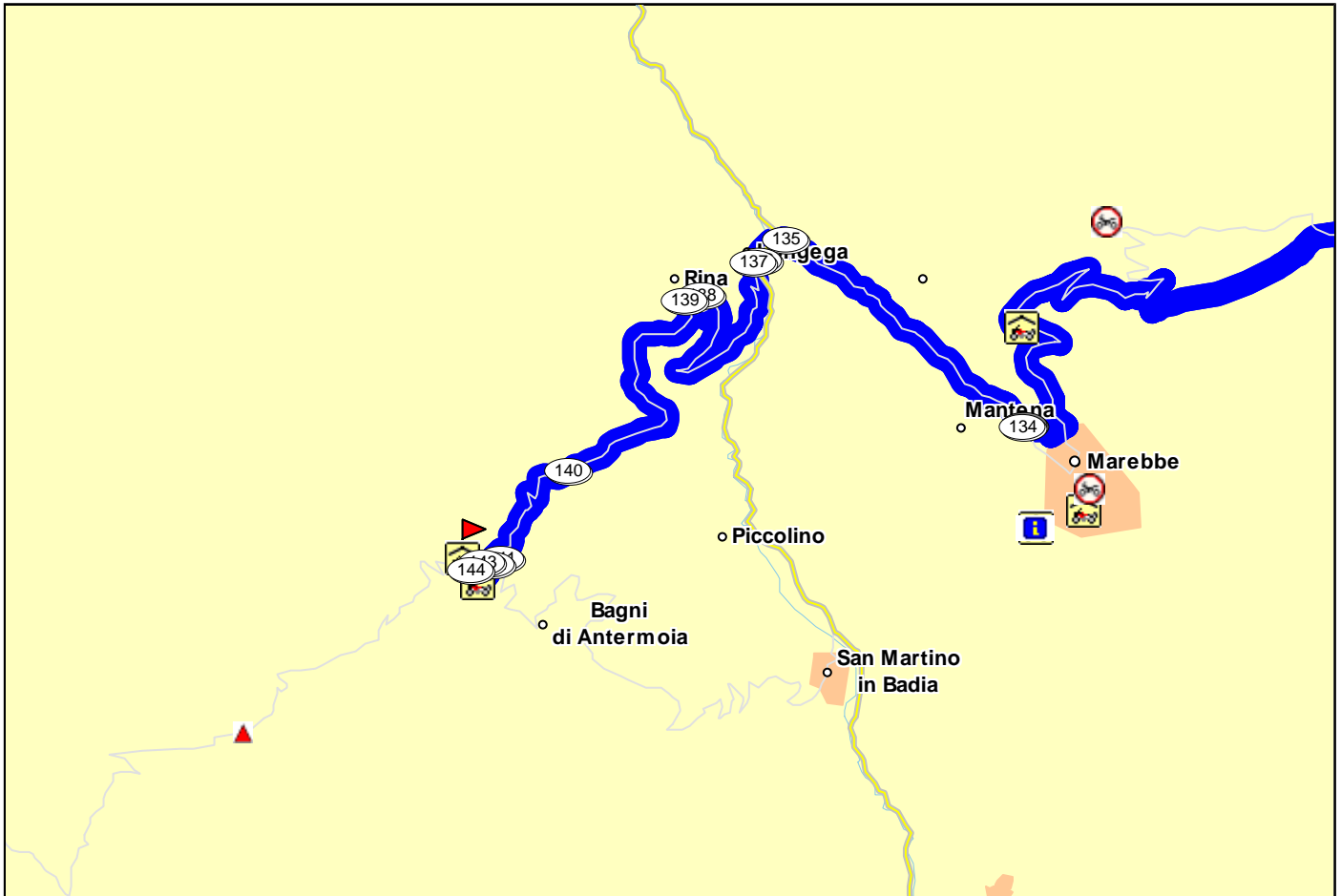
Nr.	Beschreibung	Zeit	km
101	↶ links abbiegen auf <b>Unterassling/Pustertaler Höhenstrasse (L324)</b> Richtung Oberthal	15:48	306,0
102	↶ links abbiegen auf <b>Unterassling/Pustertaler Höhenstrasse (L324)</b> Richtung Oberthal	15:50	306,0
103	↷ rechts abbiegen auf <b>Oberthal (L359)</b> Richtung Oberthal	15:50	307,0
104	↗ in Oberthal halb rechts halten auf <b>Oberthal (L359)</b> Richtung Thal-Aue	15:50	307,4
105	↷ in Thal-Aue rechts abbiegen auf <b>B100/E66 Thal-Aue</b> Richtung Mittewald an der Drau	15:54	309,1
106	↷ rechts abbiegen auf <b>B100/E66 Thal-Wilfern</b> Richtung Mittewald an der Drau	15:56	310,3
107	⊘ an Grenze A - I geradeaus weiter auf <b>Boznerstrasse/Via Bolzano (SS49/E68)</b> Richtung Prato alla Drava	16:23	333,1
108	↷ in San Candido rechts halten auf <b>Pustertalerstrasse/Via Pusteria (SS49/E68)</b> Richtung Dobbiaco	16:31	339,7
109	↻ einfahren in Kreisverkehr Richtung Valdaora di Mezzo	16:49	356,2
110	↶ 2. Möglichkeit aus Kreisverkehr ausfahren auf <b>SS49/E68</b> Richtung Valdaora di Mezzo	16:49	356,3
111	↶ links abbiegen auf <b>Furkelpass Landstrasse/Strada Provinciale Passo Furcia (SP43)</b> Richtung Valdaora di Mezzo	16:55	362,3



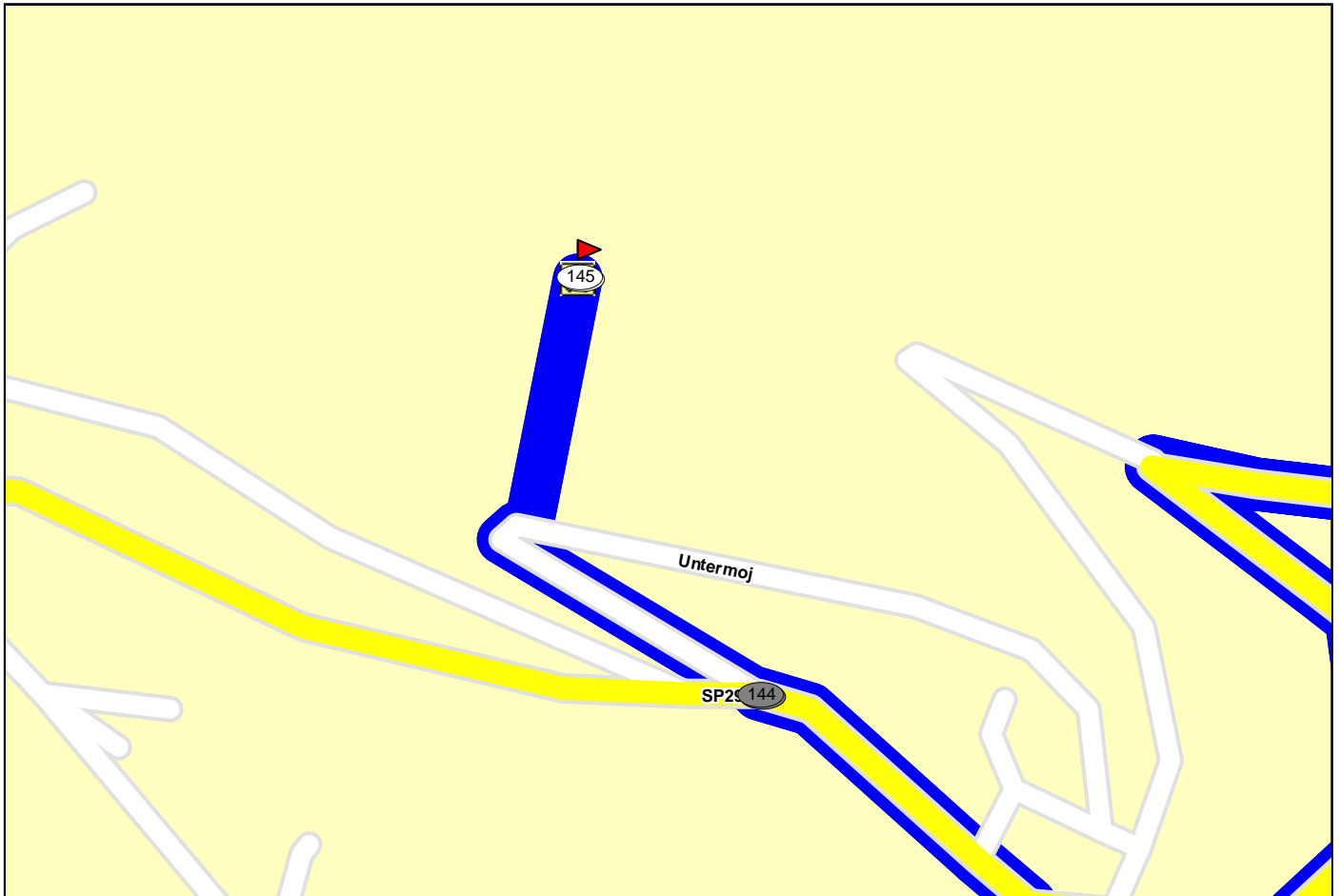
Nr.	Beschreibung	Zeit	km
112	rechts abbiegen auf <b>Furkelpass Landstrasse/Strada Provinciale Passo Furcia/Bahnhofstrasse/Via S (SP43)</b> Richtung Valdaora di Mezzo	16:56	363,4
113	in Valdaora di Mezzo rechts abbiegen auf <b>Furkelpass Landstrasse/Strada Provinciale Passo Furcia/Piazza Floriani/Flor (SP43)</b> Richtung Casola	16:57	363,8
114	links abbiegen auf <b>Furkelpass Landstrasse/Strada Provinciale Passo Furcia/Sorafurcia/Gaiselsbe (SP43)</b> Richtung Casola	16:57	363,9
115	geradeaus weiter auf <b>Piazza Peter Sigmayr/Peter-Sigmayr-Platz</b> Richtung Casola	16:57	363,9
116	rechts abbiegen auf <b>Furkelpass Landstrasse/Strada Provinciale Passo Furcia/Sorafurcia/Gaiselsbe (SP43)</b> Richtung Casola	16:58	364,0
117	in Casola halb rechts halten auf <b>Gassl</b> Richtung Sorafurcia	17:01	366,1
118	rechts abbiegen auf <b>Gassl</b> Richtung Sorafurcia	17:01	366,2
119	rechts abbiegen auf <b>Furkelpass Landstrasse/Strada Provinciale Passo Furcia/Gassl/Via Furga (SP43)</b> Richtung Sorafurcia	17:02	366,2
120	rechts abbiegen auf <b>Furkelpass Landstrasse/Strada Provinciale Passo Furcia (SP43)</b> Richtung Furkel Sattel / 1759m / 15%	17:12	372,5
121	Furkel Sattel / 1759m / 15%, , Richtung San Vigilio di Marebbe	17:13	374,1
122	rechts abbiegen auf <b>Furkelpass Landstrasse/Strada Provinciale Passo Furcia (SP43)</b> Richtung San Vigilio di Marebbe	17:17	376,7



Nr.	Beschreibung	Zeit	km
123	links abbiegen auf <b>Furkelpass Landstrasse/Strada Provinciale Passo Furcia (SP43)</b> Richtung San Vigilio di Marebbe	17:18	377,1
124	rechts halten auf <b>Furkelpass Landstrasse/Strada Provinciale Passo Furcia/Strada Rara (SP43)</b> Richtung San Vigilio di Marebbe	17:19	377,8
125	rechts abbiegen auf <b>Furkelpass Landstrasse/Strada Provinciale Passo Furcia/Strada Rara (SP43)</b> Richtung San Vigilio di Marebbe	17:20	378,5
126	rechts abbiegen auf <b>Furkelpass Landstrasse/Strada Provinciale Passo Furcia (SP43)</b> Richtung San Vigilio di Marebbe	17:23	381,6
127	rechts abbiegen auf <b>Furkelpass Landstrasse/Strada Provinciale Passo Furcia (SP43)</b> Richtung San Vigilio di Marebbe	17:23	381,9
128	in San Vigilio di Marebbe rechts abbiegen auf <b>Strada Ciasè</b> Richtung I 39030 Antermoia	17:24	381,9
129	links abbiegen auf <b>Strada Ciasè</b> Richtung I 39030 Antermoia	17:24	382,0
130	rechts abbiegen auf <b>Strada Ciasè</b> Richtung I 39030 Antermoia	17:24	382,1
131	links halten auf <b>Strada Gran Prè</b> Richtung I 39030 Antermoia	17:24	382,2
132	links abbiegen auf <b>Strada Gran Prè</b> Richtung I 39030 Antermoia	17:25	382,3
133	links abbiegen auf <b>Strada Gran Prè</b> Richtung I 39030 Antermoia	17:25	382,5



Nr.	Beschreibung	Zeit	km
134	rechts abbiegen auf <b>Furkelpass Landstrasse/Strada Provinciale Passo Furcia/Strada Gran Prè (SP43)</b> Richtung I 39030 Antermoia	17:25	382,5
135	links abbiegen auf <b>Strada Longega (SS244)</b> Richtung I 39030 Antermoia	17:30	385,7
136	halb rechts halten auf <b>Welschellen Landstrasse/Strada Provinciale Rina (SP128)</b> Richtung I 39030 Antermoia	17:30	386,1
137	links abbiegen auf <b>Welschellen Landstrasse/Strada Provinciale Rina/Strada Rina (SP128)</b> Richtung I 39030 Antermoia	17:34	386,2
138	links abbiegen auf <b>Welschellen Landstrasse/Strada Provinciale Rina/Strada Rina (SP128)</b> Richtung I 39030 Antermoia	17:35	389,1
139	links abbiegen auf <b>Welschellen Landstrasse/Strada Provinciale Rina/Strada Rina</b> Richtung I 39030 Antermoia	17:35	389,9
140	geradeaus weiter auf <b>Antermoia/Untermoj</b> Richtung I 39030 Antermoia	17:44	393,1
141	rechts abbiegen auf <b>Antermoia/Untermoj</b> Richtung I 39030 Antermoia	17:45	394,7
142	rechts abbiegen auf <b>SP29</b> Richtung I 39030 Antermoia	17:46	394,8
143	links abbiegen auf <b>SP29</b> Richtung I 39030 Antermoia	17:46	395,0
144	halb rechts halten auf <b>Antermoia/Untermoj</b> Richtung I 39030 Antermoia	17:47	395,4



Nr.	Beschreibung	Zeit	km
145	I 39030 Antermoia Richtung	17:47	395,6

