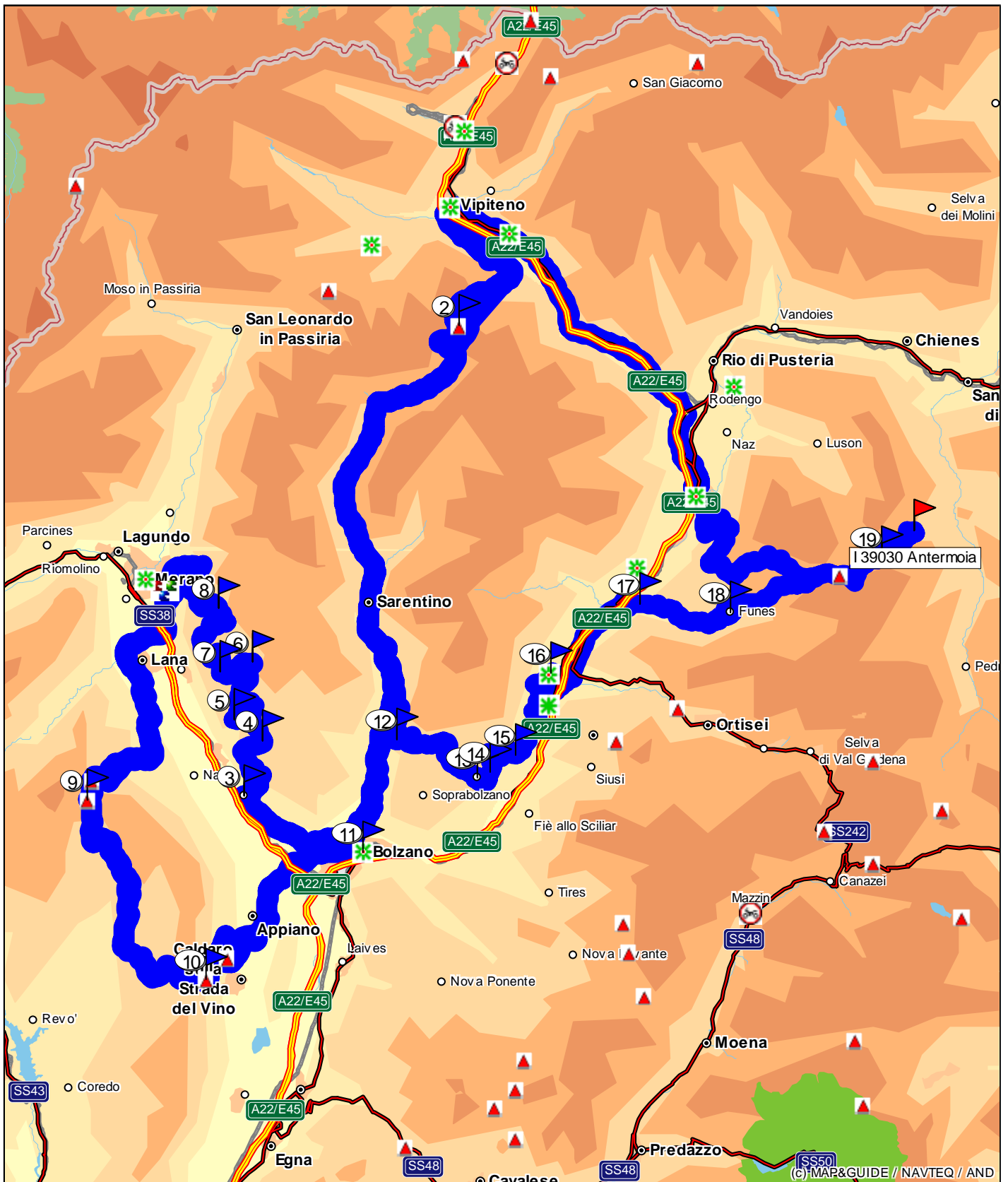


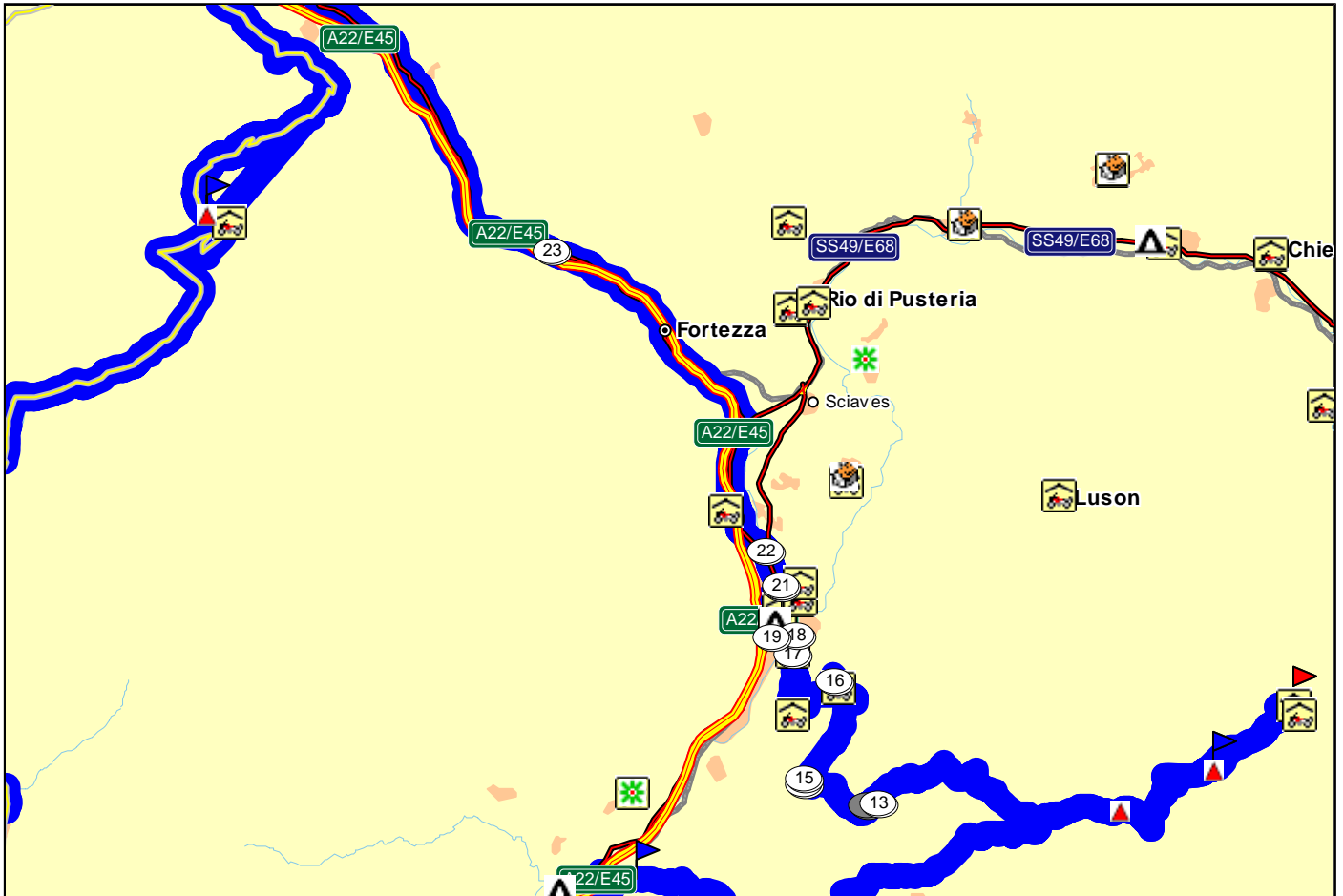
# Abseits aller Straßen nach Hafling

von I 39030 Antermoia nach I 39030 Antermoia  
 Fahrzeug: Motorrad Tour; Optimierung: 90% auf Zeit  
 Dauer: 8:04 h; Strecke: 363,8 km; Kosten: EUR 116,41  
 Kraftstoffverbrauch: 21,8 l; ø 6,0 l/100 km; Kraftstoffkosten: EUR 26,20

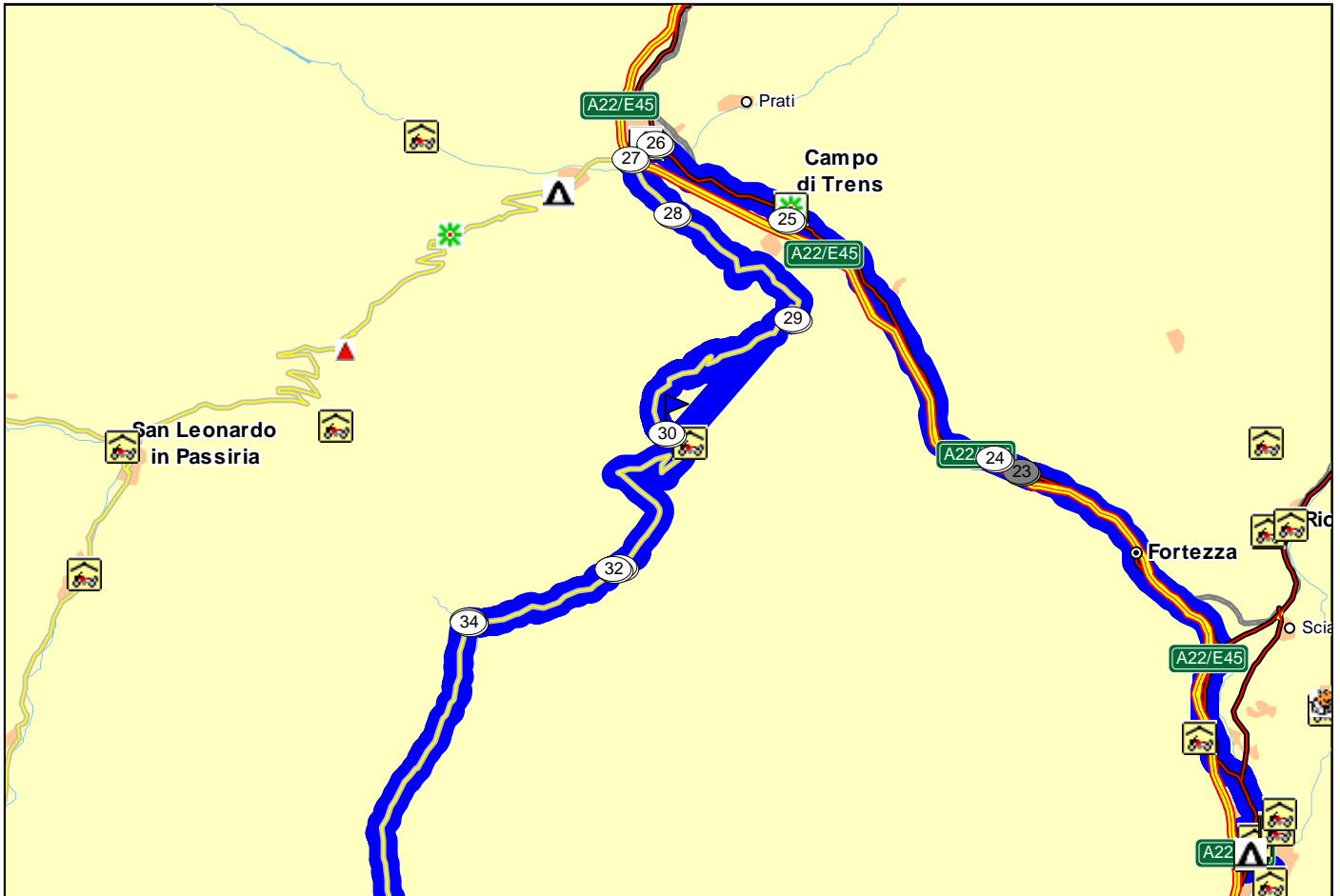




Nr.	Beschreibung	Zeit	km
1	🚩 I 39030 Antermoia Richtung Würzjoch / 2004m / 16%	09:00	0,0
2	➡ rechts abbiegen auf <b>SP29</b> Richtung Würzjoch / 2004m / 16%	09:00	0,2
3	⬅ links abbiegen auf <b>SP29</b> Richtung Würzjoch / 2004m / 16%	09:01	0,6
4	➡ rechts abbiegen auf <b>SP29</b> Richtung Würzjoch / 2004m / 16%	09:02	0,8
5	⬅ links abbiegen auf <b>SP29</b> Richtung Würzjoch / 2004m / 16%	09:05	2,2
6	⬅ links abbiegen auf <b>SP29</b> Richtung Würzjoch / 2004m / 16%	09:07	3,7
7	🚩 Würzjoch / 2004m / 16%, , Richtung Bressanone	09:07	5,3
8	⬅ links abbiegen auf <b>SP29</b> Richtung Bressanone	09:19	8,9
9	➡ rechts abbiegen auf <b>SP29</b> Richtung Bressanone	09:21	14,1
10	➡ rechts abbiegen auf <b>Frazione Eores/Fraktion Afers (SP29)</b> Richtung Bressanone	09:23	16,7
11	➡ rechts abbiegen auf <b>Frazione Eores/Fraktion Afers (SP29)</b> Richtung Bressanone	09:28	20,2
12	⬅ links abbiegen auf <b>St. Georg/Località San Giorgio (SP29)</b> Richtung Bressanone	09:30	22,1



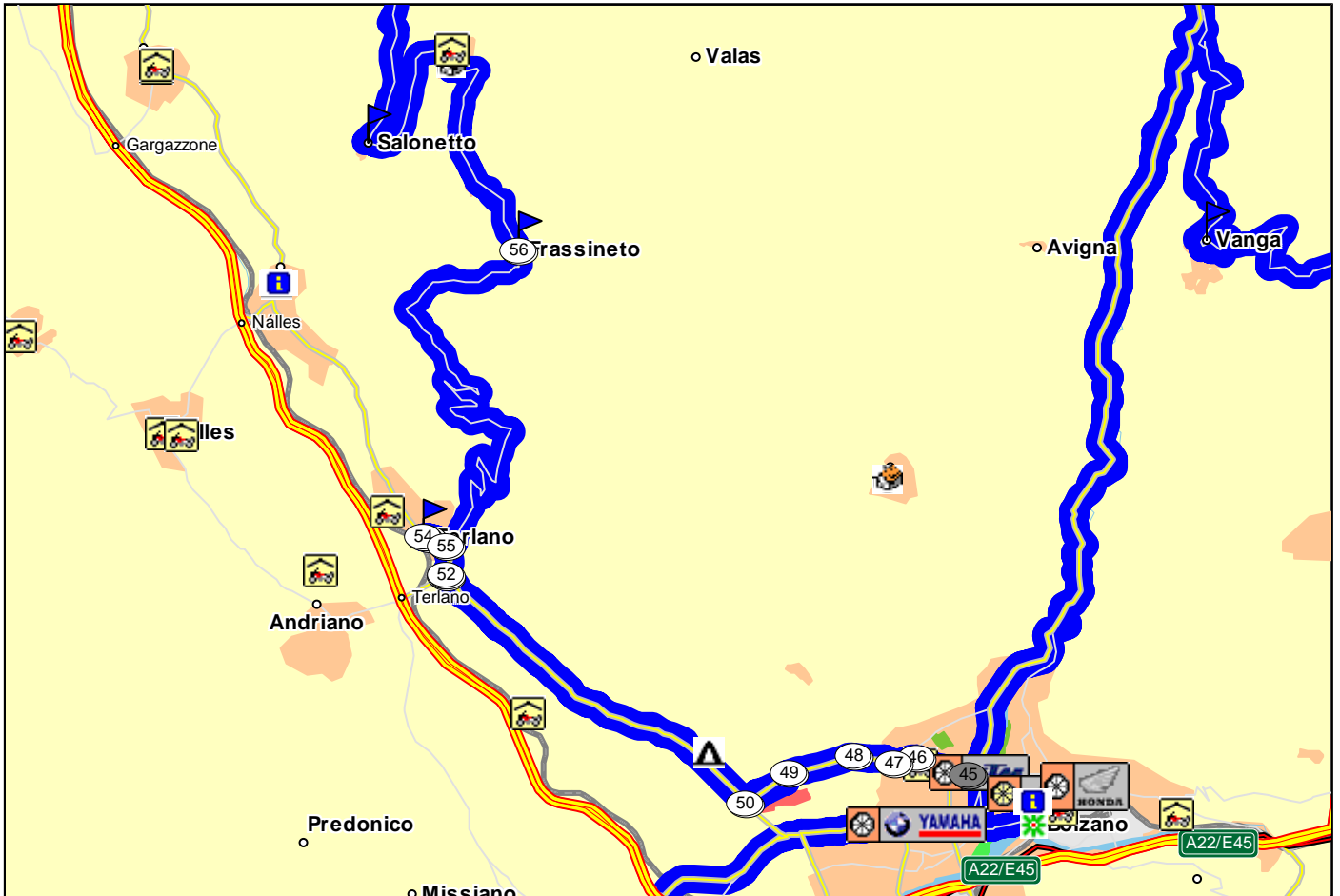
Nr.	Beschreibung	Zeit	km
13	↗ rechts abbiegen auf <b>St. Georg/Località San Giorgio (SP29)</b> Richtung Bressanone	09:31	22,4
14	↗ rechts abbiegen auf <b>Frazione Eores/Fraktion Afers (SP29)</b> Richtung Bressanone	09:34	25,3
15	↗ rechts abbiegen auf <b>SP29</b> Richtung Bressanone	09:36	25,4
16	↖ halb links halten auf <b>Fraktion St. Andrä/Frazione Sant'Andrea/Dorfstrasse/Via Centrale (SP29)</b> Richtung Bressanone	09:40	29,4
17	↗ in Bressanone halb rechts halten auf <b>Via Plose/Plosestrasse</b> Richtung Fortezza	09:48	35,1
18	↖ links abbiegen auf <b>Viale Mozart/Mozartallee</b> Richtung Fortezza	09:49	35,7
19	↗ rechts abbiegen auf <b>Venetostrasse (SS12)</b> Richtung Fortezza	09:51	36,4
20	⤷ einfahren in Kreisverkehr Richtung Fortezza	09:53	38,1
21	↗ 2. Möglichkeit aus Kreisverkehr ausfahren auf <b>SS12</b> Richtung Fortezza	09:53	38,2
22	↖ halb links halten auf <b>Brennerstrasse/Via Brennero/Strada Statale dell'Abetone e del Brennero (SS12)</b> Richtung Fortezza	09:55	39,3
23	↑ geradeaus weiter auf <b>Strada Statale dell'Abetone e del Brennero (SS12)</b> Richtung Le Cave	10:08	51,6



Nr.	Beschreibung	Zeit	km
24	↑ geradeaus weiter auf <b>Strada Statale dell'Abetone e del Brennero (SS12)</b> Richtung Le Cave	10:09	52,4
25	↗ halb rechts halten auf <b>Strada Statale dell'Abetone e del Brennero (SS12)</b> Richtung Vipiteno	10:19	62,1
26	↶ in Vipiteno links abbiegen auf <b>Via Giovo/Jaufenstrasse</b> Richtung AS Vipiteno/ Sterzing	10:23	66,6
27	↶ links abbiegen auf <b>SS508</b> Richtung Pruno	10:25	67,5
28	↗ in Pruno halb rechts halten auf <b>SS508</b> Richtung Penserjoch / 2215m / 13%	10:27	69,6
29	↻ rechts abbiegen auf <b>SS508</b> Richtung Penserjoch / 2215m / 13%	10:34	75,4
30	🚩 Penserjoch / 2215m / 13%, , Richtung Riobianco	11:01	83,3
31	↻ rechts abbiegen auf <b>SS508</b> Richtung Riobianco	11:05	104,6
32	↑ geradeaus weiter auf <b>SS508</b> Richtung Riobianco	11:06	104,8
33	↶ links abbiegen auf <b>SS508</b> Richtung Riobianco	11:10	109,3
34	↗ in Riobianco halb rechts halten auf <b>SS508</b> Richtung Villa	11:10	109,4



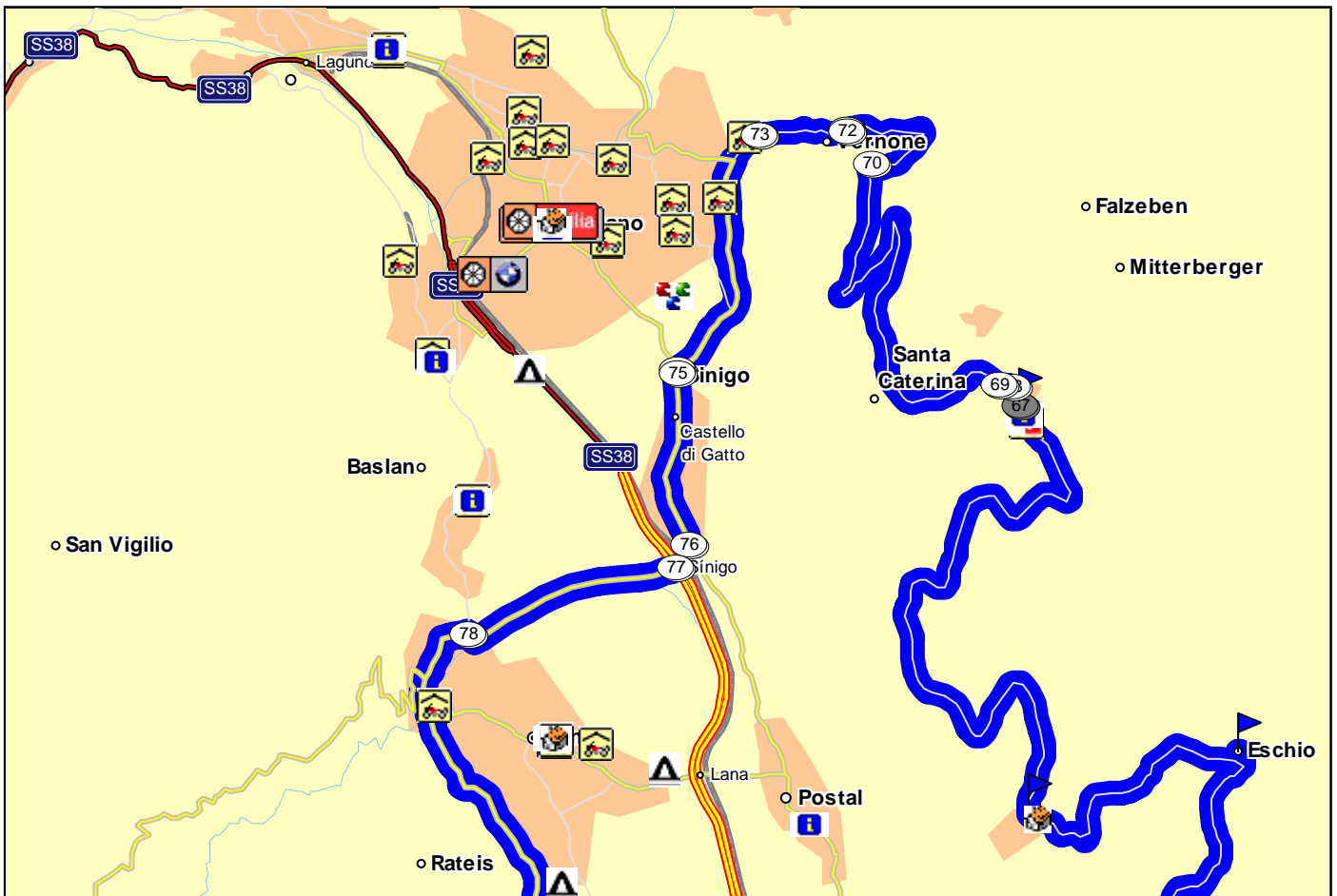
Nr.	Beschreibung	Zeit	km
35	rechts abbiegen auf <b>SS508</b> Richtung Bolzano	11:37	131,2
36	geradeaus weiter auf <b>SS508</b> Richtung Bolzano	11:41	134,8
37	geradeaus weiter auf <b>SS508</b> Richtung Bolzano	11:42	135,3
38	links abbiegen auf <b>SS508</b> Richtung Bolzano	11:43	136,0
39	geradeaus weiter auf <b>SS508</b> Richtung Bolzano	11:43	136,6
40	halb rechts halten auf <b>SS508</b> Richtung Bolzano	11:44	136,6
41	rechts abbiegen auf <b>Via Sarentino/Sarntaler-Strasse (SS508)</b> Richtung Bolzano	11:49	141,7
42	in Bolzano halb links halten auf <b>Luigi-Cadorna-Strasse/Via Luigi Cadorna (SS508)</b> Richtung Terzano	11:51	143,4
43	einfahren in Kreisverkehr Richtung Terzano	11:53	144,2
44	2. Möglichkeit aus Kreisverkehr ausfahren auf <b>Padre Reginaldo-Giuliani-Strasse/Via Padre Reginaldo Giuliani</b> Richtung Terzano	11:53	144,3
45	rechts abbiegen auf <b>Freiheits-Strasse/Corso della Libertà</b> Richtung Terzano	11:54	144,4



Nr.	Beschreibung	Zeit	km
46	← links abbiegen auf <b>Vittorio-Veneto-Strasse/Via Vittorio Veneto</b> Richtung Terzano	11:55	145,1
47	↘ rechts abbiegen auf <b>Vittorio-Veneto-Strasse/Via Vittorio Veneto</b> Richtung Terzano	11:56	145,4
48	↑ geradeaus weiter auf <b>Moritzinger Weg/Via San Maurizio</b> Richtung Terzano	11:57	146,0
49	↑ geradeaus weiter auf <b>Via Lorenz Böhler/Lorenz-Böhler-Strasse</b> Richtung Terzano	11:57	146,9
50	↘ rechts abbiegen auf <b>Meraner-Strasse/Via Merano (SS38)</b> Richtung Terzano	11:59	147,6
51	⦿ einfahren in Kreisverkehr Richtung Terzano	12:04	152,8
52	↗ 1. Möglichkeit aus Kreisverkehr ausfahren auf <b>SS38</b> Richtung Terzano	12:04	152,8
53	↖ in Terzano halb links halten auf <b>Hauptstrasse/Via Principale (SS38)</b> Richtung I 39018 Terzano	12:05	153,4
54	▶ I 39018 Terzano Richtung Frassineto	12:05	153,5
55	← links abbiegen auf <b>Via Meltina/Möltner Strasse (SP98)</b> Richtung Frassineto	12:06	153,9
56	▶ I 39010 Frassineto Richtung Vallesina	12:19	163,6

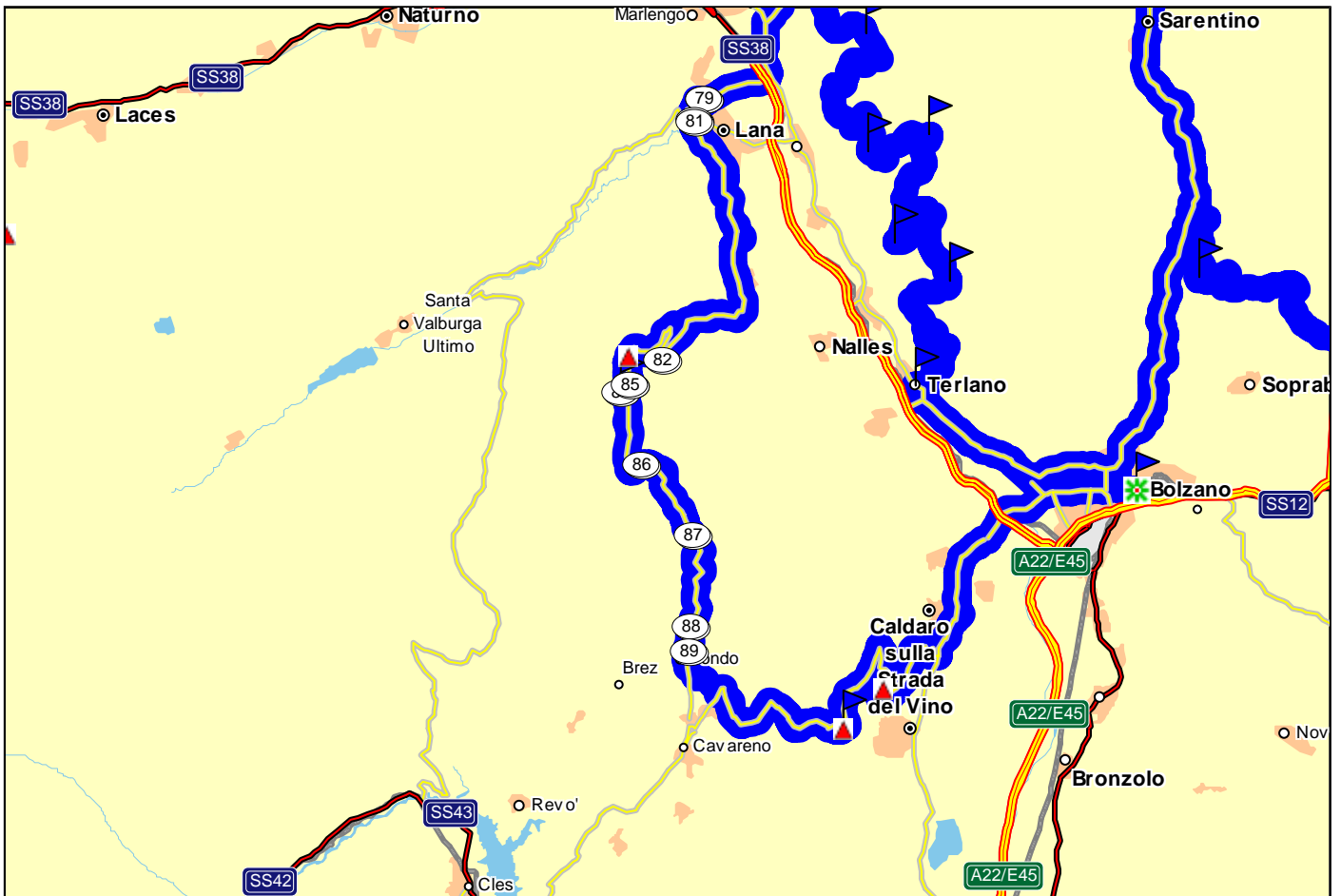


Nr.	Beschreibung	Zeit	km
57	➡ in Meltina rechts abbiegen auf <b>SP98</b> Richtung Salonetto	12:25	166,8
58	⬅ links abbiegen auf <b>SP98</b> Richtung Salonetto	12:26	167,1
59	▶ I 39010 Salonetto Richtung I 39010 Eschio	12:29	169,2
60	➡ in Salonetto rechts abbiegen auf <b>SP98</b> Richtung I 39010 Eschio	12:30	169,2
61	➡ rechts abbiegen auf <b>SP98</b> Richtung I 39010 Eschio	12:32	171,0
62	➡ rechts auffahren Richtung I 39010 Eschio	12:36	173,9
63	▶ I 39010 Eschio Richtung Verano	12:37	174,0
64	➡ rechts abbiegen auf <b>SP98</b> Richtung Verano	12:37	174,2
65	▶ I 39010 Verano Richtung Avelengo	12:41	177,3
66	↗ in Verano halb rechts halten auf <b>SP98</b> Richtung Avelengo	12:41	177,3
67	▶ I 39010 Avelengo Richtung Merano	12:52	185,3



Nr.	Beschreibung	Zeit	km
68	in Avelengo halb links halten auf <b>Via Avelengo/Haflingerstrasse (SP98)</b> Richtung Merano	12:53	185,6
69	rechts abbiegen auf <b>Via Avelengo/Haflingerstrasse (SP98)</b> Richtung Merano	12:53	185,7
70	rechts abbiegen auf <b>Via Val di Nova/Naifweg (SP98)</b> Richtung Merano	13:03	191,6
71	links abbiegen auf <b>Via Val di Nova/Naifweg (SP98)</b> Richtung Merano	13:03	193,2
72	rechts abbiegen auf <b>Via Val di Nova/Naifweg (SP98)</b> Richtung Merano	13:04	193,3
73	geradeaus weiter auf <b>Schenna Landstrasse/Via Scena/Schennastrasse (SP8)</b> Richtung Merano	13:05	194,2
74	einfahren in Kreisverkehr Richtung Sinigo	13:09	197,1
75	2. Möglichkeit aus Kreisverkehr ausfahren auf <b>Reichstrasse/Via Nazionale (SP117)</b> Richtung Sinigo	13:09	197,2
76	in Sinigo halb rechts halten auf <b>SS38</b> Richtung AS Sinigo	13:13	199,1
77	bei AS Sinigo geradeaus weiter auf <b>Industriezone Lana Landstrasse/Strada Provinciale Zona Industriale di Lana (SP101)</b> Richtung Lana	13:14	199,4
78	in Lana einfahren in Kreisverkehr Richtung Narano	13:16	201,8

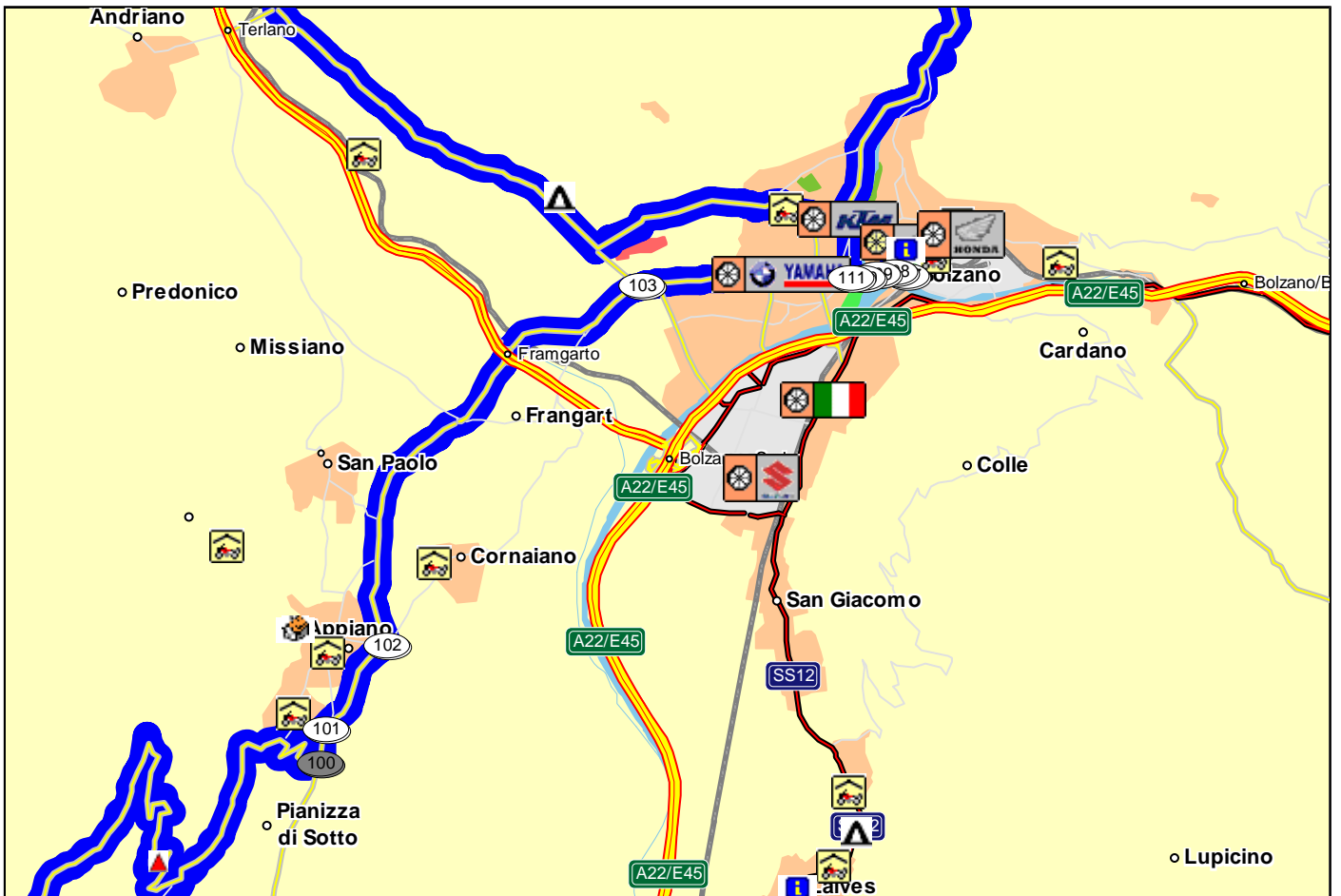




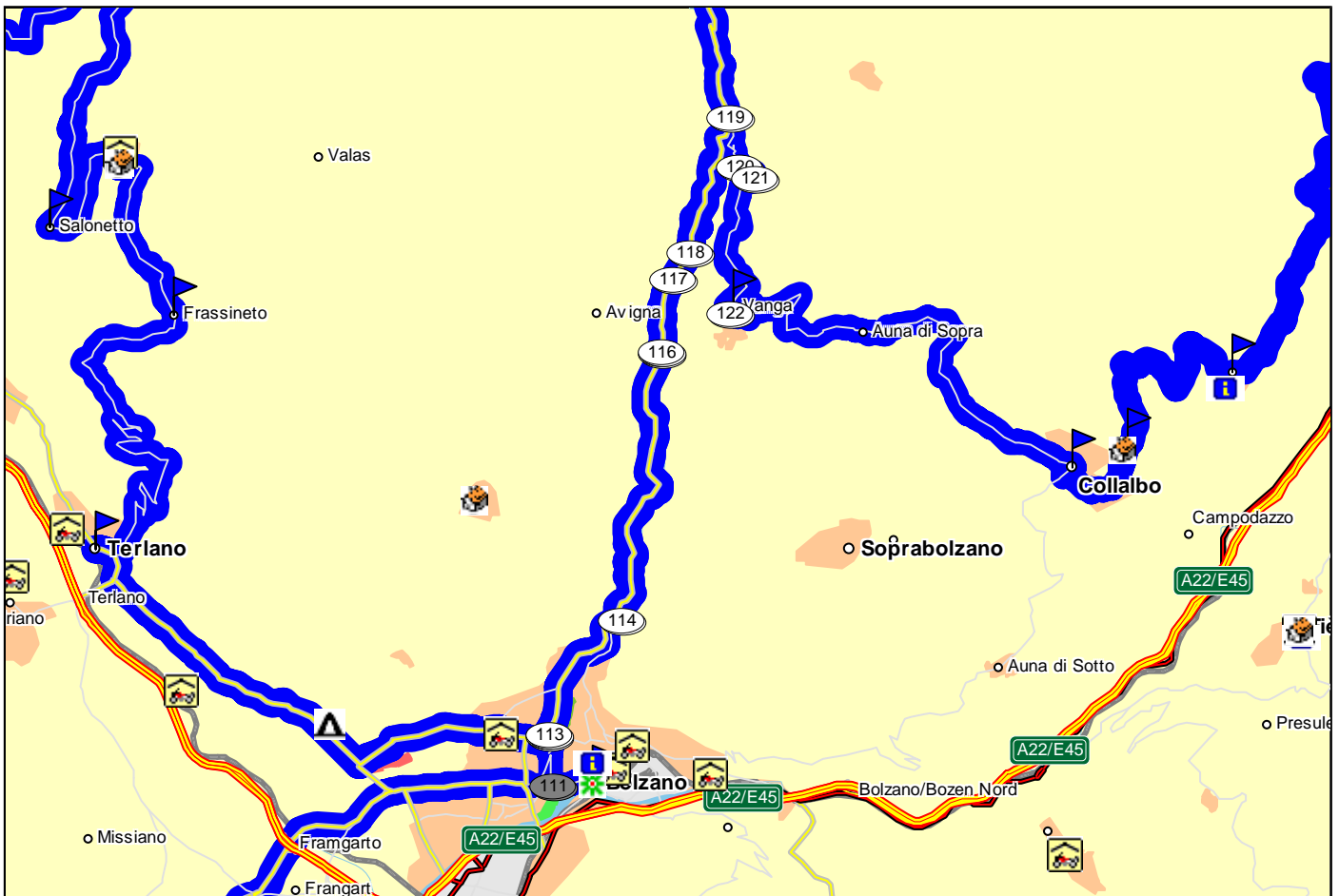
Nr.	Beschreibung	Zeit	km
79	↻ 2. Möglichkeit aus Kreisverkehr ausfahren auf <b>Meranerstrasse/Via Merano (SS238)</b> Richtung Narano	13:17	201,9
80	↻ rechts abbiegen auf <b>Gampenstrasse/Via Palade/Strada Statale delle Palade (SS238)</b> Richtung Narano	13:19	203,0
81	↶ links abbiegen auf <b>Gampenstrasse/Via Palade/Strada Statale delle Palade (SS238)</b> Richtung Narano	13:19	203,1
82	↻ rechts abbiegen auf <b>Strada Statale delle Palade (SS238)</b> Richtung Gampenjoch / 1518m / 9%	13:37	215,9
83	↻ rechts auffahren Richtung Gampenjoch / 1518m / 9%	13:43	220,9
84	🚩 Gampenjoch / 1518m / 9%, , Richtung Senale-San Felice	13:45	221,6
85	↻ rechts abbiegen auf <b>Gampenstrasse/Strada Statale delle Palade (SS238)</b> Richtung Senale-San Felice	13:45	222,2
86	↗ in Senale-San Felice halb rechts halten auf <b>Gampenstrasse/Strada Statale delle Palade (SS238)</b> Richtung San Felice	13:50	226,0
87	↑ geradeaus weiter auf <b>Strada Statale delle Palade (SS238)</b> Richtung Fondo	13:58	229,7
88	↑ geradeaus weiter auf <b>Strada Statale delle Palade (SS238)</b> Richtung Fondo	13:59	233,7
89	↶ in Fondo halb links halten auf <b>Via Paladis</b> Richtung Malosco	13:59	234,7



Nr.	Beschreibung	Zeit	km
90	↗ rechts abbiegen auf <b>Via Paladis</b> Richtung Malosco	14:00	234,7
91	↖ halb links halten auf <b>Via Paladis</b> Richtung Malosco	14:00	234,8
92	↑ geradeaus weiter auf <b>SP35</b> Richtung Malosco	14:00	235,2
93	↙ links abbiegen auf <b>SP35</b> Richtung Malosco	14:01	235,3
94	↙ in Malosco links abbiegen auf <b>SP35</b> Richtung Ronzone	14:02	236,0
95	↗ rechts abbiegen auf <b>Viale Belvedere (SP35)</b> Richtung Ronzone	14:02	236,2
96	↙ in Ronzone links abbiegen auf <b>Via Mendola (SS42)</b> Richtung Mendola	14:04	237,3
97	🚩 Mendelpass / 1363m / 10%, , Richtung Appiano sulla Strada del Vino	14:22	245,9
98	↗ rechts abbiegen auf <b>Strada Statale del Tonale e della Mendola (SS42)</b> Richtung Appiano sulla Strada del	14:24	254,3
99	↗ rechts abbiegen auf <b>Mendelstrasse/Via Mendola (SS42)</b> Richtung Appiano sulla Strada del Vino	14:32	262,5
100	↙ links abbiegen auf <b>Via Caldaro/Kalterer Strasse (SP14)</b> Richtung Appiano sulla Strada del Vino	14:32	262,5



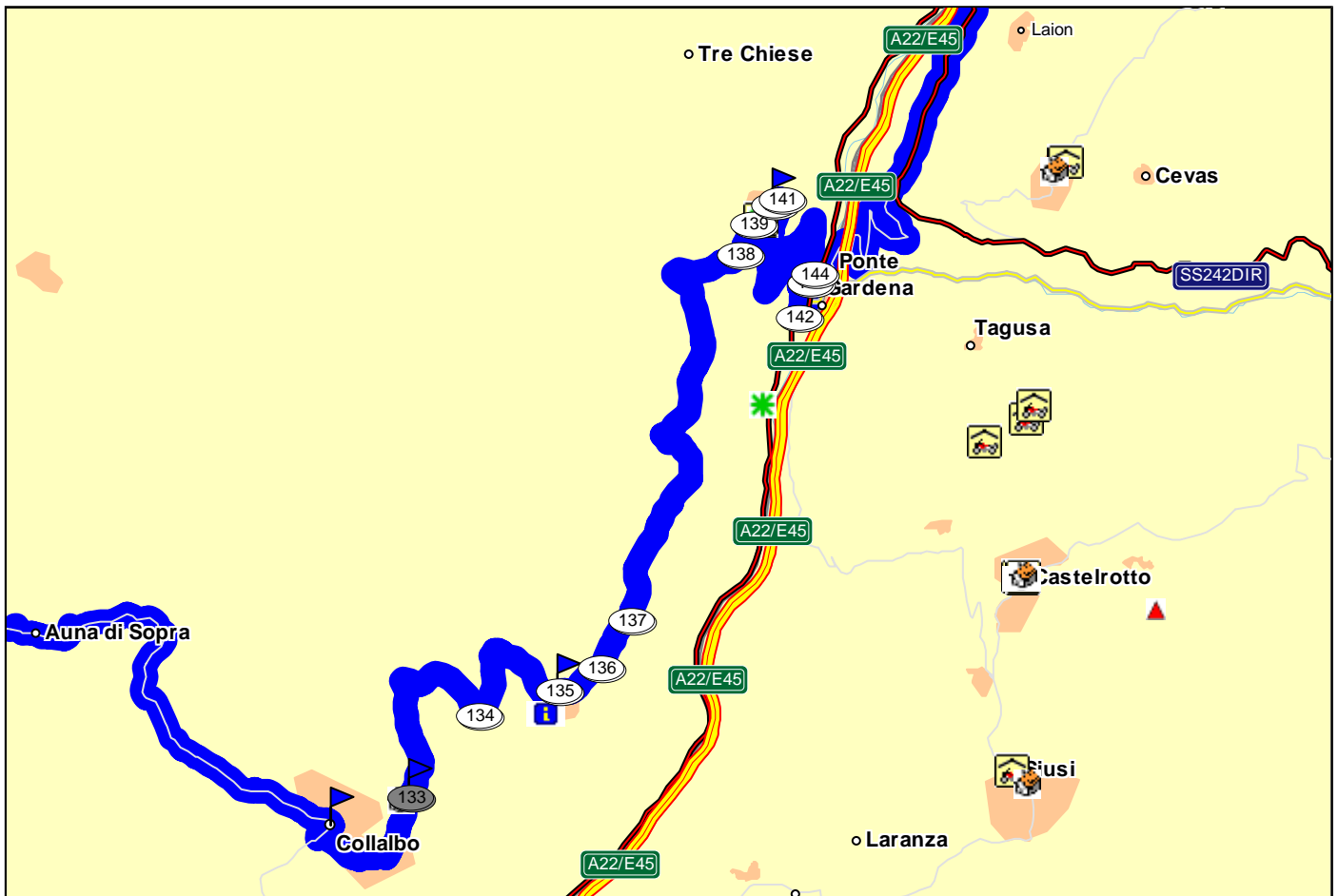
Nr.	Beschreibung	Zeit	km
101	➔ in Appiano sulla Strada del Vino halb rechts halten auf <b>Via Caldaro/Kalterer Strasse (SS42)</b> Richtung AS Framgart	14:33	263,0
102	➤ halb links halten auf <b>Umfahrungsstrasse (SS42)</b> Richtung AS Framgart	14:36	264,3
103	⬆ geradeaus weiter auf <b>Viale Druso/Drususallee (SS38)</b> Richtung Bolzano	14:42	270,7
104	⬆ in Bolzano geradeaus weiter auf <b>Ponte Druso/Drususbrücke</b> Richtung I 39100 Bolzano	14:48	273,5
105	⬆ geradeaus weiter auf <b>Marconi-Strasse/Via Marconi</b> Richtung I 39100 Bolzano	14:48	273,7
106	⬆ geradeaus weiter auf <b>Verdiplatz/Piazza Giuseppe Verdi</b> Richtung I 39100 Bolzano	14:49	273,9
107	🚩 I 39100 Bolzano Richtung Vanga	14:49	274,0
108	⬆ geradeaus weiter auf <b>Marconi-Strasse/Via Marconi</b> Richtung Vanga	14:50	274,2
109	⬆ geradeaus weiter auf <b>Ponte Druso/Drususbrücke</b> Richtung Vanga	14:51	274,4
110	⬆ geradeaus weiter auf <b>Viale Druso/Drususallee</b> Richtung Vanga	14:51	274,6
111	➤ rechts abbiegen auf <b>Venediger-Strasse/Viale Venezia (SS508)</b> Richtung Vanga	14:51	274,7



Nr.	Beschreibung	Zeit	km
112	einfahren in Kreisverkehr Richtung Vanga	14:53	275,6
113	1. Möglichkeit aus Kreisverkehr ausfahren auf <b>Luigi-Cadorna-Strasse/Via Luigi Cadorna (SS508)</b> Richtung Vanga	14:53	275,6
114	links abbiegen auf <b>Via Sarentino/Sarntaler-Strasse (SS508)</b> Richtung Vanga	14:58	278,1
115	geradeaus weiter auf <b>SS508</b> Richtung Vanga	15:03	283,2
116	geradeaus weiter auf <b>SS508</b> Richtung Vanga	15:04	283,2
117	geradeaus weiter auf <b>SS508</b> Richtung Vanga	15:05	284,5
118	geradeaus weiter auf <b>SS508</b> Richtung Vanga	15:05	285,0
119	rechts abbiegen auf <b>SP135</b> Richtung Vanga	15:08	287,7
120	links abbiegen auf <b>SP135</b> Richtung Vanga	15:11	289,1
121	rechts abbiegen auf <b>SP135</b> Richtung Vanga	15:11	289,5
122	in Vanga links abbiegen auf <b>SP135</b> Richtung I 39054 Vanga	15:16	292,5



Nr.	Beschreibung	Zeit	km
123	▶ I 39054 Vanga Richtung Auna di Sopra	15:18	293,5
124	⤵ links abbiegen auf <b>SP135</b> Richtung Auna di Sopra	15:21	295,9
125	↗ in Auna di Sopra halb rechts halten auf <b>Frazione Auna di Sopra/Oberinn (SP135)</b> Richtung Collalbo	15:23	297,3
126	↗ halb rechts halten auf <b>Gebrack (SP135)</b> Richtung Collalbo	15:25	298,6
127	▶ rechts abbiegen auf <b>Via Caminata/Kemater Strasse (SP135)</b> Richtung Collalbo	15:30	301,8
128	▶ in Collalbo rechts abbiegen auf <b>Via Caminata/Kemater Strasse (SP135)</b> Richtung I 39054 Collalbo	15:31	302,8
129	▶ I 39054 Collalbo Richtung Longomoso	15:31	302,8
130	⤵ links abbiegen auf <b>Ritten Landstrasse/Strada Provinciale Renon/Via Peter Mayr/Peter-Mayr-Strasse (SP73)</b> Richtung Longomoso	15:32	303,0
131	⤵ links abbiegen auf <b>Ritten Landstrasse/Strada Provinciale Renon/Via Von Eyrl/Von-Eyrl-Strasse (SP73)</b> Richtung Longomoso	15:32	303,6
132	⤵ links abbiegen auf <b>Ritten Landstrasse/Strada Provinciale Renon/Via Von Eyrl/Von-Eyrl-Strasse (SP73)</b> Richtung Longomoso	15:33	303,9
133	▶ I 39054 Longomoso Richtung Longostagno	15:34	304,7



Nr.	Beschreibung	Zeit	km
134	⤵ links abbiegen auf <b>Ritten Landstrasse/Strada Provinciale Renon (SP73)</b> Richtung Longostagno	15:39	307,3
135	🚩 I 39054 Longostagno Richtung Barbiano	15:41	309,2
136	⤵ links abbiegen auf <b>Ritten Landstrasse/Strada Provinciale Renon (SP73)</b> Richtung Barbiano	15:43	309,8
137	⤵ links abbiegen auf <b>Ritten Landstrasse/Strada Provinciale Renon (SP73)</b> Richtung Barbiano	15:43	310,5
138	⤴ in Barbiano geradeaus weiter auf <b>Strada Provinciale Barbiano/Strada Antica San Giacomo (SP26)</b> Richtung I 39040 Barbiano	15:51	316,2
139	⤴ rechts abbiegen auf <b>Strada Provinciale Barbiano/Strada Antica San Giacomo (SP26)</b> Richtung I 39040 Barbiano	15:52	316,6
140	🚩 I 39040 Barbiano Richtung Ponte Gardena	15:52	316,9
141	⤴ rechts abbiegen auf <b>Strada Provinciale Barbiano/Strada Antica San Giacomo (SP26)</b> Richtung Ponte Gardena	15:53	317,0
142	⤵ links abbiegen auf <b>Strada Provinciale Barbiano/Località Santa Geltrude (SP26)</b> Richtung Ponte Gardena	15:58	320,5
143	⤵ links abbiegen auf <b>Strada Statale dell'Abetone e del Brennero (SS12)</b> Richtung Ponte Gardena	15:58	320,9
144	⤴ rechts abbiegen auf <b>Eisackstrasse/Via Isarco</b> Richtung Ponte Gardena	15:59	321,0

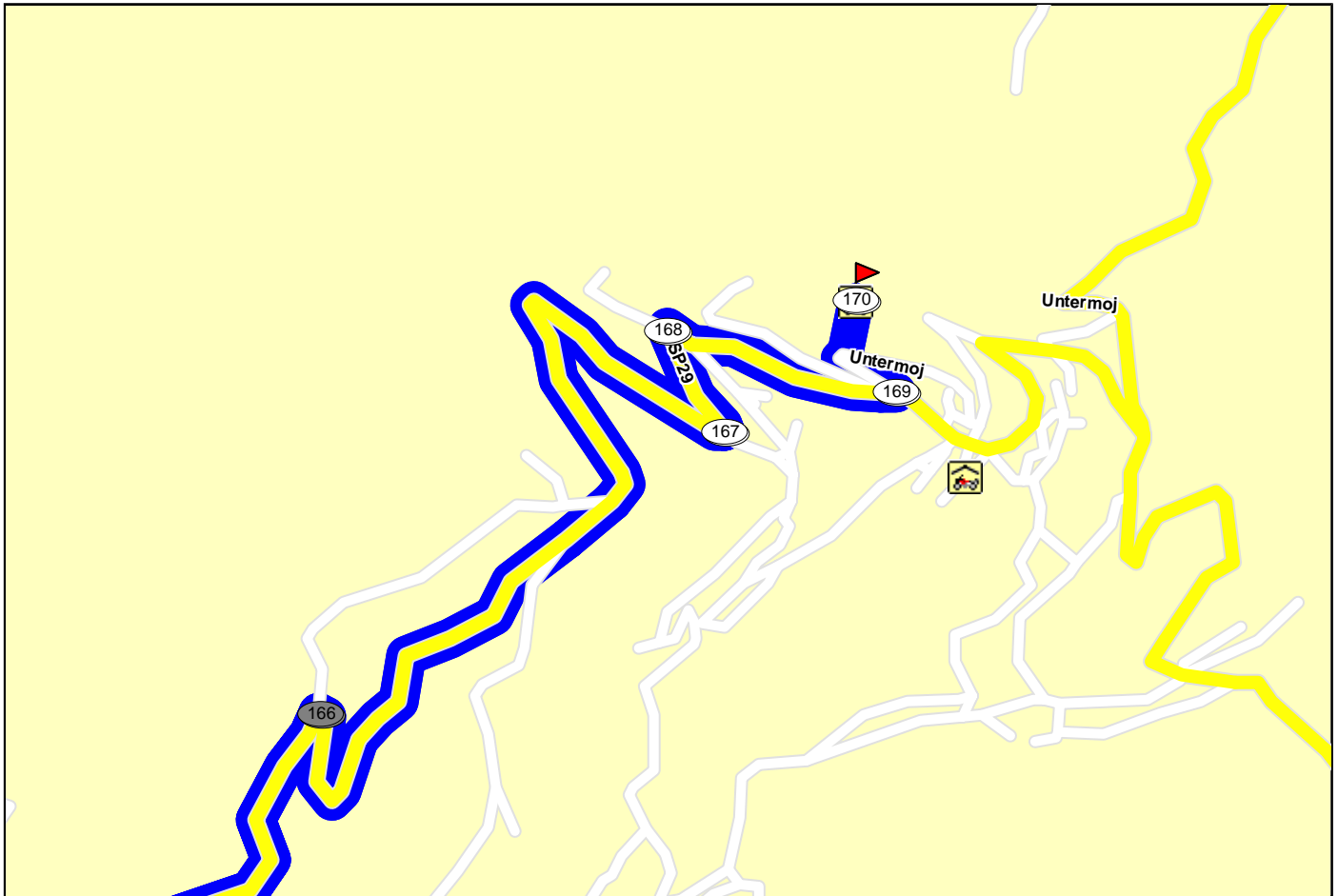


Nr.	Beschreibung	Zeit	km
145	↶ in Ponte Gardena links abbiegen auf <b>Oswald-Von-Wolkenstein-Platz/Piazza Wolkenstein (SS242)</b> Richtung Chiusa	15:59	321,2
146	↶ links abbiegen auf <b>Bahnhofstrasse/Via Stazione (SP82)</b> Richtung Chiusa	15:59	321,3
147	↷ rechts abbiegen auf <b>Novale/Ried (SP82)</b> Richtung Chiusa	16:01	321,7
148	↶ links abbiegen auf <b>SS242DIR</b> Richtung Chiusa	16:05	324,9
149	↷ rechts abbiegen auf <b>SP141</b> Richtung Gudon	16:10	330,7
150	↷ rechts abbiegen auf <b>SP141</b> Richtung Gudon	16:13	331,2
151	↗ in Gudon halb rechts halten auf <b>SP141</b> Richtung I 39043 Gudon	16:14	333,2
152	▶ I 39043 Gudon Richtung Pradel	16:14	333,3
153	↷ rechts abbiegen auf <b>Strada Provinciale Funes/Villnöss Landstrasse (SP27)</b> Richtung Pradel	16:17	334,4
154	↶ in San Pietro links abbiegen auf <b>St. Peter/Frazione San Pietro</b> Richtung I 39040 Funes	16:26	341,1
155	↷ rechts abbiegen auf <b>St. Peter/Frazione San Pietro</b> Richtung I 39040 Funes	16:27	341,5



Nr.	Beschreibung	Zeit	km
156	▶ I 39040 Funes Richtung Würzjoch / 2004m / 16%	16:28	341,8
157	⤵ links abbiegen auf <b>St. Peter/Frazione San Pietro</b> Richtung Würzjoch / 2004m / 16%	16:29	342,0
158	⬆ geradeaus weiter auf <b>Colle/Coll</b> Richtung Würzjoch / 2004m / 16%	16:29	342,2
159	▶ rechts abbiegen auf <b>Colle/Coll</b> Richtung Würzjoch / 2004m / 16%	16:30	342,6
160	⤵ links abbiegen auf <b>Colle/Coll</b> Richtung Würzjoch / 2004m / 16%	16:31	343,6
161	⤵ links halten auf <b>Colle/Coll</b> Richtung Würzjoch / 2004m / 16%	16:32	343,9
162	▶ rechts abbiegen auf <b>SP29</b> Richtung Würzjoch / 2004m / 16%	16:52	349,7
163	▶ rechts abbiegen auf <b>SP29</b> Richtung Würzjoch / 2004m / 16%	16:57	354,9
164	▶ Würzjoch / 2004m / 16%, , Richtung I 39030 Antermoia	16:59	358,5
165	▶ rechts abbiegen auf <b>SP29</b> Richtung I 39030 Antermoia	17:01	360,1
166	▶ rechts abbiegen auf <b>SP29</b> Richtung I 39030 Antermoia	17:02	361,5





Nr.	Beschreibung	Zeit	km
167	⤵ links abbiegen auf <b>SP29</b> Richtung I 39030 Antermoia	17:03	363,0
168	⤴ rechts abbiegen auf <b>SP29</b> Richtung I 39030 Antermoia	17:03	363,2
169	⤵ links abbiegen auf <b>Antermoia/Untermoj</b> Richtung I 39030 Antermoia	17:04	363,6
170	🚩 I 39030 Antermoia Richtung	17:04	363,8

